

T.C.
KÜLTÜR VE TURİZM BAKANLIĞI
Kayseri Kültür Varlıklarını Koruma Bölge Kurulu

KARAR

Toplantı No. ve Tarihi : 381 -27.01.2023
Karar No. ve Tarihi : 6748 - 27.01.2023

Toplantı Yeri
KAYSERİ

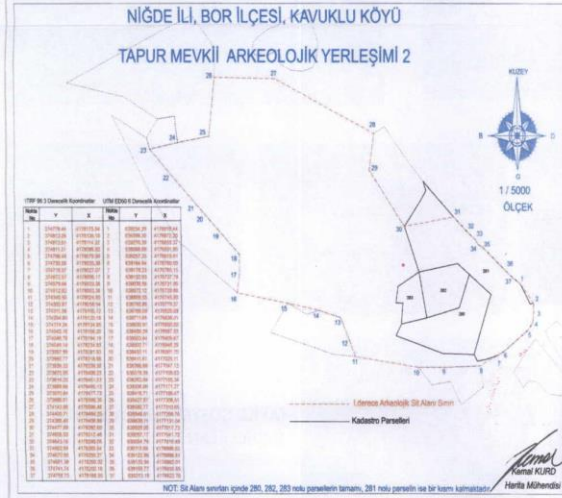
Niğde İli, Bor İlçesi, Kavuklu Köyü, Tapur Mevkii'nde bulunan, özel mülkiyete ait 280,281, 282 ve 283 parseller ile kadastro harici alanlarda yer alan "*Tapur Mevkii Arkeolojik Yerleşimi II*"nin 1.derece arkeolojik sit alanı olarak tescili konusunun Koruma Bölge Kurulunda değerlendirilmesine ilişkin Koruma Bölge Kurulu Müdürlüğü uzmanlarının 21.11.2022 gün ve 1729851sayılı yerinde inceleme raporu, Niğde İl Kültür ve Turizm Müdürlüğü'nün 24.11.2022 gün ve 3181530 sayılı, Nevşehir Çevre, Şehircilik ve İklim Değişikliği İl Müdürlüğü'nün 25.11.2022 gün ve 5114327 sayılı, Bor Kaymakamlığının 29.11.2022 gün ve 5138834 sayılı, Enerji ve Tabii Kaynaklar Bakanlığı Maden İşletme Genel Müdürlüğü'nün 29.11.2022 gün ve 2022468539 sayılı, Kültür ve Turizm Bakanlığı Yatırım ve İşletmeler Genel Müdürlüğü'nün 06.12.2022 gün ve 3208510 sayılı, Niğde İl Tarım ve Orman Müdürlüğü'nün 08.12.2022 gün ve 8046688 sayılı, DSİ 4. Bölge Müdürlüğü'nün 12.12.2022 gün ve 2957088 sayılı görüş yazıları ile Koruma Bölge Kurulu Müdürlüğü uzmanının 19.01.2023 gün ve 1848886 sayılı dosya inceleme raporu okundu, açıklamaları dinlendi, dosyasındaki bilgi ve belgeler incelendi, yapılan görüşme sonucunda;

Niğde İli, Bor İlçesi, Kavuklu Köyü, Tapur Mevkii'nde bulunan, özel mülkiyete ait 280,281, 282 ve 283 parseller ile kadastro harici alanlarda yer alan "*Tapur Mevkii Arkeolojik Yerleşimi II*"nin, 2863 sayılı yasa kapsamına giren özellikler taşıması nedeniyle 1.derece arkeolojik sit alanı olarak tescil edilmesine, kararımız eki 1/5000 ölçekli haritanın ve bu doğrultuda hazırlanan sit fişinin uygun olduğuna;

- Niğde İli, Bor İlçesi, Kavuklu Köyü, 280, 282 ve 283 parsellerin pafta, fen klasörü ve tapu kütüğü beyanlar hanesine "*Tamamı 1.Derece Arkeolojik Sit Alanıdır*" şerhinin; 281 parselin pafta, fen klasörü ve tapu kütüğü beyanlar hanesine "*Bir Kısım 1.Derece Arkeolojik Sit Alanıdır*" şerhinin ilgili Tapu ve Kadastro Müdürlüklerince 13.03.2012 tarih ve 28232 sayılı Resmi Gazetede yayımlanarak yürürlüğe giren "Korunması Gerekli Taşınmaz Kültür Varlıklarının ve Sitlerin Tespit ve Tescili Hakkında Yönetmelik" gereği verilmesi ve işlem sonucuna ilişkin bilgi ve belgelerin Koruma Bölge Kurulu Müdürlüğüne iletilmesine;
- Sit alanında, Kültür ve Tabiat Varlıklarını Koruma Yüksek Kurulu'nun 05.11.1999 gün ve 658 sayılı ilke kararının 1. derece arkeolojik sit alanlarına ilişkin 1. Maddesinde belirtilen Koruma ve Kullanma Koşullarının geçerli olduğuna;
- Alan içerisinde bulunan sütun parçası ve diğer mimari parçaların çalınma ve tahrip edilme riskinden dolayı ilgili müze müdürlüğüne uygun görülen alana taşınarak güvenlik altına alınmasına;
- Sit alanına ilişkin ilgili kurumlar tarafından süresi içinde Koruma Amaçlı İmar Planı hazırlanmasına;
- 1. derece arkeolojik sit alanında kalan kadastro harici alanda yeni bir sınırlandırma ve parsel ihdası durumunda Koruma Bölge Kurulundan izin alınmasına;
- Sit alanlarında tahribata neden olunmaması için taşınmazın belli aralıklarla kolluk kuvvetlerince kontrolünün sağlanmasına karar verildi.


ASLI GİBİDİR

AVRUPA KONSEYİ	DOĞAL VE KÜLTÜREL VARLIKLARI KORUMA ENVANTERİ	D.K.V.K.E	SİT	ENVANTER NO	102
TÜRKİYE	KÜLTÜR VARLIKLARI VE MÜZELER GENEL MÜDÜRLÜĞÜ			HARİTA NO	
İLİ: NİĞDE	İLÇESİ: BOR	MAHALLE KÖY : KAVUKLU KÖYÜ		KADASTRO	
		VEYA MEVKİİ : TAPUR MEVKİİ		PAFTA:	ADA: PARSEL: 280,281,282,283
ADI: TAPUR MEVKİİ ARKEOLOJİK YERLEŞİMİ II					
GENEL TANIM: Niğde İli, Bor İlçesi, Kavuklu Köyü yerleşik alanının yaklaşık 3,6 km. kuzeybatısında, Bereket Köyü yerleşik alanının yaklaşık 2km. güneydoğusunda, Kavuklu Köyü sınırları içerisinde, "Tapur Mevkii Arkeolojik Yerleşimi I"ın yaklaşık 100m. kuzeyinde, köy yolunun batı kenarında yer alan, A,B,C,D ile gösterilen kadastro harici alanlar ve 280,281,282 ve 283 parselleri kapsayan yerleşim, yaklaşık 400x1000m. boyutunda, tarım yapılmayan düz bir alandır. Alanda bol miktarda Demir Çağlarına ait boyalı seramikler, Roma-Bizans Dönemi ve İslami Dönemlere ait seramikler ve iri pithos parçaları ile yapı taşları ve mimari elemanlara rastlanmıştır. 281 parselde bir sütun parçası tespit edilmiştir. 280,281, 282 ve 283 parsellerde seramik miktarı daha yoğun miktarda olup kuzeybatıya doğru gidildikçe seramik miktarının azaldığı gözlemlenmiştir.					
ŞİMDİKİ TEHLİKELER : Tarımsal faaliyetler, kaçak kazı					
ŞİMDİKİ DURUM :					
SİT POTANSİYELİ : 1. derece arkeolojik sit				KORUMA DERECESİ : 1. derece arkeolojik sit	
ŞİMDİKİ KORUMA : Korumasız				HAZIRLAYANLAR: Dilek YALDIZ Arkeolog Kemal KURD Harita Mühendisi 21.11.2022	
ÖNERİLEN KORUMA : 1. derece arkeolojik sit olarak tescili				KONTROL EDEN: Fatih ÇAPAR Bölge Kurul Müdürü	
YAYIN DİZİSİ :				K. K. V. K. B. K. KARARLARI	
GÖZLEMLER : Kayseri Kültür Varlıklarının Koruma Bölge Kurulunun 27-ek.2023/36n ve 6348.Sayılı kararı ektedir.				K. K. V. K. B. K. ONAYI: 27/11/2022	



KAYSERİ KÜLTÜR VARLIKLARINI KORUMA BÖLGE KURULU

Handwritten signature and date: 27/11/2022



280 parsel



281 PARSEL



282 PARSEL



(A) İLE GÖSTERİLEN KADASTRO HARİCİ ALAN



(B) İLE GÖSTERİLEN KADASTRO HARİCİ ALAN



(C) İLE GÖSTERİLEN KADASTRO HARİCİ ALAN




(D) İLE GÖSTERİLEN KADASTRO HARİCİ ALAN

NIĞDE İLİ, BOR İLÇESİ, KAVUKLU KÖYÜ

TAPUR MEVKİİ ARKEOLOJİK YERLEŞİMİ 2

Handwritten signatures and initials in the top left corner.



ITRF 96 3 Derecelik Koordinatlar UTM ED50 6 Derecelik Koordinatlar

Nokta No	Y	X	Nokta No	Y	X
1	374779.44	4178175.54	1	639234.29	4176910.44
2	374813.26	4178136.18	2	639269.35	4176872.20
3	374813.61	4178114.32	3	639270.39	4176850.37
4	374811.31	4178095.92	4	639268.69	4176831.90
5	374799.45	4178079.99	5	639257.35	4176815.61
6	374735.56	4178035.39	6	639194.94	4176769.00
7	374718.57	4178027.07	7	639178.23	4176760.15
8	374672.57	4178006.17	8	639132.93	4176737.79
9	374579.04	4178003.36	9	639039.58	4176731.99
10	374512.52	4178003.36	10	638973.12	4176729.86
11	374349.50	4178024.60	11	638809.55	4176745.85
12	374333.87	4178058.54	12	638792.85	4176779.27
13	374311.58	4178105.12	13	638769.09	4176825.09
14	374254.60	4178120.18	14	638711.68	4176838.31
15	374174.24	4178134.95	15	638630.91	4176850.50
16	374043.18	4178156.20	16	638499.29	4176867.53
17	374048.76	4178194.19	17	638503.64	4176905.67
18	374049.14	4178234.83	18	638502.71	4176946.29
19	373997.99	4178281.93	19	638450.11	4176991.70
20	373960.77	4178316.56	20	638411.81	4177025.11
21	373936.33	4178339.38	21	638386.66	4177047.13
22	373870.95	4178400.23	22	638319.39	4177105.83
23	373816.25	4178451.53	23	638263.09	4177155.34
24	373889.66	4178465.13	24	638336.00	4177171.27
25	373970.84	4178477.73	25	638416.71	4177186.47
26	373986.01	4178599.39	26	638427.97	4177308.51
27	374143.86	4178596.48	27	638585.77	4177310.65
28	374400.71	4178484.25	28	638846.01	4177206.76
29	374388.40	4178408.86	29	638836.11	4177131.04
30	374477.69	4178292.60	30	638929.05	4177017.73
31	374606.55	4178312.48	31	639057.17	4177041.72
32	374643.16	4178280.05	32	639094.79	4177010.49
33	374662.99	4178265.54	33	639115.06	4176996.63
34	374670.80	4178255.27	34	639122.99	4176986.61
35	374681.39	4178250.32	35	639133.94	4176982.01
36	374741.74	4178202.18	36	639195.77	4176935.85
37	374758.73	4178188.55	37	639213.19	4176922.78

ONANIRI
Fatih KARAR
Koruma Bölge Kurulu Müdürü

Kayseri Kültür Varlıklarının
Koruma Bölge Kurulunun
27.06.2023... Gün ve 6248... Sayılı
kararıdır.

--- I. derece Arkeolojik Sit Alanı Sınırı

— Kadastro Parselleri

NOT: Sit Alanı sınırları içinde 280, 282, 283 nolu parsellerin tamamı, 281 nolu parselin ise bir kısmı kalmaktadır.

Handwritten signature of Kemal KURD
Kemal KURD
Harita Mühendisi