

T.C.
KÜLTÜR VE TURİZM BAKANLIĞI
Kayseri Kültür Varlıklarını Koruma Bölge Kurulu

KARAR

Toplantı No. ve Tarihi : 382 - 23.02.2023
Karar No. ve Tarihi : 6757 - 23.02.2023

Toplantı Yeri
KAYSERİ

Kayseri ili, Melikgazi ilçesi, Kayabağ Mahallesi, sit alanı dışında, mülkiyeti Maliye Hazinesine ait olan, 9599 ada 9 parselde yer alan Mescidin korunması gerekli taşınmaz kültür varlığı olarak tescili konusunun Koruma Bölge Kurulunda değerlendirilmesi istemine ilişkin Koruma Bölge Kurulu Müdürlüğü'nün 26.12.2022 tarih ve 1799663 yerinde inceleme raporu, konuya ilişkin Kayseri İl Kültür ve Turizm Müdürlüğü'nün 29.12.2022 tarih, 3318474 sayılı, Melikgazi Belediye Başkanlığı, Plan ve Proje Müdürlüğü'nün 04.01.2023 tarih ve 54819 sayılı, Kayseri Büyükşehir Belediye Başkanlığı Kent Tarihi ve Tanıtım Daire Başkanlığının 24.01.2023 tarih, 2042 sayılı kurum görüş yazıları Koruma Bölge Kurulu Müdürlüğü uzmanının 21.02.2023 tarih ve 1906282 sayılı dosya inceleme raporu okundu; açıklamaları dinlendi, dosyasındaki bilgi ve belgeler incelendi, yapılan görüşme sonunda;



Kayseri ili, Melikgazi ilçesi, Kayabağ Mahallesi, sit alanı dışında, mülkiyeti Maliye Hazinesine ait olan, 9599 ada 9 parselde yer alan Mescidin korunması gerekli taşınmaz kültür varlığı olarak tescil edilmesine,

- Bu doğrultuda hazırlanan kararımız eki tescil fişinin uygun olduğuna,
- Yapı grubunun I.(birinci) grup olarak belirlenmesine,
- Korunma alanının 1/500 ölçekli koordinatlı kadastral haritada gösterildiği şekliyle belirlenmesine,
- Kayseri ili, Melikgazi ilçesi, Kayabağ Mahallesi'nde, tapunun 9599 ada 9 parselinin pafta, fen klasörü ve tapu kütüğü beyanlar hanesine "**I.(birinci) grup korunması gerekli taşınmaz kültür varlığıdır.**", 9599 ada 10 parselin "**tamamı korunma alanıdır**" 9599 ada 6 ve 8 parsellerin "**bir kısmı korunma alanıdır**" şerhinin ilgili Tapu ve Kadastro Müdürlüğüne verilmesine, işlem sonucuna ilişkin bilgi belgelerin Koruma Bölge Kurulu Müdürlüğüne bilgi amaçlı iletilmesine,
- Tescilli parselde ve korunma alanında yapılacak her türlü fiziki ve inşai (ifraz, tevhid, imar uygulaması vb dahil) uygulama öncesi 2863 sayılı yasa kapsamında izin alınmasına karar verildi.

ASLI GİBİDİR

| | | | | | | | | | | | | | | | |
|---|---|---|---------------------|---|--|----|----------|----|---------|----|-----------------------|---|---------|----|---------|
| AVRUPA KONSEYİ | DOĞAL VE KÜLTÜREL VARLIKLARI KORUMA ENVANTERİ | D.K.V.K.E | ENVANTER NO 1804 | | | | | | | | | | | | |
| TÜRKİYE | KÜLTÜR VARLIKLARI VE MÜZELER GENEL MÜDÜRLÜĞÜ | ANIT | HARİTA NO | | | | | | | | | | | | |
| İLİ:Kayseri | İLÇESİ: Melikgazi | MAHALLE /KÖY: Kayabağ Mahallesi VEYA MEVKİL: KADASTRO | KORUMA DERECESİ: | ANITSAL X1 2 3 ÇEVRESEL 1 2 3 Çevreye Aykır | | | | | | | | | | | |
| CADDE / SOKAK | Pafta: | Ada: 9599 | Parsel : 9 | | | | | | | | | | | | |
| ADI: MESCİD | YAPTIRAN: | YAPAN: | MİMARİ ÇAĞI(ÜSLUP): | | | | | | | | | | | | |
| | YAPIM TARİHİ: | KİTABE: | VAKFIYE: | | | | | | | | | | | | |
| GENEL TANIM: | | | | | | | | | | | | | | | |
| Kayabağ Mahallesinde Hacı Derviş Özkan Caddesi Üzerinde yer alır. | | | | | | | | | | | | | | | |
| KORUMA DURUMU | A | İYİ | TAŞIYICI YAPI | A | DIŞ YAPI | A | ÜST YAPI | A | İÇ YAPI | A | SÜSLEME ELEMENLARI | A | RUTUBET | A | YOK |
| | BX | ORTA | | BX | | Bx | | Bx | | BX | | B | | BX | İZİ VAR |
| | C | FENA | | C | | c | | C | | C | | C | | C | ÖNEMLİ |
| VAZİYET PLANI: | | | | | FOTOĞRAF: | | | | | | | | | | |
| | | | | | | | | | | | | | | | |
| GÖZLEMLER: | | | | | | | | | | | | | | | |
| BUGÜNKÜ SAHİBİ | | | | | BAKIMINDAN SORUMLU OLMASI GEREKEN KURULUŞ: | | | | | | | | | | |
| YAPILAN ONARIMLAR: | | | | | | | | | | | | | | | |
| AYRINTILI TANIM: | | | | | TEKNİK SU ELEKTRİK ISITMA Kanalizasyon | | | | | | | | | | |
| KUZEY- GÜNEY DOĞRULTUDA DİKDÖRTGEN PLANLI KIRMA ÇATI İLE ÖRTÜLÜ MESCİDİN EZANLIK KİSMİ YAPININ BEDEN DUVARINA BİTİŞİK GÜNEYBATI KÖŞESİNDE YER ALIR. MESCİDİN GİRİŞİ BATI CEPHEDE YER ALMAKTA OLUP GİRİŞ ÜZERİNDEKİ KABARTMA SÜSLEME DİKKAT ÇEKMEKTEDİR. FARKLI ZAMANLARDA BİRÇOK TADİLAT GÖREN MESCİDİN YAPIM TARİHİ BİLİNMEMEKTE OLUP MEVCUT DURUMDA KULLANILMAMAKTADIR. | | | | | BİLGİLER | | | | | | | | | | |
| | | | | | ORJİNAL KULLANIMI: | | | | | | | | | | |
| Kayseri Kültür Varlıklarının Koruma Bölge Kurulunun 23.02.2023 Gün ve 6757 Sayılı Kararıdır. | | | | | MESCİD | | | | | | | | | | |
| | | | | | BUGÜNKÜ KULLANIMI: | | | | | | | | | | |
| | | | | | MESCİD | | | | | | | | | | |
| | | | | | ÖNERİLEN KULLANIMI: | | | | | | | | | | |
| | | | | | MESCİD | | | | | | | | | | |
| | | | | | HAZIRLAYANLAR: | | | | | | | | | | |
| | | | | | 26.12.2022 | | | | | | | | | | |
| | | | | | Canan AKDAŞ YAŞAR Sanat Tarihçisi | | | | | | | | | | |
| | | | | | Kadriye TEKE Arkeolog | | | | | | | | | | |
| | | | | | Recep TOK Harita Mühendisi | | | | | | | | | | |
| YAYIN DİZİNİ: | | | | | KONTROL EDEN: | | | | | | | | | | |
| EKLER | | | | | Fatih ÇAPAR Koruma Bölge Kurulu Müdürü | | | | | | | | | | |
| RAPOR | | | | | X | | | | | | | | | | |
| FOTOĞRAF | | | | | X K.K.V.K.B.K. ONAYI | | | | | | | | | | |
| ROLEVE PROJESİ | | | | | NO.: | | | | | | | | | | |
| RESTORASYON PROJESİ | | | | | 23/12/2022 | | | | | | | | | | |
| HARİTA (Kadastral) | | | | | X | | | | | | | | | | |
| KROKİ | | | | | 12/2023 | | | | | | | | | | |
| KİTABE | | | | | REVİZYON: 12/2023 | | | | | | | | | | |
| VAKFIYE | | | | | K.K.V.K.B.K. KARARLARI | | | | | | | | | | |
| İMAR PLANI | | | | | | | | | | | | | | | |

Handwritten signature and date: 23/12/2022



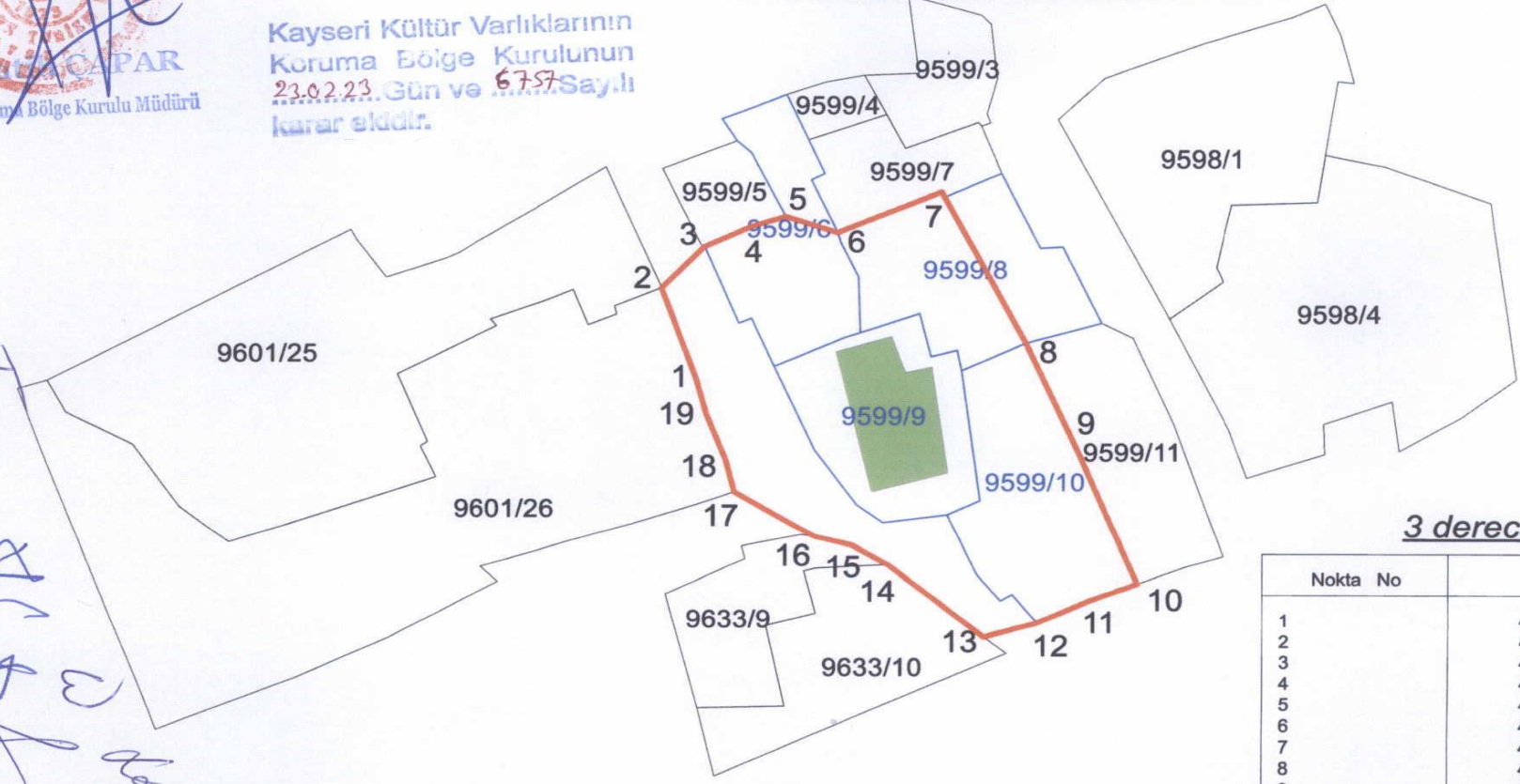


KAYSERİ İLİ, MELİKGAZİ İLÇESİ, KAYABAĞ MAHALLESİ

MESCİD ve KORUNMA ALANI




Kayseri Kültür Varlıklarının
Koruma Bölge Kurulunun
23.02.23. Gün ve 6757 Sayılı
kararıdır.

Handwritten notes in blue ink, including the number '47' and several illegible signatures or initials.



3 derecelik ITRF koordinatları

| Nokta No | Y | X |
|----------|-----------|------------|
| 1 | 470934.92 | 4292836.86 |
| 2 | 470932.36 | 4292844.17 |
| 3 | 470935.54 | 4292847.49 |
| 4 | 470938.89 | 4292849.08 |
| 5 | 470941.53 | 4292849.94 |
| 6 | 470945.37 | 4292848.64 |
| 7 | 470953.08 | 4292851.93 |
| 8 | 470959.29 | 4292839.73 |
| 9 | 470963.21 | 4292830.81 |
| 10 | 470967.52 | 4292820.19 |
| 11 | 470963.92 | 4292818.77 |
| 12 | 470960.09 | 4292817.00 |
| 13 | 470956.14 | 4292815.85 |
| 14 | 470949.09 | 4292821.77 |
| 15 | 470946.44 | 4292823.37 |
| 16 | 470943.69 | 4292824.08 |
| 17 | 470937.74 | 4292827.74 |
| 18 | 470937.09 | 4292830.35 |
| 19 | 470935.67 | 4292834.03 |

-  MESCİDİN BULUNDUĞU ALAN
(Yeri Yaklaşık Olarak Gösterilmiştir.)
-  KORUNMA ALANI
-  KORUNMA ALANININ BULUNDUĞU PARSEL