

T.C.
KÜLTÜR VE TURİZM BAKANLIĞI
Kayseri Kültür Varlıklarını Koruma Bölge Kurulu

KARAR

Toplantı no ve tarih: 382 - 23.02.2022

Karar no ve tarih :6763 - 23.02.2022

Toplantı Yeri
KAYSERİ

Kayseri İli, Melikgazi İlçesi, Küçükbürüngüz Mahallesi, Karaören Mevkiinde bulunan Kaya Mezarları ve Roma Yerleşiminin tescili konusunun Koruma Bölge Kurulunda değerlendirilmesine yönelik ilgisinin 16.11.2022 tarih ve 1722734 sayılı başvurusu gereği Koruma Bölge Kurulu Müdürlüğü uzmanlarınca yapılan incelemede tespit edilen ve “*Karaören Mevkii Nekropol Alanı*” olarak adlandırılan alanın I.(birinci) derece arkeolojik sit alanı olarak tescili ve kaçak kazı konusunun Koruma Bölge Kurulunda değerlendirilmesine yönelik Koruma Bölge Kurulu Müdürlüğü uzmanlarının 29.11.2022 tarih ve 1746040 sayılı yerinde inceleme raporu, konuya ilişkin Kayseri İl Kültür ve Turizm Müdürlüğü’nün 05.12.2022 tarih, 3216170 sayılı, Kayseri Büyükşehir Belediye Başkanlığı’nın 06.12.2022 tarih, 31015 sayılı, Melikgazi Belediye Başkanlığı’nın 08.12.2022 tarih, 52544 sayılı, Kayseri İl Tarım ve Orman Müdürlüğü’nün 09.12.2022 tarih, 8035343 sayılı, Yatırım ve İşletmeler Genel Müdürlüğü’nün 14.12.2022 tarih, 3247940 sayılı, Enerji ve Tabii Kaynaklar Bakanlığı Maden ve Petrol İşleri Genel Müdürlüğü’nün 15.12.2022 tarih, 2022498272 sayılı, Devlet Su İşleri 12. Bölge Müdürlüğü’nün 28.12.2022 tarih, 3016904 sayılı, Kayseri Orman Bölge Müdürlüğü’nün 31.01.2023 tarih, 7123851 sayılı görüş yazıları ile Koruma Bölge Kurulu Müdürlüğü uzmanının 20.02.2023 tarih, 00000 sayılı dosya inceleme raporu okundu, açıklamaları dinlendi, dosyasındaki bilgi ve belgeler incelendi, yapılan görüşme sonucunda;

Kayseri İli, Melikgazi İlçesi, Küçükbürüngüz Mahallesinde kararımız eki listede kadastral durumları belirtilen taşınmazlarda tespit edilen ve “*Karaören Mevkii Nekropol Alanı*” olarak adlandırılan alanın 2863 sayılı Kanununun 6. Maddesi kapsamına giren özellikler taşıdığı anlaşıldığından I.(birinci) derece arkeolojik sit alanı olarak tescil edilmesine;

- Bu doğrultuda hazırlanan kararımız eki 1/7500 ölçekli koordinatlı kadastral harita ile sit fişinin uygun olduğuna,
- “*Karaören Mevkii Nekropol Alanı*”nın bulunduğu kararımız eki listede kadastral durumları belirtilen parsellerin pafta, fen klasörü ve tapu kütüğü beyanlar hanesine listede belirtildiği şekilde ilgili tapu ve kadastro müdürlüklerince verilmesine, işlem sonucuna ilişkin bilgi ve belgelerin Koruma Bölge Kurulu Müdürlüğüne iletilmesine,
- Sit sınırları içerisinde Kültür ve Tabiat Varlıklarını Koruma Yüksek Kurulu’nun 05.11.1999 gün ve 658 sayılı ilke kararının I. derece arkeolojik sit alanına ilişkin 1. Maddesinde belirtilen Koruma ve Kullanma Koşullarının geçerli olduğuna, sit alanına ilişkin ilgili kurumlar tarafından süresi içinde Koruma Amaçlı İmar Planı hazırlanmasına,
- “*Karaören Mevkii Nekropol Alanı*”nda kaçak kazı yapılması suretiyle 2863 sayılı Kanuna muhalefet edenler hakkında suç duyurusunda bulunulmasına ve kaçak kazı çukurlarının adli makamların uygun görüşü alındıktan sonra ilgili Müze Müdürlüğü denetiminde yerel yönetimlerce kapatılmasına, uygulama sonrasına ilişkin bilgi belgelerin Koruma Bölge Kurulu Müdürlüğüne bilgi amaçlı iletilmesine,
- Sit alanında daha fazla tahribata neden olunmaması için alanın belli aralıklarla kolluk kuvvetlerince kontrolünün sağlanmasına karar verildi.

ASLI GİBİDİR

| | | | | | |
|----------------|---|--|-----|--------------|--|
| AVRUPA KONSEYİ | DOĞAL VE KÜLTÜREL VARLIKLARI KORUMA ENVANTERİ | D.K.V.K.E | SİT | ENVANTER NO: | 715 |
| TÜRKİYE | KÜLTÜR VARLIKLARI VE MÜZELER GENEL MÜDÜRLÜĞÜ | | | HARİTA NO: | |
| İLİ: KAYSERİ | İLÇESİ: MELİKGAZİ | MAHALLE KÖY: KÜÇÜKBÜRÜNGÜZ VE SUBAŞI MAHALLELERİ | | KADASTRO: | Küçükbüyük Mah:120 ADA, 26,27,28,29,30,31,32,33,34,38,39, 41, 45,46,47,48,49,50,54,55,56,78,81,88,89 |
| | | Mevki: | | PAFTA: | PARSELLER, 121 ADA,93 PARSEL Subaşı Mah:149 ADA,34 PARSEL |

ADI:KARAÖREN MEVKİİ NEKROPOL ALANI






GENEL TANIM: "Karaören Mevkii Nekropol Alanı"nda iki adet Tümüls çok sayıda kaya mezarı ve oda mezar, dromoslu oda mezarları bulunmaktadır. Mezar yapıları farklı boyutlarda ve dörtgen formdadır. Oda mezar tipindeki mezarların ise bir kısmı klinelidir. Mezarların çoğu kaçak kazılar neticesinde tahrip olmuş durumdadır. 120 ada, 26 parsel numaralı taşınmazda dörtgen formda inşa edilmiş, mimari duvar sıralarından oluşan mezarlara rastlanılmıştır. Bu mezarların toplu mezar olabileceği düşünülmektedir. Mezarlarda herhangi bir yön birliği bulunmamaktadır. Arazi şartlarının elverdiği ölçüde yapılan incelemede yüzeyde büyük pithos parçalarına ve amorf nitelikte farklı boyutlarda seramik buluntularına tesadüf edilmiştir. 120 ada, 39 parsel numaralı taşınmazda yığma taşlardan yapılmış olan bir adet Tümüls tespit edilmiştir. Tümüls üzerinde can ve mal güvenliği açısından tehlike arz eden yaklaşık olarak 5 m derinliğinde kaçak kazı çukuru bulunmaktadır. Kaçak kazılar sonucu düzgün profil veren kesme taşlarla örülmüş, mezar odasının duvar kalıntısı olabileceğini düşündüğümüz arkeolojik buluntulara rastlanılmıştır. Nekropol alanında tespit edilen bir diğer Tümüls ise 120 ada, 38 numaralı parselde yer almakta olup yüzeyde çok miktarda seramik buluntusu gözlemlenmiştir. İrili ufaklı kaçak kazı çukurları mevcuttur. Nekropol Alanının batısında ana kayaya oyulmuş çok miktarda kaya oyma mezar görülmüştür. Dikdörtgen formda olan kaya oyma mezarlarda herhangi bir yön birliği olmamakla birlikte birbirlerine de oldukça yakın yapılmıştır.Söz konusu kaya mezarların içinde ve yakın çevresinde tespit edilen ve hangi canlıya ait olduğu bilinmeyen bir kemik parçası ve büyük boyutlardaki amorf nitelikteki seramik parçaları görülmüştür. Bazı kaya mezarların ise ana kayadan koparak yamaç boyunca devrildiği gözlemlenmiştir. Nekropol alanına sınır olan tarlaların kenarlarında kaçak kazılar neticesinde mezarlardan çıkarılan mezar taşları görülmüştür.

ŞİMDİKİ TEHLİKELER : Kaçak kazı

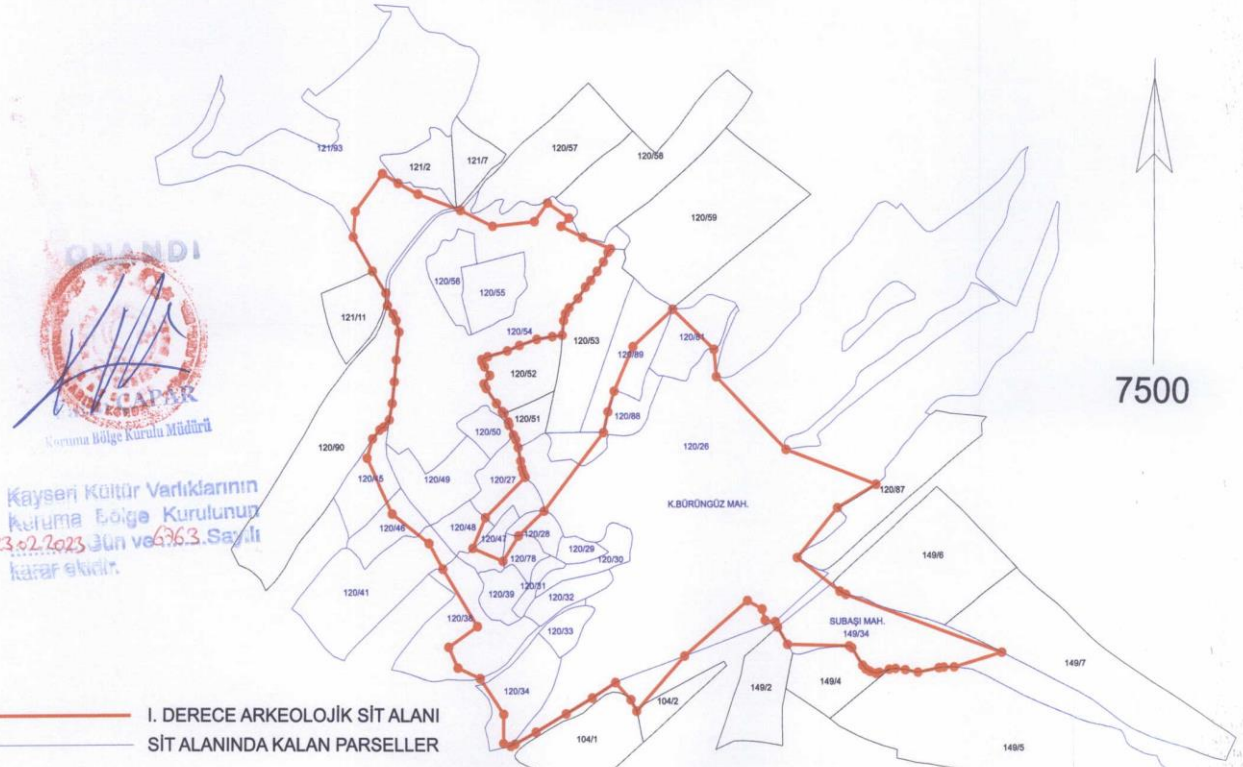
| | | |
|------------------------|--|---|
| ŞİMDİKİ DURUM | :Beşeri ve doğal tahribata açıktır | KORUMA DERECEŚİ : I. (Birinci) DERECE ARKEOLOJİK SİT ALANI |
| SİT POTANSİYELİ | : I.ARKEOLOJİK SİT ALANI | HAZIRLAYANLAR: 23.02.2023 Halime Kutlu Arkeolog Recep TOK Harita Mühendisi |
| ŞİMDİKİ KORUMA | : Korumasız | KONTROL EDEN: Fatih ÇAPAR 23.02.2023 Koruma Bölge Kurulu Müdürü |
| ÖNERİLEN KORUMA | :1/7500 Ölçekli Kadastral harita üzerinde işaretli olduğu şekliyle I. DERECE ARKEOLOJİK SİT ALANI olarak tescili edilmesi. | K.K.V.K. B. K. KARARLARI |
| YAYIN DİZİSİ | | REVİZYON |
| GÖZLEMLER | | K.K.V.K.B.K. ONAYI : 23/02/2023 |

HARİTALAR, FOTOĞRAFLAR :





KAYSERİ İLİ MELİKGAZI İLÇESİ KÜÇÜKBÜRÜNGÜZ ve SUBAŞI MAHALLESİ KARAÖREN MEVKİİ NEKROPOL ALANI



3 DERECELİK İTRF KOORDİNAT

| Nokta No | Y | X | Nokta No | Y | X | Nokta No | Y | X | Nokta No | Y | X |
|----------|------------|-------------|----------|------------|-------------|----------|------------|-------------|----------|------------|-------------|
| 1 | 478072.705 | 4298259.579 | 2 | 478050.611 | 4298292.447 | 3 | 478019.875 | 4298344.454 | 4 | 478023.489 | 4298383.121 |
| 5 | 478067.904 | 4298440.534 | 6 | 478092.926 | 4298425.907 | 7 | 478124.847 | 4298409.315 | 8 | 478192.893 | 4298384.346 |
| 9 | 478244.427 | 4298359.775 | 10 | 478311.619 | 4298366.608 | 11 | 478333.258 | 4298395.079 | 12 | 478367.423 | 4298371.733 |
| 13 | 478354.326 | 4298359.205 | 14 | 478389.459 | 4298342.509 | 15 | 478433.786 | 4298324.692 | 16 | 478431.831 | 4298322.537 |
| 17 | 478429.475 | 4298319.279 | 18 | 478422.337 | 4298305.039 | 19 | 478412.139 | 4298290.657 | 20 | 478401.808 | 4298227.127 |
| 21 | 478393.288 | 4298267.203 | 22 | 478381.335 | 4298250.253 | 23 | 478367.117 | 4298236.185 | 24 | 478361.150 | 4298188.445 |
| 25 | 478358.287 | 4298216.729 | 26 | 478355.937 | 4298194.618 | 27 | 478339.997 | 4298192.479 | 28 | 478314.957 | 4298158.264 |
| 29 | 478267.060 | 4298179.370 | 30 | 478267.397 | 4298171.135 | 31 | 478236.075 | 4298162.513 | 32 | 478226.338 | 4298120.951 |
| 33 | 478226.869 | 4298154.546 | 34 | 478230.764 | 4298147.110 | 35 | 478239.072 | 4298133.848 | 36 | 478229.569 | 4298076.275 |
| 37 | 478233.038 | 4298114.021 | 38 | 478249.632 | 4298091.177 | 39 | 478258.782 | 4298076.814 | 40 | 478261.690 | 4298035.784 |
| 41 | 478269.356 | 4298063.121 | 42 | 478264.643 | 4298057.884 | 43 | 478276.552 | 4298042.847 | 44 | 478280.306 | 4298030.303 |
| 45 | 478284.142 | 4298023.606 | 46 | 478287.939 | 4298003.126 | 47 | 478290.066 | 4297991.654 | 48 | 478292.406 | 4297984.304 |
| 49 | 478295.384 | 4297978.454 | 50 | 478281.142 | 4297917.165 | 51 | 478210.689 | 4297870.729 | 52 | 478258.964 | 4297850.809 |
| 53 | 478284.272 | 4297880.408 | 54 | 478325.813 | 4297927.042 | 55 | 478421.616 | 4298046.378 | 56 | 478428.840 | 4298077.843 |
| 57 | 478438.879 | 4298108.063 | 58 | 478469.544 | 4298176.849 | 59 | 478533.473 | 4298233.435 | 60 | 478598.948 | 4298172.307 |
| 61 | 478603.542 | 4298130.883 | 62 | 478714.760 | 4298019.325 | 63 | 478859.211 | 4297965.877 | 64 | 478796.998 | 4297930.721 |
| 65 | 478732.084 | 4297854.930 | 66 | 478800.145 | 4297803.804 | 67 | 478809.920 | 4297798.997 | 68 | 478906.690 | 4297710.354 |
| 69 | 478984.401 | 4297688.117 | 70 | 478967.727 | 4297687.944 | 71 | 478959.800 | 4297686.987 | 72 | 478926.179 | 4297680.154 |
| 73 | 478905.952 | 4297684.117 | 74 | 478889.904 | 4297686.038 | 75 | 478879.337 | 4297684.837 | 76 | 478863.569 | 4297679.934 |
| 77 | 478858.034 | 4297676.602 | 78 | 478848.501 | 4297681.677 | 79 | 478841.736 | 4297685.162 | 80 | 478836.509 | 4297691.107 |
| 81 | 478819.493 | 4297717.655 | 82 | 478815.068 | 4297720.713 | 83 | 478716.260 | 4297723.270 | 84 | 478700.516 | 4297749.864 |
| 85 | 478696.734 | 4297757.939 | 86 | 478680.369 | 4297780.060 | 87 | 478675.626 | 4297777.322 | 88 | 478652.205 | 4297790.041 |
| 89 | 478650.602 | 4297706.639 | 90 | 478473.083 | 4297622.445 | 91 | 478463.940 | 4297639.359 | 92 | 478439.300 | 4297665.535 |
| 93 | 478401.949 | 4297642.242 | 94 | 478359.972 | 4297618.619 | 95 | 478311.298 | 4297590.621 | 96 | 478277.237 | 4297572.692 |
| 97 | 478270.116 | 4297568.550 | 98 | 478258.560 | 4297573.813 | 99 | 478259.214 | 4297618.294 | 100 | 478251.581 | 4297672.189 |
| 101 | 478185.827 | 4297688.539 | 102 | 478171.132 | 4297720.189 | 103 | 478217.477 | 4297751.839 | 104 | 478162.482 | 4297839.264 |
| 105 | 478140.613 | 4297878.437 | 106 | 478081.835 | 4297923.651 | 107 | 478041.143 | 4298008.427 | 108 | 478050.215 | 4298038.146 |
| 109 | 478061.990 | 4298051.604 | 110 | 478069.280 | 4298056.276 | 111 | 478077.702 | 4298066.832 | 112 | 478082.538 | 4298091.854 |
| 113 | 478066.113 | 4298124.867 | 114 | 478089.267 | 4298158.090 | 115 | 478093.791 | 4298200.494 | 116 | 478082.267 | 4298218.017 |
| 117 | 478084.194 | 4298228.137 | 118 | 478075.279 | 4298240.620 | | | | | | |

6 DERECELİK ED50 KOORDİNAT

| Nokta No | Y | X | Nokta No | Y | X | Nokta No | Y | X | Nokta No | Y | X |
|----------|------------|-------------|----------|------------|-------------|----------|------------|-------------|----------|------------|-------------|
| 1 | 738573.027 | 4300279.632 | 2 | 738549.858 | 4300311.766 | 3 | 738517.422 | 4300362.751 | 4 | 738519.765 | 4300401.528 |
| 5 | 738562.281 | 4300460.485 | 6 | 738587.780 | 4300446.583 | 7 | 738620.239 | 4300431.044 | 8 | 738689.088 | 4300408.315 |
| 9 | 738741.417 | 4300385.442 | 10 | 738808.369 | 4300394.480 | 11 | 738829.067 | 4300423.656 | 12 | 738863.991 | 4300401.437 |
| 13 | 738851.309 | 4300388.482 | 14 | 738886.981 | 4300372.943 | 15 | 738931.883 | 4300356.587 | 16 | 738929.999 | 4300354.368 |
| 17 | 738927.751 | 4300351.033 | 18 | 738921.082 | 4300336.562 | 19 | 738911.359 | 4300321.849 | 20 | 738901.475 | 4300307.983 |
| 21 | 738893.283 | 4300297.782 | 22 | 738881.889 | 4300280.442 | 23 | 738868.137 | 4300265.911 | 24 | 738862.458 | 4300256.998 |
| 25 | 738859.948 | 4300246.169 | 26 | 738858.324 | 4300223.987 | 27 | 738842.458 | 4300221.325 | 28 | 738817.557 | 4300216.470 |
| 29 | 738789.964 | 4300206.481 | 30 | 738770.576 | 4300197.602 | 31 | 738739.546 | 4300187.953 | 32 | 738729.950 | 4300183.385 |
| 33 | 738730.603 | 4300176.686 | 34 | 738734.741 | 4300172.379 | 35 | 738743.462 | 4300159.394 | 36 | 738734.405 | 4300146.168 |
| 37 | 738738.101 | 4300139.374 | 38 | 738755.441 | 4300117.080 | 39 | 738764.995 | 4300105.020 | 40 | 738767.986 | 4300102.577 |
| 41 | 738775.082 | 4300089.645 | 42 | 738778.541 | 4300084.452 | 43 | 738783.942 | 4300069.645 | 44 | 738787.927 | 4300062.707 |
| 45 | 738792.162 | 4300050.658 | 46 | 738786.631 | 4300030.308 | 47 | 738798.128 | 4300019.108 | 48 | 738801.715 | 4300011.636 |
| 49 | 738804.884 | 4300005.886 | 50 | 738742.670 | 4299942.503 | 51 | 738723.746 | 4299895.406 | 52 | 738772.664 | 4299877.076 |
| 53 | 738796.698 | 4299916.496 | 54 | 738836.994 | 4299955.485 | 55 | 738928.856 | 4300077.939 | 56 | 738935.044 | 4300109.634 |
| 57 | 738944.056 | 4300141.176 | 58 | 738972.487 | 4300209.953 | 59 | 739034.544 | 4300268.625 | 60 | 739103.010 | 4300209.694 |
| 61 | 739123.379 | 4300168.398 | 62 | 739222.819 | 4300060.519 | 63 | 739368.991 | 4300011.827 | 64 | 739307.947 | 4299974.636 |
| 65 | 739245.537 | 4299986.731 | 66 | 739315.260 | 4299847.853 | 67 | 739325.191 | 4299843.367 | 68 | 739378.813 | 4299762.979 |
| 69 | 739503.268 | 4299736.343 | 70 | 739486.607 | 4299737.522 | 71 | 739478.714 | 4299736.305 | 72 | 739445.325 | 4299728.369 |
| 73 | 739424.973 | 4299731.668 | 74 | 739408.865 | 4299733.061 | 75 | 739398.341 | 4299731.514 | 76 | 739382.737 | 4299726.094 |
| 77 | 739377.247 | 4299724.580 | 78 | 739367.615 | 4299727.342 | 79 | 739360.737 | 4299730.604 | 80 | 739356.316 | 4299736.376 |
| 81 | 739337.433 | 4299762.359 | 82 | 739332.909 | 4299765.271 | 83 | 739234.039 | 4299764.583 | 84 | 739217.426 | 4299790.653 |
| 85 | 739213.379 | 4299798.602 | 86 | 739196.349 | 4299801.185 | 87 | 739191.840 | 4299817.294 | 88 | 739167.807 | 4299829.235 |
| 89 | 739069.000 | 4299741.516 | 90 | 738994.231 | 4299655.797 | 91 | 738984.534 | 4299672.407 | 92 | 738959.041 | 4299697.767 |
| 93 | 738922.458 | 4299673.253 | 94 | 738881.272 | 4299648.258 | 95 | 738833.522 | 4299618.868 | 96 | 738800.065 | 4299599.625 |
| 97 | 738793.049 | 4299696.250 | 98 | 738781.356 | 4299600.132 | 99 | 738780.549 | 4299644.624 | 100 | 738741.155 | 4299697.270 |
| 101 | 738704.873 | 4299712.443 | 102 | 738689.143 | 4299743.603 | 103 | 738734.436 | 4299776.767 | 104 | 738676.585 | 4299862.365 |
| 105 | 738653.434 | 4299901.811 | 106 | 738593.186 | 4299944.084 | 107 | 738549.719 | 4300027.504 | 108 | 738557.814 | 4300057.513 |
| 109 | 738569.144 | 4300071.354 | 110 | 738576.279 | 4300076.265 | 111 | 738584.352 | 4300087.095 | 112 | 738588.366 | 4300112.270 |
| 113 | 738590.855 | 4300145.392 | 114 | 738592.917 | 4300178.711 | 115 | 738596.048 | 4300221.253 | 116 | 738590.949 | 4300238.624 |
| 117 | 738585.546 | 4300248.574 | 118 | 738576.223 | 4300260.761 | | | | | | |

Handwritten signature and notes at the bottom of the page.