

T.C.
KÜLTÜR VE TURİZM BAKANLIĞI
Kayseri Kültür Varlıklarını Koruma Bölge Kurulu

KARAR

Toplantı no ve tarih: 383 - 24.02.2023

Karar no ve tarih :6791 - 24.02.2023

Toplantı Yeri
KAYSERİ

Yozgat İli, Boğazlıyan İlçesi, Çakmak-Cumhuriyet Köyünde bulunan mülkiyeti Kamu orta malına ait olan 123 ada, 191 parselin bir kısmı üzerinde tespit edilen “**Çakmak Tümülüsü**”nün I.(birinci) derece arkeolojik sit alanı olarak tescili ve kaçak kazı konusunun Koruma Bölge Kurulunda değerlendirilmesi istemine yönelik Yozgat İl Kültür ve Turizm Müdürlüğü’nün 07.11.2022 tarih ve 3111386 sayılı yazısı ve ekleri, Koruma Bölge Kurulu Müdürlüğü uzmanlarının 05.12.2022 tarih ve 1756493 sayılı yerinde inceleme raporu ve alanın tesciline yönelik; Kültür ve Turizm Bakanlığı Yatırım ve İşletmeler Genel Müdürlüğü’nün 08.12.2022 tarih, 3228088 sayılı, Yozgat Çevre, Şehircilik ve İklim Değişikliği İl Müdürlüğü’nün 08.12.2022 tarih, 5200713 sayılı, Devlet Su İşleri Genel Müdürlüğü,12. Bölge Müdürlüğü’nün 16.12.2022 tarih, 2980825 sayılı, Yozgat İl Tarım ve Orman Müdürlüğü’nün 16.12.2022 tarih, 8146875 sayılı, Enerji ve Tabii Kaynaklar Bakanlığı Maden ve Petrol İşleri Genel Müdürlüğü’nün 30.12.2022 tarih, 2022532608 sayılı, Yozgat İl Kültür ve Turizm Müdürlüğü’nün 06.02.2023 tarih, 3462079 sayılı görüş yazıları ile Koruma Bölge Kurulu Müdürlüğü uzmanının 20.02.2023 tarih, 1902202 sayılı dosya inceleme raporu okundu, açıklamaları dinlendi, dosyasındaki bilgi ve belgeler incelendi, yapılan görüşme sonucunda;

Yozgat İli, Boğazlıyan İlçesi, Çakmak-Cumhuriyet Köyünde bulunan mülkiyeti Kamu orta malına ait olan 123 ada, 191 parselin bir kısmı üzerinde tespit edilen “**Çakmak Tümülüsü**”nün 2863 sayılı Kanunun 6. Maddesi kapsamına giren özellikler taşıdığı anlaşıldığından I.(birinci) derece arkeolojik sit alanı olarak tescil edilmesine;

- Bu doğrultuda hazırlanan kararımız eki 1/2000 ölçekli koordinatlı kadastral harita ile sit fişinin uygun olduğuna,
- Çakmak-Cumhuriyet Köyünde bulunan 123 ada, 191 parselin pafta, fen klasörü ve tapu kütüğü beyanlar hanesine “**bir kısmı I.(birinci) derece arkeolojik sit alanıdır**” şerhinin ilgili tapu ve kadastro müdürlüklerince verilmesine, işlem sonucuna ilişkin bilgi ve belgelerin Koruma Bölge Kurulu Müdürlüğüne iletilmesine,
- Sit sınırları içerisinde Kültür ve Tabiat Varlıklarını Koruma Yüksek Kurulu’nun 05.11.1999 gün ve 658 sayılı ilke kararının I. derece arkeolojik sit alanına ilişkin 1. Maddesinde belirtilen Koruma ve Kullanma Koşullarının geçerli olduğuna, sit alanına ilişkin ilgili kurumlar tarafından süresi içinde Koruma Amaçlı İmar Planı hazırlanmasına,
- Sit alanı içerisinde gerçekleştirilen kaçak kazılara yönelik konunun Boğazlıyan Asliye Ceza Mahkemesi Başkanlığının 2021/395 nolu ceza dava dosyası üzerinden yürütüldüğü anlaşıldığından yeniden suç duyurusunda bulunulmasına gerek olmadığına,
- Kaçak kazı çukurlarının adli makamların uygun görüşü alındıktan sonra ilgili Müze Müdürlüğü denetiminde yerel yönetimlerce kapatılmasına, uygulama sonrasına ilişkin bilgi belgelerin Koruma Bölge Kurulu Müdürlüğüne bilgi amaçlı iletilmesine,
- Sit alanında daha fazla tahribata neden olunmaması için alanın belli aralıklarla kolluk kuvvetlerince kontrolünün sağlanmasına karar verildi.

ASLI GİBİDİR

AVRUPA KONSEYİ	DOĞAL VE KÜLTÜREL VARLIKLARI KORUMA ENVANTERİ	D.K.V.K.E	SİT	ENVANTER NO: 110
TÜRKİYE	KÜLTÜR VARLIKLARI VE MÜZELER GENEL MÜDÜRLÜĞÜ			HARİTA NO:
İLİ: YOZGAT	İLÇESİ:BOĞAZLIYAN	MAHALLE KÖY: ÇAKMAK-CUMHURİYET MAHALLESİ		KADASTRO:
	Mevkii:			PAFTA:
				ADA: 123 ADA, 191 PARSEL

ADI:ÇAKMAK TÜMÜLÜSÜ

GENEL TANIM: Çakmak Tümülüsü: Yozgat İli, Boğazlıyan İlçesi, Çakmak-Cumhuriyet Köyü, 123 ada, 191 parselin bir kısmında, Çakmak Köy Yerleşiminin ise yaklaşık olarak 5 km güneybatısında konumlanmaktadır. Çevresine göre oldukça hakim bir yükseltide bulunan Tümülüs yoğun oranda tahrip edilmiştir. Tümülüsün kuzeydoğu tarafında iş makinesi ile kazıldığı tahmin edilen can ve mal güvenliği açısından tehlike arz eden büyük bir kaçak kazı çukuru görülmüştür. Kaçak kazılarda Tümülüsün mezar odasının bulunduğu dair bir kanaate varılmamıştır. Tespit edilen Tümülüs doğu-batı yönlü uzanmaktadır. Tümülüsün yakınında nirengi taşına rastlanmıştır. Tümülüsün çapı yaklaşık olarak 27 metredir. Yüksekliği ise yaklaşık olarak 5 metredir. Tümülüsün etrafında yapılan incelemede kemik ve seramik parçalarına rastlanılmamıştır.



Kayseri Kültür Varlıklarının
Koruma Bölge Kurulunun
24.02.2023 Gün ve 6781 Sayılı
Karar ektidir.

ŞİMDİKİ TEHLİKELER :Kaçak kazı

ŞİMDİKİ DURUM :Beşeri ve doğal tahribata açıktır

SİT POTANSİYELİ : I.ARKEOLOJİK SİT ALANI

KORUMA DERECESESİ : I. (Birinci) DERECE
ARKEOLOJİK SİT ALANI

ŞİMDİKİ KORUMA : Korumasız

HAZIRLAYANLAR: 25/11/ 2022

Halime Kutlu Arkeolog *Halime*

Özlem GÖKPINAR DEMİRCİ Harita Y. Mühendisi *Özlem*

ÖNERİLEN KORUMA :1/2000 Ölçekli Kadastral harita üzerinde işaretli olduğu şekliyle I. DERECE ARKEOLOJİK SİT ALANI olarak tescilli edilmesi.

KONTROL EDEN: Fatih ÇAPAR 25.11.2022
Koruma Bölge Kurulu Müdürü *Fatih ÇAPAR*

YAYIN DİZİSİ :

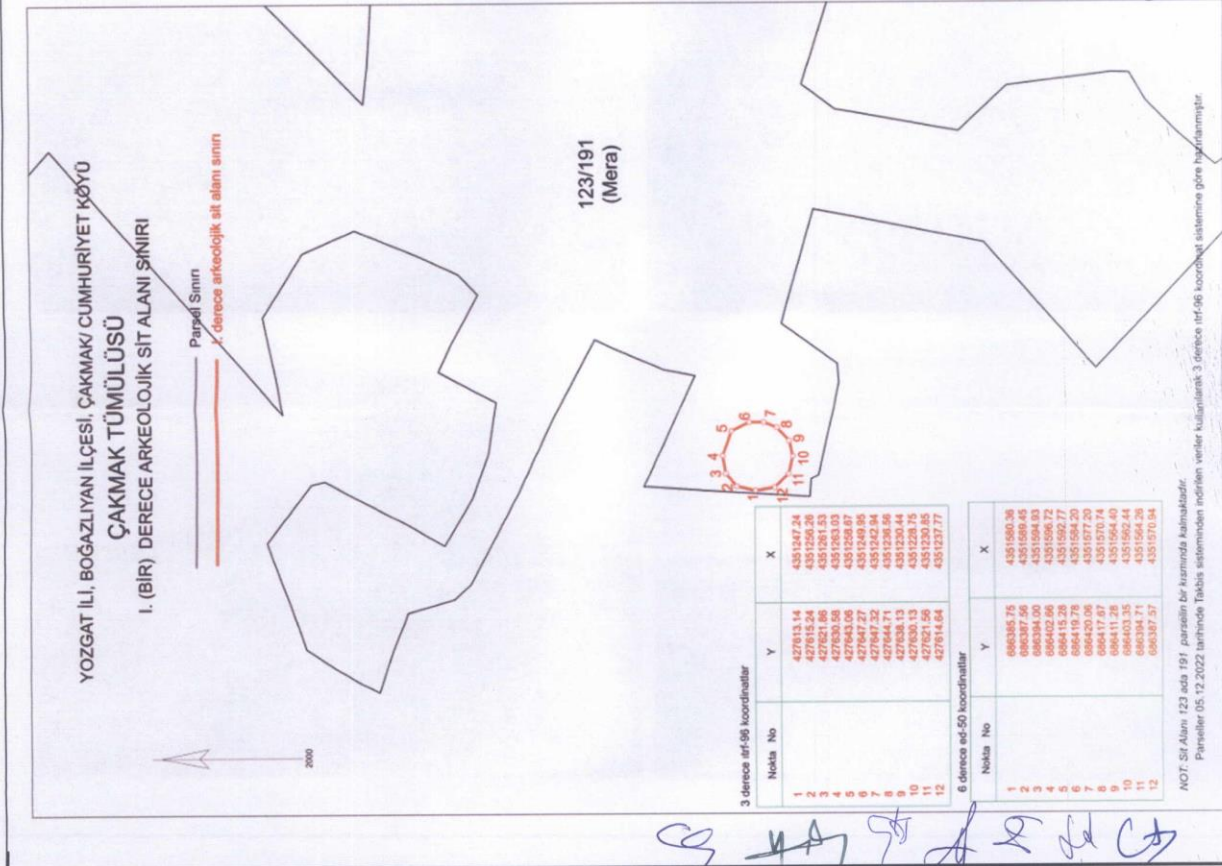
K.K.V.K. B. K. KARARLARI



GÖZLEMLER :

REVİZYON

K.K.V.K.B.K. ONAYI : 24/12/2023

HARİTALAR, FOTOĞRAFLAR :





YOZGAT İLİ, BOĞAZLIYAN İLÇESİ, ÇAKMAK/ CUMHURİYET KÖYÜ
ÇAKMAK TÜMÜLÜSÜ
I. (BİR) DERECE ARKEOLOJİK SİT ALANI SINIRI



Parsel Sınırı
I. derece arkeolojik sit alanı sınırı

ONANDI



Fatih ÇAPAR

Koruma Bölge Kurulu Müdürü

Kayseri Kültür Varlıklarının
Koruma Bölge Kurulunun
24.02.2023 Gün ve 631. Sayılı
kararıdır.

123/191
(Mera)

3 derece itrf-96 koordinatlar

Nokta No	Y	X
1	427613.14	4351247.24
2	427615.24	4351256.26
3	427621.86	4351261.53
4	427630.58	4351263.03
5	427643.06	4351258.67
6	427647.27	4351249.95
7	427647.32	4351242.94
8	427644.71	4351236.56
9	427638.13	4351230.44
10	427630.13	4351228.75
11	427621.56	4351230.85
12	427614.64	4351237.77

6 derece ed-50 koordinatlar

Nokta No	Y	X
1	686385.75	4351580.36
2	686387.56	4351589.45
3	686394.00	4351594.93
4	686402.66	4351596.72
5	686415.28	4351592.77
6	686419.78	4351584.20
7	686420.06	4351577.20
8	686417.67	4351570.74
9	686411.28	4351564.40
10	686403.35	4351562.44
11	686394.71	4351564.26
12	686387.57	4351570.94

NOT: Sit Alanı 123 ada 191 parselin bir kısmında kalmaktadır.

Parseller 05.12.2022 tarihinde Takbis sisteminden indirilen veriler kullanılarak 3 derece itrf-96 koordinat sistemine göre hazırlanmıştır.