

T.C.
KÜLTÜR VE TURİZM BAKANLIĞI
Kayseri Kültür Varlıklarını Koruma Bölge Kurulu

KARAR

Toplantı no ve tarih: 383 - 24.02.2023
Karar no ve tarih :6797 - 24.02.2023

Toplantı Yeri
KAYSERİ

Nevşehir ili, Avanos ilçesi, Çalış Kasabası-Orta Mahallede bulunan, kamu orta malı adına kayıtlı 162 ada, 391 parsel numaralı taşınmazın bir kısmı üzerinde tespit edilen ve “*Belkuyu Mevkii Nekropol Alanı (2)*” olarak adlandırılan alanın I. derece arkeolojik sit alanı olarak tescili ile kaçak kazı konusunun Koruma Bölge Kurulunda değerlendirilmesi istemine yönelik Koruma Bölge Kurulu Müdürlüğü uzmanlarının 15.12.2022 tarih, 1778201 sayılı yerinde inceleme raporu, konuya ilişkin Devlet Su İşleri 12. Bölge Müdürlüğü’nün 20.12.2022 tarih, E.2996895 sayılı, Nevşehir İl Kültür ve Turizm Müdürlüğü’nün 21.12.2022 tarih, E.3282546 sayılı, Nevşehir İl Tarım ve Orman Müdürlüğü’nün 21.12.2022 tarih, E.8198898 sayılı, Kültür ve Turizm Bakanlığı Yatırım ve İşletmeler Genel Müdürlüğü’nün 26.12.2022 tarih, E.3291919 sayılı, Nevşehir Çevre, Şehircilik ve İklim Değişikliği İl Müdürlüğü’nün 26.12.2022 tarih, E.5346681 sayılı, Enerji ve Tabii Kaynaklar Bakanlığı, Maden ve Petrol İşleri Genel Müdürlüğü’nün 27.12.2022 tarih, E.2022523310 sayılı, Kayseri Orman Bölge Müdürlüğü’nün 06.01.2023 tarih, E.6901820 sayılı görüş yazıları ile Koruma Bölge Kurulu Müdürlüğü uzmanının 17.02.2023 tarih, 1899329 sayılı dosya inceleme raporu okundu, açıklamaları dinlendi, dosyasındaki bilgi ve belgeler incelendi, yapılan görüşme sonucunda;

Nevşehir ili, Avanos ilçesi, Çalış Kasabası-Orta Mahallede bulunan, kamu orta malı adına kayıtlı 162 ada, 391 parsel numaralı taşınmazın bir kısmı üzerinde tespit edilen ve “*Belkuyu Mevkii Nekropol Alanı (2)*” olarak adlandırılan alanın 2863 sayılı Kanunun 6. Maddesi kapsamına giren özellikler taşıdığı anlaşıldığından I.(birinci) derece arkeolojik sit alanı olarak tescil edilmesine;

- Bu doğrultuda hazırlanan kararımız eki 1/2000 ölçekli koordinatlı kadastral harita ile sit fişinin uygun olduğuna,
- Sit sınırlarının isabet ettiği 162 ada, 391 parselin pafta, fen klasörü ve tapu kütüğü beyanlar hanesine “*bir kısmı I.(birinci) derece arkeolojik sit alanıdır*” şerhinin; ilgili tapu ve kadastro müdürlüklerince verilmesi ve işlem sonucuna ilişkin bilgi ve belgelerin Koruma Bölge Kurulu Müdürlüğüne iletilmesine,
- Sit sınırları içerisinde Kültür ve Tabiat Varlıklarını Koruma Yüksek Kurulu’nun 05.11.1999 gün ve 658 sayılı ilke kararının I. (birinci) derece arkeolojik sit alanına ilişkin 1. Maddesinde belirtilen Koruma ve Kullanma Koşullarının geçerli olduğuna, sit alanına ilişkin ilgili kurumlar tarafından süresi içinde Koruma Amaçlı İmar Planı hazırlanmasına,
- Nekropol alanında bulunan tümülüslerde kaçak kazı yapılması suretiyle 2863 sayılı Kanuna muhalefet edenler hakkında suç duyurusunda bulunulmasına, alanda açılan kaçak kazı çukurlarının adli makamların uygun görüşü alındıktan sonra ilgili Müze Müdürlüğü denetiminde yerel yönetimlerce kapatılmasına, uygulama sonrasına ilişkin bilgi belgelerin Koruma Bölge Kurulu Müdürlüğüne bilgi amaçlı iletilmesine,
- Sit alanında daha fazla tahribata neden olunmaması için alanın belli aralıklarla kolluk kuvvetlerince kontrolünün sağlanmasına karar verildi.

ASLI GİBİDİR

| | | | | |
|----------------|-----------------------------------------------|------------------------------------------|-----|--------------------------|
| AVRUPA KONSEYİ | DOĞAL VE KÜLTÜREL VARLIKLARI KORUMA ENVANTERİ | D.K.V.K.E | SİT | ENVANTER NO: 56 |
| TÜRKİYE | KÜLTÜR VARLIKLARI VE MÜZELER GENEL MÜDÜRLÜĞÜ | | | HARİTA NO: |
| İLİ: NEVŞEHİR | İLÇESİ: AVANOS | MAHALLE KÖY: ÇALIŞ KASABASI-ORTA MAHALLE | | KADASTRO: |
| | Mevkii: | | | PAFTA: |
| | | | | ADA: 162 ADA, 391 PARSEL |

ADI: BELKUYU MEVKİİ NEKROPOL ALANI (2)

GENEL TANIM: "Belkuyu Mevkii Nekropol Alanı (2)" olarak adlandırılan alan Çalış Kasabasının yaklaşık 7 km kuzeydoğusunda, Üçkuyu Köyünün yaklaşık 5 km güneybatısında, Paşalı Köyünün yaklaşık 4,5 km kuzeybatısında konumlanmıştır. Alan içerisinde 3 Adet Tümülüs (mezar yapısı) ile stel kaideleri tespit edilmiştir. Alan içerisinde M-1 olarak adlandırılan mezar yapısı; Yığma taş ve toprak malzemeden oluşturulmuştur. Yaklaşık 15 metre çapında, 1 metre yüksekliğindedir. Düzleşmiş vaziyette olup, 2x5 metre çapında kaçak kazı çukuru vardır. M-2 olarak adlandırılan mezar yapısı ve stel kaideleri; Yığma taş ve toprak malzemeden oluşturulmuştur. Yoğun tahribata uğramış olup, yakınında kayalık zemine işlenmiş stel kaideleri mevcuttur. M-3 olarak adlandırılan mezar yapısı; Yığma taş ve toprak malzemeden oluşturulmuştur. Yaklaşık 40 metre çapında, 5 metre yüksekliğindedir. Yoğun tahribata uğramıştır.

ŞİMDİKİ TEHLİKELER: : Kaçak kazı

| | | | |
|------------------------|----------------------------------------------------------------------------------------------------------------------------|---------------------------------|------------------------------------------------------|
| ŞİMDİKİ DURUM | : Beşeri ve doğal tahribata açıktır | KORUMA DERECE | : I. (Birinci) DERECE ARKEOLOJİK SİT ALANI |
| SİT POTANSİYELİ | : I. ARKEOLOJİK SİT ALANI | HAZIRLAYANLAR: | 15/12/ 2022 Zeynep ÖZDEMİR Uzman |
| ŞİMDİKİ KORUMA | : Korumasız | Volkan CANİBEK | Sanat Tarihçi |
| ÖNERİLEN KORUMA | : 1/2000 Ölçekli Kadastral harita üzerinde işaretli olduğu şekliyle I. DERECE ARKEOLOJİK SİT ALANI olarak tescil edilmesi. | Kemal KURD | Harita Mühendisi |
| YAYIN DİZİSİ | : | KONTROL EDEN: | Fatih ÇAPAR 15/12/2022 Koruma Bölge Kurulu Müdürü |
| GÖZLEMLER | : | K.K.V.K. B. K. KARARLARI | |
| | | REVİZYON | |
| | | K.K.V.K.B.K. ONAYI: | 24/12/2023 |

HARİTALAR, FOTOĞRAFLAR :

NEVŞEHİR İLİ, AVANOS İLÇESİ, ÇALIŞ KASABASI, ORTA MAHALLE

BELKUYU MEVKİİ NEKROPOL ALANI (2)

162/391

| ITRF96 UTM 3 Derecelik Koordinatlar | | |
|-------------------------------------|-----------|------------|
| Nokta No | Y | X |
| 1 | 407512.37 | 4321486.87 |
| 2 | 407474.88 | 4321385.68 |
| 3 | 407431.74 | 4321398.99 |
| 4 | 407428.23 | 4321446.26 |
| 5 | 407471.29 | 4321495.92 |
| M1 | 407496.73 | 4321474.99 |
| M2 | 407457.19 | 4321421.80 |
| STEL KAİDESİ | 407443.82 | 4321442.88 |

| ED-50 UTM 6 Derecelik Koordinatlar | | |
|------------------------------------|-----------|------------|
| Nokta No | Y | X |
| 1 | 667281.49 | 4321174.34 |
| 2 | 667247.36 | 4321071.98 |
| 3 | 667203.82 | 4321083.86 |
| 4 | 667196.75 | 4321130.92 |
| 5 | 667240.15 | 4321182.03 |
| M1 | 667286.25 | 4321161.95 |
| M2 | 667228.49 | 4321107.50 |
| STEL KAİDESİ | 667214.44 | 4321127.93 |



Kayseri Kültür Varlıklarının Koruma Bölge Kurulunun 24.02.2023'tün ve 6297 Sayılı Kararı ile:







Kemal KURD
Harita Mühendisi

— I. derece Arkeolojik Sit Alanı

- - - - - Kadastro Parseli





NEVŞEHİR İLİ, AVANOS İLÇESİ, ÇALIŞ KASABASI, ORTA MAHALLE
BELKUYU MEVKİİ NEKROPOL ALANI (2)

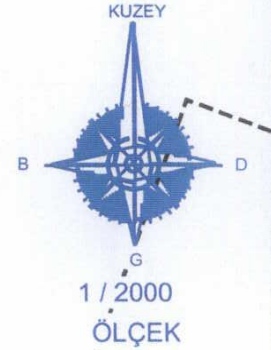
162/391

ITRF96 UTM 3 Derecelik Koordinatlar

| Nokta No | Y | X |
|--------------|-----------|------------|
| 1 | 407512.37 | 4321486.87 |
| 2 | 407474.88 | 4321385.68 |
| 3 | 407431.74 | 4321398.99 |
| 4 | 407426.23 | 4321446.26 |
| 5 | 407471.29 | 4321495.92 |
| M1 | 407496.73 | 4321474.99 |
| M2 | 407457.19 | 4321421.80 |
| STEL KAİDESİ | 407443.82 | 4321442.68 |

ED-50 UTM 6 Derecelik Koordinatlar

| Nokta No | Y | X |
|--------------|-----------|------------|
| 1 | 667281.49 | 4321174.34 |
| 2 | 667247.36 | 4321071.98 |
| 3 | 667203.82 | 4321083.86 |
| 4 | 667196.75 | 4321130.92 |
| 5 | 667240.15 | 4321182.03 |
| M1 | 667266.25 | 4321161.95 |
| M2 | 667228.49 | 4321107.50 |
| STEL KAİDESİ | 667214.44 | 4321127.93 |



Kayseri Kültür Varlıklarının
Koruma Bölge Kurulunun
24.02.2023 Gün ve 6797 Sayılı
kararı ile.



I.derece Arkeolojik Sit Alanı

Kadastro Parseli


Kemal KURD
Harita Mühendisi