

T.C.
KÜLTÜR VE TURİZM BAKANLIĞI
Kayseri Kültür Varlıklarını Koruma Bölge Kurulu

KARAR

Toplantı no ve tarih: 383 - 24.02.2023

Karar no ve tarih :6798 - 24.02.2023

Toplantı Yeri
KAYSERİ

Nevşehir ili, Avanos ilçesi, Çalıř Kasabası, Orta Mahallede bulunan, kamu orta malı adına kayıtlı 162 ada, 391 parsel numaralı taşınmazın bir kısmı üzerinde tespit edilen ve “**Belkuyu Mevkii Nekropol Alanı (I)**” olarak adlandırılan alanın I. (birinci) derece arkeolojik sit alanı olarak tescili ve kaçak kazı konusunun Koruma Bölge Kurulunda değerlendirilmesi istemine yönelik Koruma Bölge Kurulu Müdürlüğü uzmanlarının 15.12.2022 tarih, 1778288 sayılı yerinde inceleme raporu, konuya ilişkin Devlet Su İşleri 12. Bölge Müdürlüğü'nün 20.12.2022 tarih, E.2996639 sayılı, Nevşehir İl Tarım ve Orman Müdürlüğü'nün 21.12.2022 tarih, E.8198823 sayılı, Nevşehir İl Kültür ve Turizm Müdürlüğü'nün 22.12.2022 tarih, E.3282508 sayılı, Nevşehir Çevre, Şehircilik ve İklim Değişikliği İl Müdürlüğü'nün 26.12.2022 tarih, E.5346149 sayılı, Kültür ve Turizm Bakanlığı Yatırım ve İşletmeler Genel Müdürlüğü'nün 26.12.2022 tarih, E.3291919 sayılı, Enerji ve Tabii Kaynaklar Bakanlığı, Maden ve Petrol İşleri Genel Müdürlüğü'nün 27.12.2022 tarih, E.2022523178 sayılı, Kayseri Orman Bölge Müdürlüğü'nün 06.01.2023 tarih, E.6901980 sayılı görüş yazıları ile Koruma Bölge Kurulu Müdürlüğü uzmanının 17.02.2023 tarih, 1899345 sayılı dosya inceleme raporu okundu, açıklamaları dinlendi, dosyasındaki bilgi ve belgeler incelendi, yapılan görüşme sonucunda;

Nevşehir ili, Avanos ilçesi, Çalıř Kasabası, Orta Mahallede bulunan, kamu orta malı adına kayıtlı 162 ada, 391 parsel numaralı taşınmazın bir kısmı üzerinde tespit edilen ve “**Belkuyu Mevkii Nekropol Alanı (I)**” olarak adlandırılan alanın 2863 sayılı Kanunun 6. Maddesi kapsamına giren özellikler taşıdığı anlaşıldığından I.(birinci) derece arkeolojik sit alanı olarak tescil edilmesine;

- Bu doğrultuda hazırlanan kararımız eki 1/2000 ölçekli koordinatlı kadastral harita ile sit fişinin uygun olduğuna,
- Sit sınırlarının isabet ettiği 162 ada, 391 parselin pafta, fen klasörü ve tapu kütüğü beyanlar hanesine “**bir kısmı I.(birinci) derece arkeolojik sit alanıdır**” şerhinin; ilgili tapu ve kadastro müdürlüklerince verilmesi ve işlem sonucuna ilişkin bilgi ve belgelerin Koruma Bölge Kurulu Müdürlüğüne iletilmesine,
- Sit sınırları içerisinde Kültür ve Tabiat Varlıklarını Koruma Yüksek Kurulu'nun 05.11.1999 gün ve 658 sayılı ilke kararının I. (birinci) derece arkeolojik sit alanına ilişkin 1. Maddesinde belirtilen Koruma ve Kullanma Koşullarının geçerli olduğuna, sit alanına ilişkin ilgili kurumlar tarafından süresi içinde Koruma Amaçlı İmar Planı hazırlanmasına,
- Nekropol alanında bulunan tümülüslerde kaçak kazı yapılması suretiyle 2863 sayılı Kanuna muhalefet edenler hakkında suç duyurusunda bulunulmasına, alanda açılan kaçak kazı çukurlarının adli makamların uygun görüşü alındıktan sonra ilgili Müze Müdürlüğü denetiminde yerel yönetimlerce kapatılmasına, uygulama sonrasına ilişkin bilgi belgelerin Koruma Bölge Kurulu Müdürlüğüne bilgi amaçlı iletilmesine,
- Sit alanında daha fazla tahribata neden olunmaması için alanın belli aralıklarla kolluk kuvvetlerince kontrolünün sağlanmasına karar verildi.

ASLI GİBİDİR

AVRUPA KONSEYİ	DOĞAL VE KÜLTÜREL VARLIKLARI KORUMA ENVANTERİ	D.K.V.K.E	SİT	ENVANTER NO: 57
TÜRKİYE	KÜLTÜR VARLIKLARI VE MÜZELER GENEL MÜDÜRLÜĞÜ			HARİTA NO:
İLİ: NEVŞEHİR	İLÇESİ: AVANOS	MAHALLE KÖY: ÇALIŞ KASABASI-ORTA MAHALLE		KADASTRO:
	Mevkii:			PAFTA:
ADI: BELKUYU MEVKİİ NEKROPOL ALANI (1)			ADA:	162 ADA, 391 PARSEL

GENEL TANIM: "Belkuyu Mevkii Nekropol Alanı (1)" olarak adlandırılan alan Çalış Kasabasının yaklaşık 7 km kuzeydoğusunda, Üçkuyu Köyünün yaklaşık 5 km güneybatısında, Paşalı Köyünün yaklaşık 4,5 km kuzeybatısında konumlanmıştır. Alan içerisinde 3 Adet Tümülüs (mezar yapısı) tespit edilmiştir. Tümülüsler, yığma taş ve toprak malzemeden oluşturulmuştur. Alan içerisinde M-1 olarak adlandırılan mezar yapısı: Yığma taş ve toprak malzemeden oluşturulmuştur. Yaklaşık 10 metre çapında, 1 metre yüksekliğinde, düzleşmiştir. 0.7x2 metre çapında bir adet kaçak kazı çukuru mevcuttur.

M-2 olarak adlandırılan mezar yapısı: Yığma taş ve toprak malzemeden oluşturulmuştur. Yaklaşık 12 metre çapında, 1 metre yüksekliğindedir. 1x2 metre çapında bir adet kaçak kazı çukuru mevcuttur.

M-3 olarak adlandırılan mezar yapısı: Yığma taş ve toprak malzemeden oluşturulmuştur. Yaklaşık 30 metre çapında, 2 metre yüksekliğindedir. Yoğun tahribata uğramıştır.

ŞİMDİKİ TEHLİKELER: : Kaçak kazı

ŞİMDİKİ DURUM : Beşeri ve doğal tahribata açıktır

SİT POTANSİYELİ : I. ARKEOLOJİK SİT ALANI

KORUMA DERECEŞİ : I. (Birinci) DERECE ARKEOLOJİK SİT ALANI

ŞİMDİKİ KORUMA : Korumasız

HAZIRLAYANLAR: 15/12/2022

Zeynep ÖZDEMİR Uzman

Volkan CANİBEK Sanat Tarihçi

Kemal KURD Harita Mühendisi

ÖNERİLEN KORUMA : 1/2000 Ölçekli Kadastral harita üzerinde işaretli olduğu şekliyle I. DERECE ARKEOLOJİK SİT ALANI olarak tescil edilmesidir.

KONTROL EDEN: Fatih ÇAPAR 15/12/2022

Koruma Bölge Kurulu Müdürü

YAYIN DİZİSİ :

K.K.V.K. B. K. KARARLARI

GÖZLEMLER :

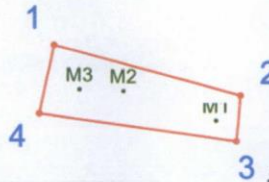
REVİZYON

K.K.V.K.B.K. ONAYI : 24/12/2023

HARİTALAR, FOTOĞRAFLAR :

NEVŞEHİR İLİ, AVANOS İLÇESİ, ÇALIŞ KASABASI, ORTA MAHALLE
BELKUYU MEVKİİ NEKROPOL ALANI (1)

162/391



ITRF96 UTM 3 Derecelik Koordinatlar

UTM ED-50 UTM 6 Derecelik Koordinatlar

Nokta No	Y	X
1	407464.33	4321693.29
2	407554.37	4321668.68
3	407552.50	4321646.56
4	407457.16	4321660.27
M1	407542.53	4321656.53
M2	407497.66	4321670.86
M3	407476.48	4321671.80


Nokta No	Y	X
1	667226.68	4321379.04
2	667317.47	4321357.41
3	667316.33	4321335.24
4	667220.61	4321345.80
M1	667306.04	4321344.88
M2	667260.73	4321357.72
M3	667239.53	4321357.95

Kayseri Kültür Varlıklarını Koruma Bölge Kurulunun 24.02.2023 tarih ve 6398 sayılı kararı ile...



Koruma Bölge Kurulu Müdürü


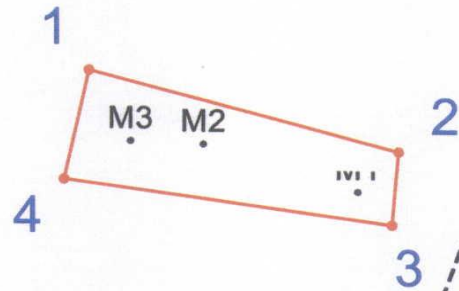
Kemal KURD
Harita Mühendisi



NEVŞEHİR İLİ, AVANOS İLÇESİ, ÇALIŞ KASABASI, ORTA MAHALLE
BELKUYU MEVKİİ NEKROPOL ALANI (1)

Handwritten signature and notes on the left side of the map.

162/391



ITRF96 UTM 3 Derecelik Koordinatlar

Nokta No	Y	X
1	407464.33	4321693.29
2	407554.37	4321668.68
3	407552.50	4321646.56
4	407457.16	4321660.27
M1	407542.53	4321656.53
M2	407497.66	4321670.86
M3	407476.48	4321671.80

UTM ED-50 UTM 6 Derecelik Koordinatlar

Nokta No	Y	X
1	667226.68	4321379.04
2	667317.47	4321357.41
3	667316.33	4321335.24
4	667220.61	4321345.80
M1	667306.04	4321344.88
M2	667260.73	4321357.72
M3	667239.53	4321357.95



Kayseri Kültür Varlıklarının
Koruma Bölge Kurulunun
24.02.2023 gün ve 6738 Sayılı
kararıdır.

I.derece Arkeolojik Sit Alanı

Kadastro Parseli

Handwritten signature of Kemal KURD and the title 'Harita Mühendisi'.