

T.C.
KÜLTÜR VE TURİZM BAKANLIĞI
Kayseri Kültür Varlıklarını Koruma Bölge Kurulu

KARAR

Toplantı no ve tarih: 383 - 24.02.2023
Karar no ve tarih :6800 - 24.02.2023

Toplantı Yeri
KAYSERİ

Nevşehir ili, Avanos ilçesi, Çalış Kasabası-Orta Mahallede bulunan, kamu orta malı adına kayıtlı 156 ada, 22 parsel numaralı taşınmazın bir kısmı üzerinde tespit edilen ve “*Belkuyu Mevkii Tümülüsleri (1-2-3)*”olarak adlandırılan alanın I. derece arkeolojik sit alanı olarak tescili ile kaçak kazı konusunun Koruma Bölge Kurulunda değerlendirilmesi istemine yönelik Koruma Bölge Kurulu Müdürlüğü uzmanlarının 15.12.2022 tarih, 1776696 sayılı yerinde inceleme raporu, konuya ilişkin Nevşehir İl Kültür ve Turizm Müdürlüğü'nün 20.12.2022 tarih, E.3273461 sayılı, Devlet Su İşleri 12. Bölge Müdürlüğü'nün 20.12.2022 tarih, E.2995156 sayılı, Kültür ve Turizm Bakanlığı Yatırım ve İşletmeler Genel Müdürlüğü'nün 20.12.2022 tarih, E.3283653 sayılı, Nevşehir İl Tarım ve Orman Müdürlüğü'nün 21.12.2022 tarih, E.8198699 sayılı, Nevşehir Çevre, Şehircilik ve İklim Değişikliği İl Müdürlüğü'nün 26.12.2022 tarih, E.5346285 sayılı, Enerji ve Tabii Kaynaklar Bakanlığı, Maden ve Petrol İşleri Genel Müdürlüğü'nün 28.12.2022 tarih, E.2022525593 sayılı, Kayseri Orman Bölge Müdürlüğü'nün 06.01.2023 tarih, E.6902748 sayılı görüş yazıları ile Koruma Bölge Kurulu Müdürlüğü uzmanının 17.02.2023 tarih, 1899368 sayılı dosya inceleme raporu okundu, açıklamaları dinlendi, dosyasındaki bilgi ve belgeler incelendi, yapılan görüşme sonucunda;

Nevşehir ili, Avanos ilçesi, Çalış Kasabası-Orta Mahallede bulunan, kamu orta malı adına kayıtlı 156 ada, 22 parsel numaralı taşınmazın bir kısmı üzerinde tespit edilen ve “*Belkuyu Mevkii Tümülüsleri (1-2-3)*”olarak adlandırılan alanın 2863 sayılı Kanunun 6. Maddesi kapsamına giren özellikler taşıdığı anlaşıldığından I.(birinci) derece arkeolojik sit alanı olarak tescil edilmesine;

- Bu doğrultuda hazırlanan kararımız eki 1/10000 ölçekli koordinatlı kadastral harita ile sit fişinin uygun olduğuna,
- Sit sınırlarının isabet ettiği 156 ada, 22 parselin pafta, fen klasörü ve tapu kütüğü beyanlar hanesine “*bir kısmı I.(birinci) derece arkeolojik sit alanıdır*” şerhinin; ilgili tapu ve kadastro müdürlüklerince verilmesi ve işlem sonucuna ilişkin bilgi ve belgelerin Koruma Bölge Kurulu Müdürlüğüne iletilmesine,
- Sit sınırları içerisinde Kültür ve Tabiat Varlıklarını Koruma Yüksek Kurulu'nun 05.11.1999 gün ve 658 sayılı ilke kararının I. (birinci) derece arkeolojik sit alanına ilişkin 1. Maddesinde belirtilen Koruma ve Kullanma Koşullarının geçerli olduğuna, sit alanına ilişkin ilgili kurumlar tarafından süresi içinde Koruma Amaçlı İmar Planı hazırlanmasına,
- Nekropol alanında bulunan tümülüslerde kaçak kazı yapılması suretiyle 2863 sayılı Kanuna muhalefet edenler hakkında suç duyurusunda bulunulmasına, alanda açılan kaçak kazı çukurlarının adli makamların uygun görüşü alındıktan sonra ivedilikle ilgili Müze Müdürlüğü denetiminde yerel yönetimlerce kapatılmasına, uygulama sonrasına ilişkin bilgi belgelerin Koruma Bölge Kurulu Müdürlüğüne bilgi amaçlı iletilmesine,
- Sit alanında daha fazla tahribata neden olunmaması için alanın belli aralıklarla kolluk kuvvetlerince kontrolünün sağlanmasına karar verildi.

ASLI GİBİDİR

| | | | | |
|---|---|---|------|--------------------|
| AVRUPA KONSEYİ | DOĞAL VE KÜLTÜREL VARLIKLARI KORUMA ENVANTERİ | D.K.V.K.E | sit | ENVANTER NO: 59 |
| TÜRKİYE | KÜLTÜR VARLIKLARI VE MÜZELER GENEL MÜDÜRLÜĞÜ | | | HARITA NO: |
| İLİ: NEVŞEHİR | İLÇESİ: AVANOS | MAHALLE KÖYÜ: ÇALIŞ KASABASI-ORTA MAHALLE | | KADASTRO: |
| | | Mevkii: | | PAFTA: |
| ADI: BELKUYU MEVKİİ TÜMÜLÜSLERİ (1-2-3) | | | ADA: | 156 ADA, 22 PARSEL |

GENEL TANIM: "Belkuyu Mevkii Tümülüsleri (1-2-3)" olarak adlandırılan alan Çalış Kasabasının yaklaşık 6 km kuzeydoğusunda, Paşalı Köyünün yaklaşık 7 km kuzeybatısında konumlanmıştır. Alan içerisinde 3 Adet Tümülüs (mezar yapısı) tespit edilmiştir. Alan içerisinde M-1 olarak adlandırılan mezar yapısı; Yığma taş ve toprak malzemeden oluşturulmuştur. Yaklaşık 50 metre çapında, 1 metre yüksekliğinde, hafif bir yükseltiye sahiptir. Üzerinde derin olmayan bir kaçak kazı çukuru mevcuttur. M-2 olarak adlandırılan mezar yapısı; yığma taş ve toprak malzemeden oluşturulmuştur. Yaklaşık 60 metre çapında, 8 metre yüksekliğindedir. Tümülüs üzerinde 3-4 metre tehlike arz ettiği değerlendirilen bir adet kaçak kazı çukuru açılmıştır. M-3 olarak adlandırılan mezar yapısı; Yığma taş ve toprak malzemeden oluşturulmuştur. Yaklaşık 45 metre çapındaki Tümülüs, 4 metre yüksekliğindedir. Tümülüste tehlike arz etmeyen bir adet kaçak kazı çukuru açılmıştır.

ŞİMDİKİ TEHLİKELER: : Kaçak kazı

ŞİMDİKİ DURUM : Beşeri ve doğal tahribata açıktır

SİT POTANSİYELİ : I.ARKEOLOJİK SİT ALANI

KORUMA DEREJESİ : I. (Birinci) DERECE ARKEOLOJİK SİT ALANI

ŞİMDİKİ KORUMA : Korumasız

HAZIRLAYANLAR: 15/12/2022

Zeynep ÖZDEMİR Uzman

Volkan CANİBEK Sanat Tarihiçi

Kemal KURD Harita Mühendisi

ÖNERİLEN KORUMA : 1/10000 Ölçekli Kadastral harita üzerinde işaretli olduğu şekliyle I. DERECE ARKEOLOJİK SİT ALANI olarak tescil edilmesi.

KONTROL EDEN: Fatih ÇAPAR 15/12/2022

Koruma Bölge Kurulu Müdürü

YAYIN DİZİSİ :

K.K.V.K. B. K. KARARLARI

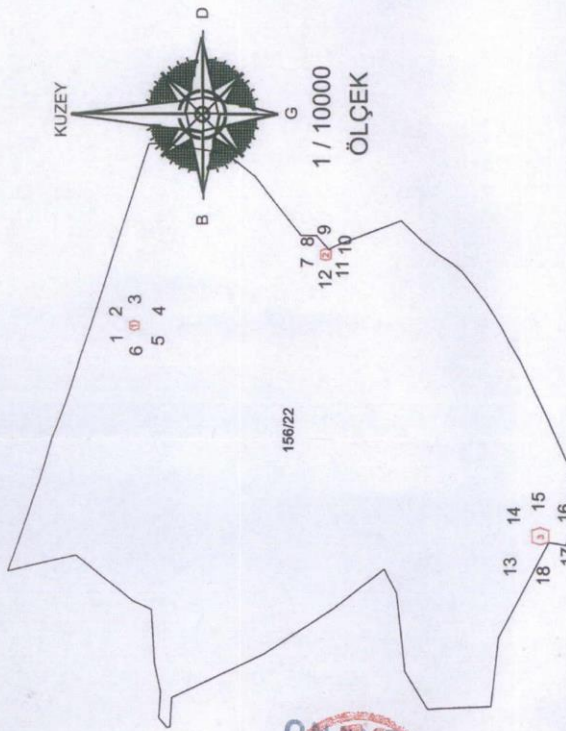
GÖZLEMLER :

REVİZYON

K.K.V.K.B.K. ONAYI : 24/02/2023

HARİTALAR, FOTOĞRAFLAR :

NEVŞEHİR İLİ, AVANOS İLÇESİ, ÇALIŞ KASABASI, ORTA MAHALLE
BELKUYU MEVKİİ TÜMÜLÜSLERİ 1-2-3



Kayseri Kültür Varlıklarının
Koruma Bölge Kurulunun
24.02.2023 Gün ve 6800 Sayılı
kararı ektedir.



ED-50 UTM 6 Derecelik Koordinatlar


| No | X | Y |
|----|------------|-----------|
| 1 | 4321849.58 | 665036.62 |
| 2 | 4321850.30 | 665052.66 |
| 3 | 4321841.21 | 665657.12 |
| 4 | 4321829.05 | 665654.26 |
| 5 | 4321828.47 | 665639.48 |
| 6 | 4321839.61 | 665635.42 |
| 7 | 4321405.52 | 665614.85 |
| 8 | 4321405.11 | 665632.36 |
| 9 | 4321395.41 | 665637.39 |
| 10 | 4321381.72 | 665633.92 |
| 11 | 4321381.77 | 665615.36 |
| 12 | 4321383.60 | 665611.52 |
| 13 | 4320890.13 | 665160.75 |
| 14 | 4320872.91 | 665161.18 |
| 15 | 4320872.91 | 665209.78 |
| 16 | 4320851.66 | 665181.79 |
| 17 | 4320851.31 | 665176.18 |
| 18 | 4320871.59 | 665176.18 |

ITRF96 UTM 3 Derecelik Koordinatlar

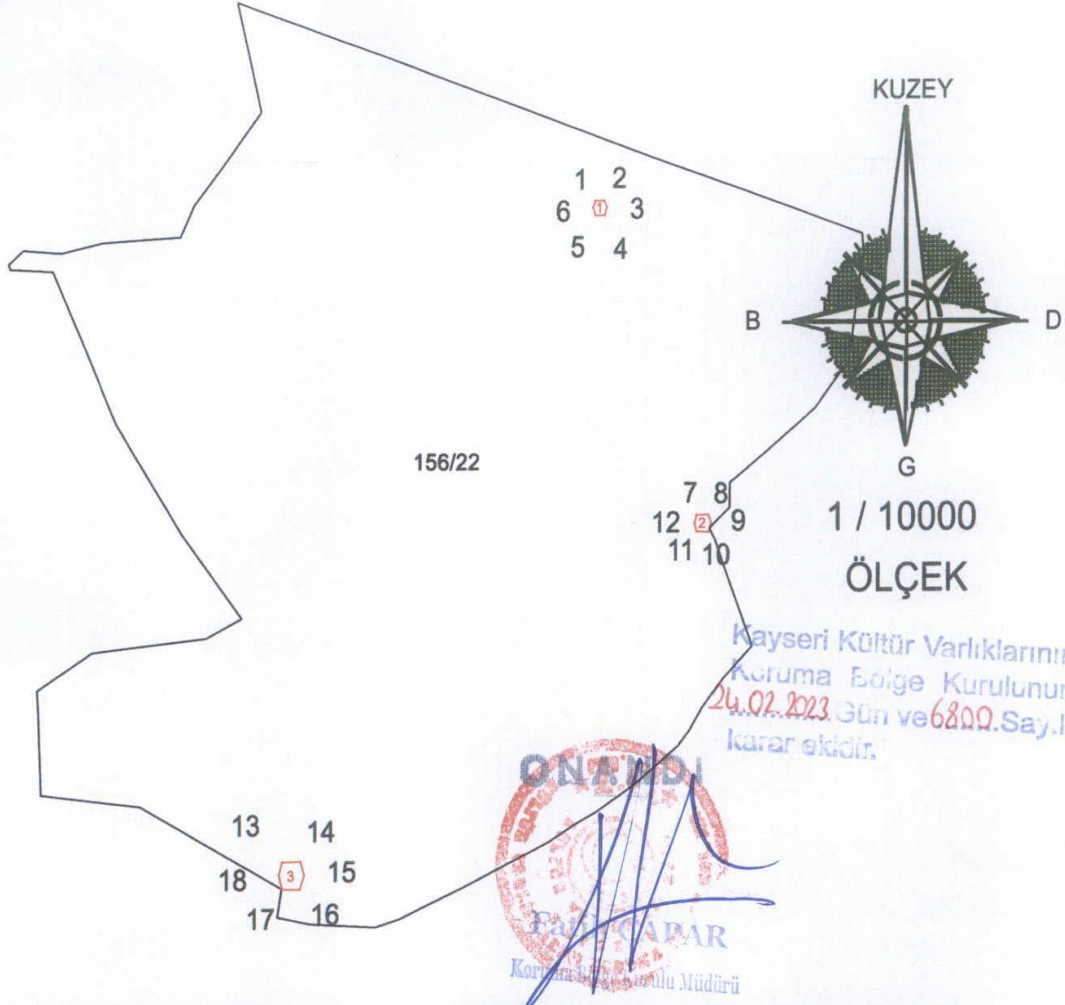
| No | X | Y |
|----|------------|-----------|
| 1 | 4322116.02 | 405982.39 |
| 2 | 4322116.28 | 405998.48 |
| 3 | 4322207.04 | 405910.61 |
| 4 | 4322194.86 | 405907.36 |
| 5 | 4322194.50 | 405892.57 |
| 6 | 4322206.16 | 405886.67 |
| 7 | 4321786.33 | 405863.72 |
| 8 | 4321786.47 | 405876.09 |
| 9 | 4321755.47 | 405872.20 |
| 10 | 4321741.90 | 406053.64 |
| 11 | 4321742.56 | 406050.20 |
| 12 | 4321754.52 | 405786.33 |
| 13 | 4321272.03 | 405403.07 |
| 14 | 4321272.03 | 405403.07 |
| 15 | 4321252.93 | 405437.92 |
| 16 | 4321232.93 | 405430.83 |
| 17 | 4321232.20 | 405402.84 |
| 18 | 4321253.65 | 405397.89 |

I. derece Arkeolojik Sit Alanı:
Kadastro Parselli (Mera)

Kemal KURD
Harita Mühendisi



NEVŞEHİR İLİ, AVANOS İLÇESİ, ÇALIŞ KASABASI, ORTA MAHALLE
BELKUYU MEVKİİ TÜMÜLÜSLERİ 1-2-3



ITRF96 UTM 3 Derecelik Koordinatlar

ED-50 UTM 6 Derecelik Koordinatlar

| Nokta No | Y | X | Nokta No | Y | X |
|----------|-----------|------------|----------|-----------|------------|
| 1 | 405892.39 | 4322216.02 | 1 | 665638.62 | 4321849.58 |
| 2 | 405906.48 | 4322216.28 | 2 | 665652.68 | 4321850.30 |
| 3 | 405910.61 | 4322207.04 | 3 | 665657.12 | 4321841.21 |
| 4 | 405907.36 | 4322194.98 | 4 | 665654.26 | 4321829.05 |
| 5 | 405892.57 | 4322194.90 | 5 | 665639.49 | 4321828.47 |
| 6 | 405888.87 | 4322206.16 | 6 | 665635.42 | 4321839.61 |
| 7 | 406053.72 | 4321766.33 | 7 | 665814.65 | 4321405.52 |
| 8 | 406071.47 | 4321766.33 | 8 | 665832.38 | 4321406.11 |
| 9 | 406076.09 | 4321755.47 | 9 | 665837.36 | 4321395.41 |
| 10 | 406072.20 | 4321741.90 | 10 | 665833.92 | 4321381.72 |
| 11 | 406053.64 | 4321742.56 | 11 | 665815.36 | 4321381.77 |
| 12 | 406050.20 | 4321754.52 | 12 | 665811.52 | 4321393.60 |
| 13 | 405403.07 | 4321272.03 | 13 | 665180.75 | 4320890.13 |
| 14 | 405431.80 | 4321272.77 | 14 | 665209.43 | 4320891.81 |
| 15 | 405437.92 | 4321253.65 | 15 | 665216.18 | 4320872.91 |
| 16 | 405430.83 | 4321232.93 | 16 | 665209.78 | 4320851.96 |
| 17 | 405402.84 | 4321233.20 | 17 | 665181.79 | 4320851.31 |
| 18 | 405397.89 | 4321253.65 | 18 | 665176.18 | 4320871.59 |

I.derece Arkeolojik Sit Alanı

Kadastro Parseli (Mera)


Kemal KÜRD
Harita Mühendisi