

T.C.
KÜLTÜR VE TURİZM BAKANLIĞI
Kayseri Kültür Varlıklarını Koruma Bölge Kurulu

KARAR

Toplantı no ve tarih: 383 - 24.02.2023

Karar no ve tarih :6801 - 24.02.2023

Toplantı Yeri
KAYSERİ

Nevşehir ili, Avanos ilçesi, Paşalı Köyünde bulunan, kamu orta malı adına kayıtlı 124 ada, 126 parsel numaralı taşınmazın bir kısmı üzerinde tespit edilen ve “*Belkuyu Mevkii Nekropol Alanı*” olarak adlandırılan alanın I. (birinci) derece arkeolojik sit alanı olarak tescili ve kaçak kazı konusunun Koruma Bölge Kurulunda değerlendirilmesi istemine yönelik Koruma Bölge Kurulu Müdürlüğü uzmanlarının 15.12.2022 tarih, 1776670 sayılı yerinde inceleme raporu, konuya ilişkin Nevşehir İl Kültür ve Turizm Müdürlüğü'nün 20.12.2022 tarih, E.3273451 sayılı, Devlet Su İşleri 12. Bölge Müdürlüğü'nün 20.12.2022 tarih, E.2995535 sayılı, Nevşehir Çevre, Şehircilik ve İklim Değişikliği İl Müdürlüğü'nün 26.12.2022 tarih, E.5346619 sayılı, Kültür ve Turizm Bakanlığı Yatırım ve İşletmeler Genel Müdürlüğü'nün 26.12.2022 tarih, E.3293223 sayılı, Enerji ve Tabii Kaynaklar Bakanlığı, Maden ve Petrol İşleri Genel Müdürlüğü'nün 30.12.2022 tarih, E.2022532726 sayılı, Nevşehir İl Tarım ve Orman Müdürlüğü'nün 21.12.2022 tarih, E.8198505 sayılı görüş yazıları ile Koruma Bölge Kurulu Müdürlüğü uzmanının 17.02.2023 tarih, 1899335 sayılı dosya inceleme raporu okundu, açıklamaları dinlendi, dosyasındaki bilgi ve belgeler incelendi, yapılan görüşme sonucunda;

Nevşehir ili, Avanos ilçesi, Paşalı Köyünde bulunan, kamu orta malı adına kayıtlı 124 ada, 126 parsel numaralı taşınmazın bir kısmı üzerinde tespit edilen ve “*Belkuyu Mevkii Nekropol Alanı*” olarak adlandırılan alanın 2863 sayılı Kanununun 6. Maddesi kapsamına giren özellikler taşıdığı anlaşıldığından I.(birinci) derece arkeolojik sit alanı olarak tescil edilmesine;

- Bu doğrultuda hazırlanan kararımız eki 1/2000 ölçekli koordinatlı kadastral harita ile sit fişinin uygun olduğuna,
- Sit sınırlarının isabet ettiği 124 ada, 126 parselin pafta, fen klasörü ve tapu kütüğü beyanlar hanesine “*bir kısmı I.(birinci) derece arkeolojik sit alanıdır*” şerhinin; ilgili tapu ve kadastro müdürlüklerince verilmesi ve işlem sonucuna ilişkin bilgi ve belgelerin Koruma Bölge Kurulu Müdürlüğüne iletilmesine,
- Sit sınırları içerisinde Kültür ve Tabiat Varlıklarını Koruma Yüksek Kurulu'nun 05.11.1999 gün ve 658 sayılı ilke kararının I. (birinci) derece arkeolojik sit alanına ilişkin 1. Maddesinde belirtilen Koruma ve Kullanma Koşullarının geçerli olduğuna, sit alanına ilişkin ilgili kurumlar tarafından süresi içinde Koruma Amaçlı İmar Planı hazırlanmasına,
- Nekropol alanında bulunan tümülüslerde kaçak kazı yapılması suretiyle 2863 sayılı Kanuna muhalefet edenler hakkında suç duyurusunda bulunulmasına, alanda açılan kaçak kazı çukurlarının adli makamların uygun görüşü alındıktan sonra ivedilikle ilgili Müze Müdürlüğü denetiminde yerel yönetimlerce kapatılmasına, uygulama sonrasına ilişkin bilgi belgelerin Koruma Bölge Kurulu Müdürlüğüne bilgi amaçlı iletilmesine,
- Sit alanında daha fazla tahribata neden olunmaması için alanın belli aralıklarla kolluk kuvvetlerince kontrolünün sağlanmasına karar verildi.

ASLI GİBİDİR

AVRUPA KONSEYİ	DOĞAL VE KÜLTÜREL VARLIKLARI KORUMA ENVANTERİ	D.K.V.K.E	SİT	ENVANTER NO: 60
TÜRKİYE	KÜLTÜR VARLIKLARI VE MÜZELER GENEL MÜDÜRLÜĞÜ			HARİTA NO:
İLİ: NEVŞEHİR	İLÇESİ:AVANOS	MAHALLE KÖY: PAŞALI KÖYÜ		KADASTRO:
	Mevkii:			PAFTA:
ADI: BELKUYU MEVKİİ NEKROPOL ALANI				ADA: 124 ADA, 126 PARSEL

GENEL TANIM: "Belkuyu Mevkii Nekropol Alanı" olarak adlandırılan alan Çalış Kasabasının yaklaşık 7 km kuzeydoğusunda, Paşalı Köyünün yaklaşık 4 km kuzeybatısında konumlanmıştır. Alan içerisinde 2 Adet Tümülüs (mezar yapısı) tespit edilmiştir. Alan içerisinde M-1 olarak adlandırılan mezar yapısı; Yığma taş ve toprak malzemeden oluşturulmuştur. Yaklaşık 15 metre çapında, 1 metre yüksekliğindedir. Üzerinde 1x4 metre çapında kaçak kazı çukuru mevcuttur. M-2 olarak adlandırılan mezar yapısı; Yığma taş ve toprak malzemeden oluşturulmuştur. Yaklaşık 20 metre çapında, 2 metre yüksekliğindedir. Üzerinde açılan 2x2 metre çapındaki kaçak kazı çukurundan mezar odasına ait taş duvar örgüleri görülebilmektedir.

ŞİMDİKİ TEHLİKELER: : Kaçak kazı

ŞİMDİKİ DURUM :Beşeri ve doğal tahribata açıktır

SİT POTANSİYELİ : I.ARKEOLOJİK SİT ALANI

KORUMA DERECESE : I. (Birinci) DERECE ARKEOLOJİK SİT ALANI

ŞİMDİKİ KORUMA : Korumasız

HAZIRLAYANLAR: 15/12/2022

Zeynep ÖZDEMİR Uzman

Volkan CANİBEK Sanat Tarihçi

Kemal KURD Harita Mühendisi

ÖNERİLEN KORUMA :1/2000 Ölçekli Kadastral harita üzerinde işaretli olduğu şekliyle I. DERECE ARKEOLOJİK SİT ALANI olarak tescil edilmesi.

KONTROL EDEN: Fatih ÇAPAR 15/12/2022

Koruma Bölge Kurulu Müdürü

YAYIN DİZİSİ :

K.K.V.K. B. K. KARARLARI

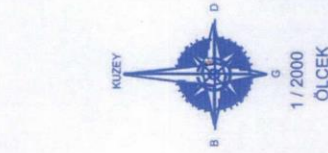
GÖZLEMLER :

REVİZYON

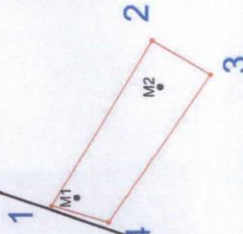
K.K.V.K.B.K. ONAYI : 24/02/2023

HARİTALAR, FOTOĞRAFLAR :

NEVŞEHİR İLİ, AVANOS İLÇESİ, PAŞALI KÖYÜ
BELKUYU MEVKİİ NEKROPOL ALANI



124/126



Kayseri Kültür Varlıklarının
Koruma Bölge Kurulunun
24.02.2023 Gün ve 6801 Sayılı
Kararı ile.

ED-50 UTM 6 Derecelik Koordinatlar

Nokta No	Y	X
1	667272.16	4321120.68
2	667351.21	4321077.77
3	667336.51	4321051.04
4	667265.36	4321094.76
M1	667276.58	4321109.46
M2	667329.99	4321073.46


ITRF96 UTM 3 Derecelik Koordinatlar

Nokta No	Y	X
1	407501.27	4321433.54
2	407578.88	4321388.04
3	407563.31	4321361.80
4	407493.62	4321407.85
M1	407505.32	4321422.18
M2	407557.52	4321384.43

I. derece Arkeolojik Sit Alanı

Kadastro Parseli

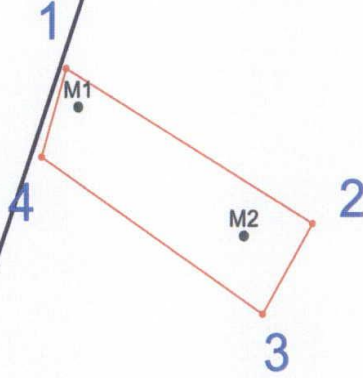
Kemal KURD
Harita Mühendisi



NEVŞEHİR İLİ, AVANOS İLÇESİ, PAŞALI KÖYÜ

BELKUYU MEVKİİ NEKROPOL ALANI

124/126



ITRF96 UTM 3 Derecelik Koordinatlar

Nokta No	Y	X
1	407501.27	4321433.54
2	407578.88	4321388.04
3	407563.31	4321361.80
4	407493.62	4321407.85
M1	407505.32	4321422.18
M2	407557.52	4321384.43

ED-50 UTM 6 Derecelik Koordinatlar

Nokta No	Y	X
1	667272.16	4321120.68
2	667351.21	4321077.77
3	667336.51	4321051.04
4	667265.36	4321094.76
M1	667276.58	4321109.46
M2	667329.99	4321073.46

— I.derece Arkeolojik Sit Alanı
— Kadastro Parseli



Kayseri Kültür Varlıklarının
Koruma Bölge Kurulunun
24.02.2023 gün ve 6801 Sayılı
kararı ile:

(Handwritten signatures and initials)
Kemal KURD
Harita Mühendisi