

T.C.
KÜLTÜR VE TURİZM BAKANLIĞI
Kayseri Kültür Varlıklarını Koruma Bölge Kurulu

KARAR

Toplantı no ve tarih: 383 - 24.02.2023
Karar no ve tarih : 6803 - 24.02.2023

Toplantı Yeri
KAYSERİ

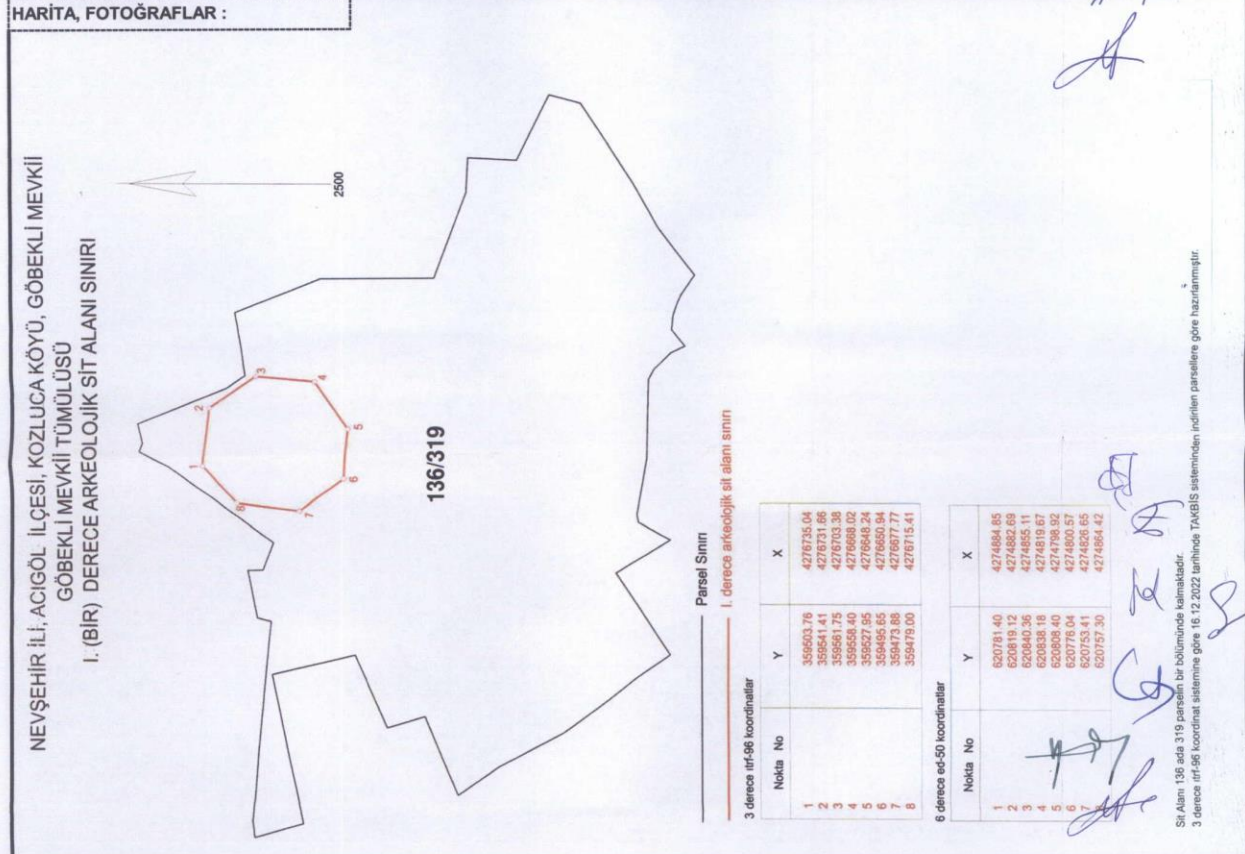
Nevşehir ili, Acıgöl ilçesi, Kozluca Köyünde, Göbekli Mevkiinde bulunan, Maliye Hazinesine ait 136 ada, 319 parselin bir kısmında tespit edilen “Göbekli Mevkii Tümülüsü”nün I. Derece Arkeolojik Sit alanı olarak tescil edilmesi ve kaçak kazı konusunun Koruma Bölge Kurulunda değerlendirilmesi istemine yönelik; Koruma Bölge Kurulu Müdürlüğü uzmanlarının 16.12.2022 tarih, 1780908 sayılı yerinde inceleme raporu ve alanın tesciline yönelik Tarım ve Orman Bakanlığı, Devlet Su İşleri Genel Müdürlüğü, 12. Bölge Müdürlüğünün 20.12.2022 tarih, 2995313 sayılı; Nevşehir Valiliği, İl Tarım ve Orman Müdürlüğünün 21.12.2022 tarih, 8212110 sayılı; Nevşehir Valiliği, Çevre, Şehircilik ve İklim Değişikliği İl Müdürlüğünün 23.12.2022 tarih, 5346388 sayılı; Kültür ve Turizm Bakanlığı, Yatırım ve İşletmeler Genel Müdürlüğünün 26.12.2022 tarih, 3296018 sayılı; Nevşehir Valiliği, İl Kültür ve Turizm Müdürlüğünün 26.12.2022 tarih, 3298936 sayılı; Enerji ve Tabii Kaynaklar Bakanlığı, Maden ve Petrol İşleri Genel Müdürlüğünün 27.12.2022 tarih, 2022523440 sayılı; Nevşehir İl Özel İdaresi, İmar ve Kentsel İyileştirme Müdürlüğünün 05.01.2023 tarih, 30717 sayılı görüş yazıları ile konuya ilişkin Koruma Bölge Kurulu Müdürlüğü uzmanının 15.02.2023 tarih, 1895958 sayılı dosya inceleme raporu okundu, açıklamaları dinlendi, dosyasındaki bilgi ve belgeler incelendi, yapılan görüşme sonucunda;

Nevşehir ili, Acıgöl ilçesi, Kozluca Köyünde, Göbekli Mevkiinde bulunan, Maliye Hazinesine ait 136 ada, 319 parselin bir kısmında tespit edilen “Göbekli Mevkii Tümülüsü”nün 2863 sayılı Yasanın 6. Maddesi kapsamına giren özellikler taşıması nedeniyle I. Derece Arkeolojik Sit alanı olarak tescil edilmesine;

- Bu doğrultuda hazırlanan ve kararımız eki olan 1/2500 ölçekli kadastral harita ile sit fişinin uygun olduğuna,
- **Nevşehir ili, Acıgöl ilçesi, Kozluca Köyü, 136 ada, 319 numaralı parselin** pafta, fen klasörü ve tapu kütüğü beyanlar hanesine “*bir kısmı I. Derece Arkeolojik Sit alanıdır*” şerhinin ilgili Tapu ve Kadastro Müdürlüklerince 13.03.2012 tarih ve 28232 sayılı Resmi Gazetede yayımlanarak yürürlüğe giren “Korunması Gerekli Taşınmaz Kültür Varlıklarının ve Sitlerin Tespit ve Tescili Hakkında Yönetmelik” gereği verilmesine, işlem sonucuna ilişkin bilgi ve belgelerin Koruma Bölge Kurulu Müdürlüğüne iletilmesine,
- Sit alanı sınırları içinde kalan taşınmazlara yönelik Kültür ve Tabiat Varlıklarını Koruma Yüksek Kurulu’nun 05/11/1999 tarih ve 658 sayılı ilke kararının I. derece arkeolojik sit alanlarına ilişkin 1. Maddesinde belirtilen Koruma ve Kullanma Koşullarının geçerli olduğuna,
- Sit alanına ilişkin ilgili kurumlar tarafından süresi içinde Koruma Amaçlı İmar Planı hazırlanmasına,
- Nevşehir Müze Müdürlüğünün 23.11.2022 tarih, 3180216 sayılı yazısından; kaçak kazı yapmak süretiyle 2863 sayılı Yasaya muhalefet edenler hakkında Nevşehir Cumhuriyet Başsavcılığına başvuruda bulunduğu anlaşıldığından yeniden suç duyurusunda bulunulmasına gerek olmadığına,
- Kaçak kazı çukurlarının adli makamların uygun görüşü alındıktan sonra ilgili Müze Müdürlüğü denetiminde yerel yönetimlerce ivedilikle kapatılmasına, bu aşamada can ve mal güvenliğini sağlamaya yönelik gerekli tedbirlerinin ilgili idareler tarafından alınmasına ve uygulama sonralarına ilişkin bilgi, belgelerin Koruma Bölge Kurulu Müdürlüğüne bilgi amaçlı iletilmesine,
- Sit alanında daha fazla tahribata neden olunmaması için taşınmazın belli aralıklarla kolluk kuvvetlerince kontrolünün sağlanmasına karar verildi.


ASLI GİBİDİR

AVRUPA KONSEYİ	DOĞAL VE KÜLTÜREL VARLIKLARI KORUMA ENVANTERİ	D.K.V.K.E	SİT	ENVANTER NO:	22
TÜRKİYE	KÜLTÜR VARLIKLARI VE MÜZELER GENEL MÜDÜRLÜĞÜ			HARİTA NO:	
İLİ: NEVŞEHİR	İLÇESİ: ACIGÖL	MAHALLE / KÖY: KOZLUCA KÖYÜ		KADASTRO:	
		VEYA MEVKİİ : GÖBEKLİ MEVKİİ		PAFTA:	
Adı: GÖBEKLİ MEVKİİ TÜMÜLÜSÜ				ADA: 136	PARSEL: 319
GENEL TANIM:					
Göbekli Mevkii Tümülüsü : Nevşehir ili, Acıgöl ilçesi, Kozluca Köyü sınırları içerisinde 136 ada, 319 numaralı parselin bir kısmında bulunduğu (bir kısmında yer aldığı) ve Kozluca Köyü merkezinin ise yaklaşık 1,5 km batısında yer almaktadır. Tümülüs'ün çapı yaklaşık olarak doğudan batıya 45 metre, yüksekliği ise yaklaşık 6 metredir. Tümülüs'ün etrafında yapılan incelemede kemik ve seramik parçalarına rastlanılmamıştır. Tümülüsün hangi döneme ait olduğu henüz bilimsel kazı çalışması yapılmadığı için tarafımızdan belirlenememiştir. Fiziki durumu kaçak kazı neticesinde tahribata uğramıştır. Tümülüs taş toprak karışımı şekilde oluşturulmuştur. Tümülüsün çevresinin düzlük arazilerle çevrili olduğu görülmüştür. Ayrıca Tümülüs üzerinde yaptığımız incelemelerde; geçmiş dönemlerde yapıldığını düşündüğümüz tehlike arz etmeyen kaçak kazı çukurları izine rastlanılmıştır.					
Kayseri Kültür Varlıklarının Koruma Bölge Kurulunun 24.02.2023.Gün ve 6803.Sayıli karar ekidir.					
ŞİMDİKİ TEHLİKELER	: TAHRİBAT.				
ŞİMDİKİ DURUM	: TAHRİBATA AÇIK.				
SİT POTANSİYELİ	: I. DERECE ARKEOLOJİK SİT ALANI.		KORUMA DERECESİ : I. (BİRİNCİ) DERECE ARKEOLOJİK SİT ALANI		
ŞİMDİKİ KORUMA	: KORUMASIZ.		HAZIRLAYANLAR: 16/12/2022 Hüseyin Serdar OK [Arkeolog]		
ÖNERİLEN KORUMA	:1/2500 ÖLÇEKLİ HARİTADA İŞARETLİ OLDUĞU VE GÖSTERİLDİĞİ ŞEKLİYLE I. DERECE ARKEOLOJİK SİT ALANI OLARAK TESCİLİ VE YEREL YÖNETİMLERCE VE KOLLUK KUVVETLERİNCE KONTROLÜ.		Özlem GÖKPINAR DEMİRCİ [Harita Y.Mühendisi]		
			İzzet GEZER [Sanat Tarihçisi]		
			KONTROL EDEN: Recep TOK 16/12/2022 Koruma Bölge Kurulu Müdürü V.		
YAYIN DİZİSİ	:		K.K.V.K. B. K. KARARLARI		
GÖZLEMLER	:Tümülüs günümüz zamanına kadar korunaksız gelerek, tahribata açıktır.		REVİZYON K.K.V.K.B.K. ONAYI : 24.2.2023		






T.C. KÜLTÜR VE TURİZM
BAKANLIĞI

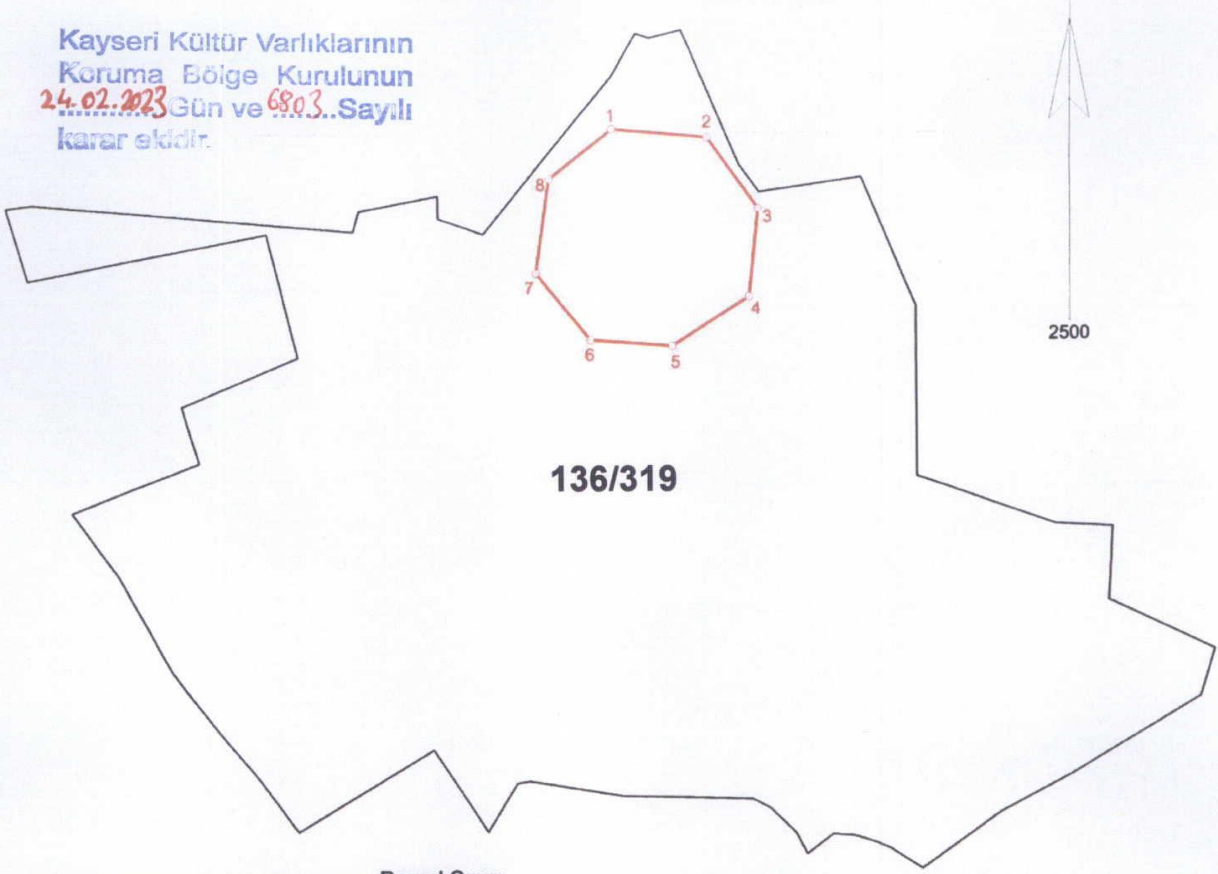


GÖBEKLİ MEVKİİ TÜMÜLÜSÜ



NEVŞEHİR İLİ, ACIGÖL İLÇESİ, KOZLUCA KÖYÜ, GÖBEKLİ MEVKİİ
GÖBEKLİ MEVKİİ TÜMÜLÜSÜ
I. (BİR) DERECE ARKEOLOJİK SİT ALANI SINIRI

Kayseri Kültür Varlıklarının
Koruma Bölge Kurulunun
24.02.2023 Gün ve 6803..Sayılı
karar ekidir.



136/319

Parsel Sınırı

I. derece arkeolojik sit alanı sınırı

3 derece itrf-96 koordinatlar

Nokta No	Y	X
1	359503.76	4276735.04
2	359541.41	4276731.66
3	359561.75	4276703.38
4	359558.40	4276668.02
5	359527.95	4276648.24
6	359495.65	4276650.94
7	359473.88	4276677.77
8	359479.00	4276715.41

6 derece ed-50 koordinatlar

Nokta No	Y	X
1	620781.40	4274884.85
2	620819.12	4274882.69
3	620840.36	4274855.11
4	620838.18	4274819.67
5	620808.40	4274798.92
6	620776.04	4274800.57
7	620753.41	4274826.65
8	620757.30	4274864.42



Handwritten signatures in blue ink.

Sit Alanı 136 ada 319 parselin bir bölümünde kalmaktadır.

3 derece itrf-96 koordinat sistemine göre 16.12.2022 tarihinde TAKBİS sisteminden indirilen parsellere göre hazırlanmıştır.