

T.C.
KÜLTÜR ve TURİZM BAKANLIĞI
KÜTAHYA KÜLTÜR VARLIKLARINI KORUMA BÖLGE KURULU
KARAR

Toplantı Tarihi ve No : 26.01.2023-401
Karar Tarihi ve No : 26.01.2023-7172

43.12/546
Toplantı Yeri
KÜTAHYA

Kütahya ili, Emet ilçesi, Hamam mahallesi sınırları dahilinde bulunan, Aşıklar Tepesi Nekropolünün tescil edilmesine ilişkin; Kütahya Valiliği, İl Kültür ve Turizm Müdürlüğünün 26.10.2022 tarih ve 3065551 sayılı yazısı, Kütahya Kültür Varlıklarını Koruma Bölge Kurulunun 24.11.2022 tarih ve 7066 sayılı kararı, alana ilişkin kadastro haritasının istendiği Kütahya Kültür Varlıklarını Koruma Bölge Kurulu Müdürlüğünün 09.12.2022 tarih ve 3243094 sayılı yazısı, faaliyetleri etkilenen kurumlardan kurum görüşlerinin bildirilmesinin istendiği Kütahya Kültür Varlıklarını Koruma Bölge Kurulu Müdürlüğünün 09.12.2022 tarih ve 3243017 sayılı yazısı, istenen kurum görüşlerinin iletildiği; Tarım ve Orman Bakanlığı, 5. Bölge Müdürlüğü, Kütahya Şube Müdürlüğünün 8125680 sayılı yazısı, Karayolları Genel Müdürlüğü, 14. Bölge Müdürlüğünün 16.12.2022 tarih ve 1029669 sayılı yazısı, Kültür ve Turizm Bakanlığı, Yatırım ve İşletmeler Genel Müdürlüğünün 28.12.2022 tarih ve 3310473 sayılı yazısı, Enerji ve Tabii Kaynaklar Bakanlığı, Maden ve Petrol İşleri Genel Müdürlüğünün 28.12.2022 tarih ve 2022525580 sayılı yazısı, İller Bankası Anonim Şirketi, Eskişehir Bölge Müdürlüğünün 02.01.2023 tarih ve 99-139 sayılı yazısı, Kütahya Valiliği, Çevre, Şehircilik ve İklim Değişikliği İl Müdürlüğünün 5180161 sayılı yazısı, Kütahya Valiliği, Kadaastro Müdürlüğünün 7423352 sayılı yazısı ile Kütahya Kültür Varlıklarını Koruma Bölge Kurulu Müdürlüğü uzmanlarınca hazırlanan Müdürlük evrakına 24.01.2023 tarih ve 1858567 sayı ile kayıtlı rapor okundu, ekleri ve işlem dosyası incelendi, yapılan görüşmeler sonucunda;

Kütahya ili, Emet ilçesi, Hamam mahallesi sınırları dahilinde bulunan, Aşıklar Tepesi Nekropolünün, Müze Müdürlüğü uzmanlarınca hazırlanan 21.10.2022 rapor ile Kütahya Kültür Varlıklarını Koruma Bölge Kurulu Müdürlüğünün 24.01.2023 tarih ve 1858567 sayılı uzman raporu doğrultusunda 3. Derece Arkeolojik Sit olarak tescil edilmesine; alana yönelik hazırlanan tescil fişi, 1/25000 ölçekli harita, kadaastro paftası ile parsellere şerh listesinin onaylanmasına ve sit sınırları içerisinde Kültür Varlıklarını Koruma Yüksek Kurulu'nun 05.11.1999 tarih ve 658 sayılı ilke kararının geçerli olduğuna, karar verildi.

AVRUPA KONSEYİ	DOĞAL ve KÜLTÜREL VARLIKLARI KORUMA ENVANTERİ D.K.V.K.E	SİT	ENVANTER NO:
TÜRKİYE	KÜLTÜR VARLIKLARI VE MÜZELER GENEL MÜDÜRLÜĞÜ		HARİTA NO:

İLİ: KÜTAHYA	İLÇESİ: Emet	MAHALLE,KÖY VEYA MEVKİİ: Hamam	KADASTRO: PAFTA: ADA: PARSEL:
--------------	--------------	-----------------------------------	-------------------------------------

ADI: Aşıklar Tepesi Nekropolü

GENEL TANIMI: Aşıklar Tepesi Nekropolü, Emet ilçe merkezinde, hamam mahallesi sınırları içerisinde, Dr. Fazıl Doğan Parkı olarak biline bir tepelik şeklindedir. Su deposu inşaatı sırasında karşılaşılan kireçtaşı lahit mezar parçalarının yanı sıra, tepenin zirve konumunda Roma Dönemine ait olduğu düşünülen Khamosorion(Kaya yüzeyine tekne oyu) 1 adet mezar teknesi ile karşılaşılmıştır. Bahse konu Aşıklar Tepesi mesire alanı gibi kullanılmakta olup, üzerinde hali hazırda bir restoran/kafe bulunmaktadır.

ŞİMDİKİ TEHLİKELER: Kaçak kazı ve doğal tahribata açık

KORUMA DERECE: 3. Derece Arkeolojik Sit

ŞİMDİKİ DURUM:

SİT POTANSİYELİ: 3. Derece Arkeolojik Sit

HAZIRLAYANLAR: 20.01.2023

Oğuzhan PEKŞEN
Arkeolog

Cem PALA
Arkeolog

ŞİMDİKİ KORUMA: Korumasız

KONTROL EDEN:

Mehmet Ali KARAKAYA
Müdür

ÖNERİLEN KORUMA:

KURUL KARARLARI NO:

YAYIN DİZİSİ:


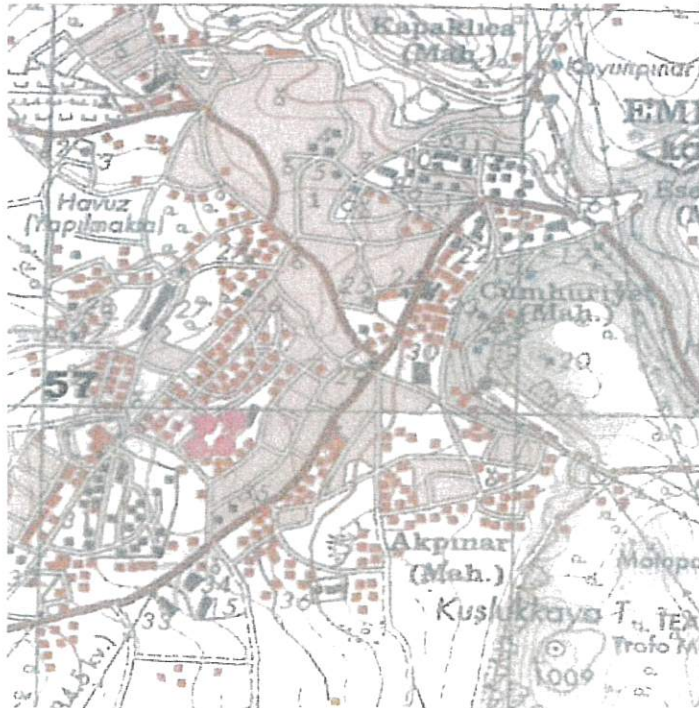
/ / 2023

GÖZLEMLER:

REVİZYON:

KURUL KARARI: 26.01.2023 / 7172

HARİTALAR, FOTOĞRAFLAR:





T.C.
KÜLTÜR VE TURİZM BAKANLIĞI
Kütahya Kültür Varlıklarını
Koruma Bölge Kurulu Müdürlüğü

KÜTAHYA KÜLTÜR VARLIKLARINI
KORUMA BÖLGE KURULU'NUN
26.01.2023 TARİH VE 7172
SAYILI KARAR EKİDİR.

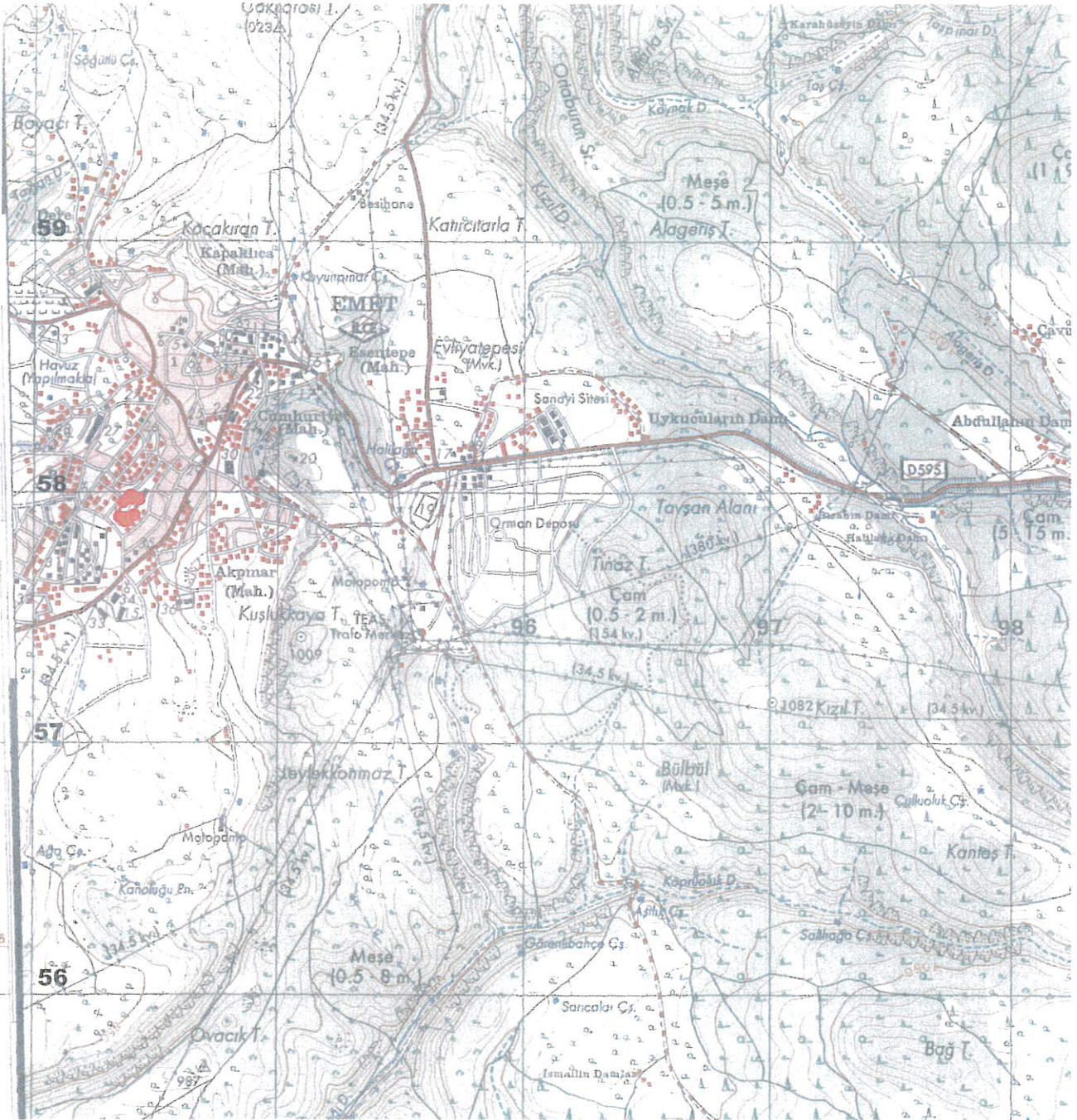
Oğuzhan PEKŞEN
Arkeolog

ASLI GİBİDİR

Mehmet Ali KARAKAYA
Müdür

KÜTAHYA, EMET İLÇESİ, HAMAMLAR MAHALLESİ
AŞIKLAR TEPEŞİ NEKROPOLÜ
III.DERECE ARKEOLOJİK SİT

K
1/25000



—●●●— :III.Derece Arkeolojik Sit
Pafta Adı: J22-B4
Alan:4261.00 m²

UTM 3 derecelik dilime esas ITRF96
datumu koordinat değerleri

Nokta No	Y	X
1	435781.270	4356375.177
2	435800.730	4356369.617
3	435807.510	4356360.117
4	435805.950	4356345.987
5	435784.070	4356311.787
6	435767.333	4356302.862
7	435747.293	4356296.236
8	435733.311	4356296.990
9	435724.341	4356303.947
10	435721.980	4356314.947
11	435725.050	4356325.207
12	435741.030	4356346.507
13	435757.470	4356365.057

UTM 6 derecelik dilime esas ITRF 96
datumu koordinat değerleri

Nokta No	Y	X
1	694349.342	4356793.292
2	694368.976	4356788.382
3	694376.068	4356779.112
4	694374.977	4356764.938
5	694354.245	4356730.030
6	694337.813	4356720.554
7	694318.003	4356713.266
8	694304.004	4356713.556
9	694294.807	4356720.211
10	694292.083	4356731.127
11	694294.811	4356741.483
12	694310.075	4356763.302
13	694325.891	4356782.388

T.C
KÜLTÜR VE TURİZM BAKANLIĞI
Kütahya Kültür Varlıklarını
Koruma Bölge Kurulu Müdürlüğü

KÜTAHYA
KÜLTÜR VARLIKLARINI KORUMA
BÖLGE KURULU'NUN
26/01/2023 TARİH VE 7172
SAYILI KARAR EKİDİR

Oğuzhan BAKŞEN
Arkeolog

ASLI GİBİDİR

Mehmet Ali KARAKAYA
Müdür

KÜTAHYA, EMET İLÇESİ, HAMAMLAR MAHALLESİ
AŞIKLAR TEPEŞİ NEKROPOLÜ
III. DERECE ARKEOLOJİK SİT



III. Derece Arkeolojik Sit
Alan: 4261,00 m²

UTM 3 derecelik dilime esas ITRF 96
datumu koordinat değerleri

Nokta No	Y	X
1	435781.270	4356375.177
2	435800.730	4356369.617
3	435807.510	4356360.117
4	435805.950	4356344.5987
5	435784.070	4356311.787
6	435767.333	4356302.862
7	435747.293	4356296.236
8	43573.311	4356303.947
9	435724.341	4356314.947
10	435721.980	4356325.207
11	435725.050	4356346.507
12	435741.030	4356365.057
13	435757.470	4356365.057

T.C.
KÜLTÜR VE TURİZM BAKANLIĞI
Kütahya Kültür Varlıkları
Koruma Bölge Kurulu Müdürlüğü
KÜTAHYA
KÜLTÜR VARLIKLARINI KORUMA
BÖLGE KURULUNUN
26/01/2023 TARİH VE 7172
SAYILI KARAR EKİDİR

Oğuzhan BEKŞEN
Arkeolog
KÜLTÜR VARLIKLARINI KORUMA
BÖLGE KURULUNUN
Müdürü

KÜTAHYA KÜLTÜR VARLIKLARINI KORUMA BÖLGE KURULU'NUN 26/01/2023 TARİH VE 7172 SAYILI
KARARI İLE III.DERECE ARKEOLOJİK SİT İÇERİSİNDE KALAN
PARSELLERİN LİSTESİ

SIRA NO	İLİ	İLÇESİ	MAH.	PAFTA	ADA	PARSEL	PARSELİN ŞERH KONULACAK KISMI
1	Kütahya	Emet	Hamamlar	J22-B4	761	81	Tamamı
2	Kütahya	Emet	Hamamlar	J22-B4	761	82	Büyük Bir Kısmı
3	Kütahya	Emet	Hamamlar	J22-B4	761	83	Büyük Bir Kısmı

T.C.
KÜLTÜR VE TURİZM BAKANLIĞI
Kütahya Kültür Varlıklarını
Koruma Bölge Kurulu Müdürlüğü

KÜTAHYA
KÜLTÜR VARLIKLARINI KORUMA
BÖLGE KURULU'NUN
26.1.2023 TARİH VE 7172
SAYILI KARAR EKİDİR

Oğuzhan FEKŞEN
Arkeolog



Mehmet Ali KALKANLI
Müdür