

26.05.1400

T.C.
KÜLTÜR VE TURİZM BAKANLIĞI
ESKİŞEHİR KÜLTÜR VARLIKLARINI KORUMA BÖLGE KURULU

KARAR

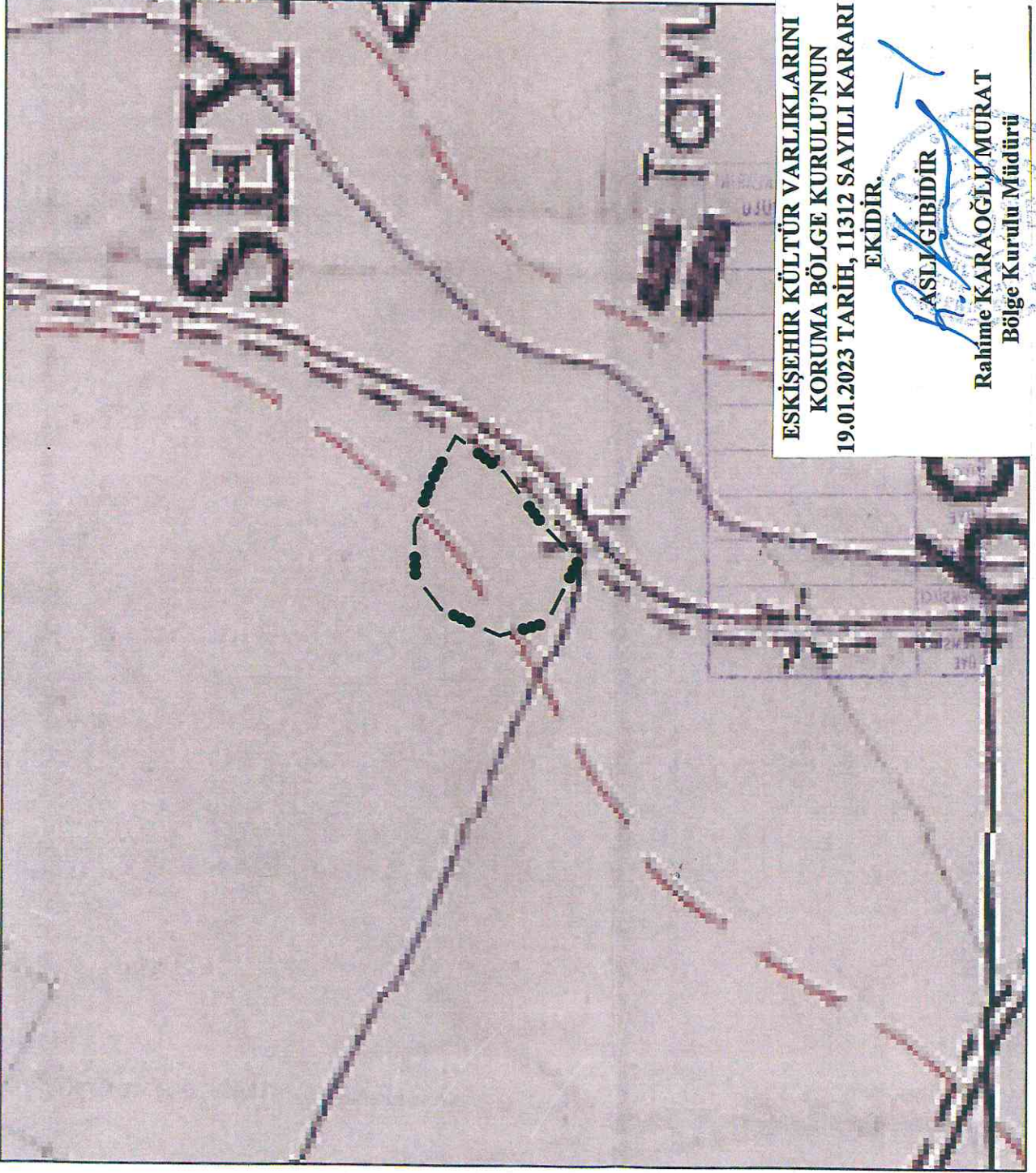
Toplantı Tarih ve no: 19.01.2023 - 427
Karar Tarih ve no : 19.01.2023 - 11312

Toplantı Yeri
ESKİŞEHİR

Eskişehir ili Seyitgazi ilçesi sınırları içerisinde içme suyu terfi hattı yapılmasına esas olmak üzere 2863 sayılı Kanun kapsamında kurum görüşlerinin bildirilmesinin istendiği ESKİ Genel Müdürlüğünün 03.11.2022 tarih, 14569 sayılı yazısı doğrultusunda Kurul Müdürlüğü uzmanlarınca yapılan inceleme sonucunda İkiçeşme Mahallesi sınırları içerisinde tespit edilen alanın Akköprü Mevkii Arkeolojik Alanı adıyla III. (Üç) Derece Arkeolojik Sit olarak tesciline ilişkin hazırlanan belgelerin iletiliği Kurul Müdürlüğü uzmanlarının 11.11.2022 tarih, 1713091 sayılı yerinde inceleme raporu, kurum görüşlerinin ve kadastral verilerin istendiği Kurul Müdürlüğünün 11.11.2022 tarih, 3140532 sayılı yazısı; sit sınırlarının işaretlendiği kadastral krokinin iletiliği Eskişehir Kadastro Müdürlüğünün 22.11.2022 tarih, 6924717 sayılı yazısı, kurum görüşlerinin iletiliği yazılar, 16.01.2023 tarih ve 1839740 sayılı dosya inceleme raporu, geçiş dönemi koruma esasları ve kullanma şartları okundu, öneri sit sınırı krokileri, tescil fişi, fotoğrafları ve dosyası incelendi, yapılan görüşmeler sonucunda;

Eskişehir ili Seyitgazi İlçesi, İkiçeşme Mahallesinde tespit edilen ve 2863 Kanun'un 6. Maddesi kapsamında korunması gerekli kültür varlıklarından olan alanın Akköprü Mevkii Arkeolojik Alanı adıyla III. (Üç) Derece Arkeolojik Sit olarak tesciline, hazırlanan tescil fişi, koordinatlı sit sınırı krokisi, sit sınırlarının aktarıldığı kadastral kroki ile geçiş dönemi koruma esasları ve kullanma şartlarının uygun olduğuna, sit sınırları içerisinde 2863 sayılı Kanun ve ilgili mevzuat kapsamında gerekli izinler alınmadan herhangi bir fiziki ve inşai müdahalede bulunulmamasına karar verildi.

KOORDINATLI ARKEOLOJİK SİT SINIRI KROKİSİ



ESKİŞEHİR KÜLTÜR VARLIKLARINI
KORUMA BÖLGE KURULU'NUN
19.01.2023 TARİH, 11312 SAYILI KARARI
EKİDİR.

ASLI GİBİDİR
Rahime KARAOĞLU MURAT
Bölge Kurulu Müdürü

İl	: Eskişehir
İlçe	: Seyitgazi
Mah.	: İkçeşme
Pafta	: J25A2
Adı	: Akköprü Mevkii Arkeolojik Alanı
Tür/Derece	: III. (Üç) Derece Arkeolojik Sit
Ölçek	: 1/Kroki
⊙⊙	: III. (Üç) Derece Sit Sınırı

III. (Üç) Derece Sit Sınırı
Koordinat Listesi

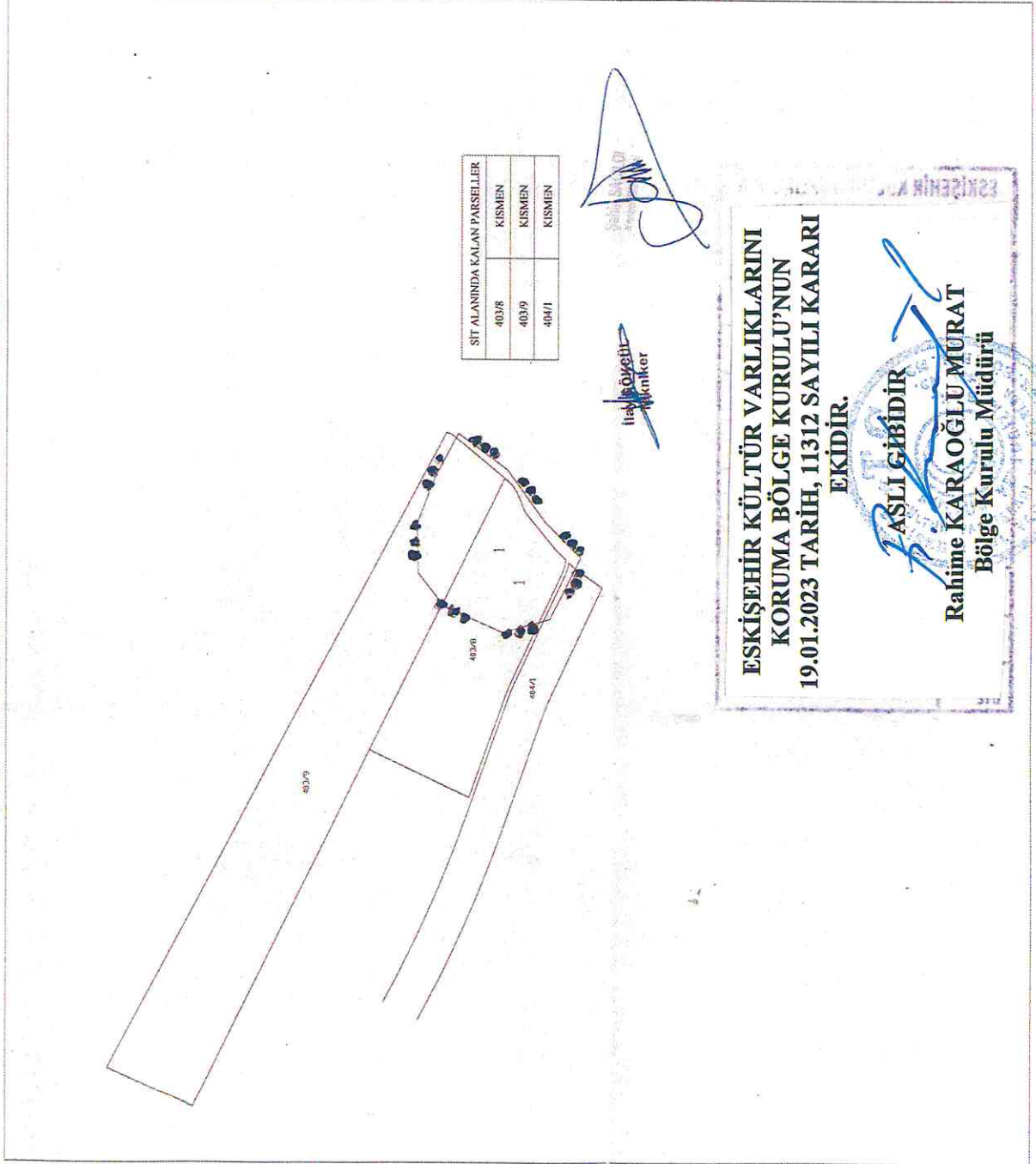
ED50-6° DOM36

Nokta No	Y	X
1	300513.730	4369324.897
2	300539.644	4369311.201
3	300518.652	4369282.704
4	300488.586	4369260.929
5	300467.211	4369240.201
6	300431.124	4369257.899
7	300423.366	4369285.124
8	300438.372	4369319.265
9	300457.912	4369334.304
10	300486.959	4369334.953

ED50-3° DOM30

Nokta No	Y	X
1	558682.455	4368729.029
2	558708.809	4368716.204
3	558688.777	4368687.026
4	558659.455	4368664.263
5	558638.782	4368642.837
6	558602.128	4368659.324
7	558593.468	4368686.275
8	558607.330	4368720.894
9	558626.358	4368736.574
10	558655.365	4368738.189





KOORDINATLI ARKEOLOJİK SİT SINIRI KROKİSİ



İl	: Eskişehir
İlçe	: Seyitgazi
Mah.	: İkçeşme
Pafta	: J25A2
Adı	: Akköprü Mevkii Arkeolojik Alanı
Tür/Derece	: III. (Üç) Derece Arkeolojik Sit
Ölçek	: 1/Kroki
	: III. (Üç) Derece Sit Sınırı
III. (Üç) Derece Sit Sınırı Koordinat Listesi	
ED50-6° DOM33	
Nokta No	Y X
1	300513.730 4369324.897
2	300539.644 4369311.201
3	300518.652 4369282.704
4	300488.586 4369260.929
5	300467.211 4369240.201
6	300431.124 4369257.899
7	300423.366 4369285.124
8	300438.372 4369319.265
9	300457.912 4369334.304
10	300486.959 4369334.953

ED50-3° DOM30

Nokta No	Y X
1	558682.455 4368729.029
2	558708.809 4368716.204
3	558688.777 4368687.026
4	558659.455 4368664.263
5	558638.782 4368642.837
6	558602.128 4368659.324
7	558593.468 4368686.275
8	558607.330 4368720.894
9	558626.358 4368736.574
10	558655.365 4368738.189

AVRUPA KONSEYİ	KÜLTÜREL VARLIKLARI KORUMA ENVANTERİ K.V.K.E		SİT	ENVANTER NO:	
TÜRKİYE	ESKİŞEHİR KÜLTÜR VARLIKLARINI KORUMA BÖLGE KURULU			HARİTA NO:	
İli: Eskişehir	İlçesi: Seyitgazi	Mahalle veya Köyü: İkiçeşme Mahallesi	Pafta:	Ada:	Parsel:
Adı:	Akköprü Mevkii Arkeolojik Alanı				
<p>Genel Tanım: Seyitgazi ilçesi İkiçeşme Mahallesi sınırları içerisinde ve Kültepe Höyük I. (Bir) ve II. (İki) Derece Arkeolojik Sitinin yaklaşık 650 metre batısında, Nakoleia Antik Kenti III. (Üç) Derece Arkeolojik Sit sınırlarına yaklaşık 500 metre mesafededir. Alanın doğusunda Seydisuyu Deresi bulunmaktadır. Alan genel olarak doğu-batı doğrultulu ve hafif eğimli bir yamaç üzerinde yer almakta olup mevcutta tarım arazisi halindedir. Alanın yüzeyinde Doğu Roma dönemine tarihlenebilecek yoğun miktarda pişmiş toprak günlük kullanım kabı parçaları ve cüraf gözlenmektedir. Söz konusu cürafın yoğunluğu, yayılımı ve gerek Nakoleia Antik Kentine gerekse Kültepe Höyük'e olan mesafesi dikkate alındığında, alanın bir ışık olabileceği değerlendirilmiştir. Ancak alanda herhangi bir yapı kalıntısı tespit edilememiştir.</p> <p>Koruma Şimdiki Tehlikeler: İnsan kaynaklı ve doğal tahribat.</p>					
Şimdiki Durum:			Koruma Derecesi: III. (Üç) Derece Arkeolojik Sit		
Sit Potansiyeli: Yüzey araştırması yapılabilir.			HAZIRLAYANLAR : TARİH: 11.11.2022 Onur YILDIRIM Arkeolog 		
Şimdiki Koruma: Herhangi bir koruma yoktur.			Dilsun AKÇEL Müze Araştırmacısı 		
Önerilen Koruma: Tescilinden sonra İlçe Jandarma Komutanlığına ve belediyesine bilgilendirme yapılması.			KONTROL EDEN: TARİH: 11.11.2022 Onur YILDIRIM Koruma Bölge Kurulu Müdür V. 		
<p style="text-align: center;">ESKİŞEHİR KÜLTÜR VARLIKLARINI KORUMA BÖLGE KURULU'NUN 19.01.2023 TARİH, 11312-SAYILI KARARI EKİDİR.</p> <p style="text-align: center;">ASLI GİBİDİR</p> <p style="text-align: center;">Rahime KARAOĞLU MURAT Bölge Kurulu Müdürü</p>			KURUL KARARLARI:		
			REVİZYON: GJURGEEAYK ONAYI: 		
Yayın Dizisi: -					
Gözlemler:					
