

T.C.
KÜLTÜR VE TURİZM BAKANLIĞI
ESKİŞEHİR KÜLTÜR VARLIKLARINI KORUMA BÖLGE KURULU

KARAR

Toplantı Tarih ve no: 19.01.2023 - 427
Karar Tarih ve no : 19.01.2023 - 11318

Toplantı Yeri
ESKİŞEHİR

Eskişehir İli, Tepebaşı İlçesi, Çalkara Mahallesi'nde, Çınar Mühendislik Müşavirlik A.Ş'nin 02.11.2022 tarih, 1248 sayılı başvurusu doğrultusunda yapılan arazi incelemesi kapsamında tespit edilen Kızıl Tepe Tümülüsü'nün tesciline esas hazırlanan bilgi ve belgelerin değerlendirilmesi istemine ilişkin Kurul Müdürlüğü uzmanlarının 21.11.2022 tarihli ve 1729809 sayılı yerinde inceleme raporu, konuyla ilgili faaliyeti etkilenen kurum görüşlerinin ve sit sınırlarının aktarıldığı kadastral krokinin iletilmesinin istendiği Kurul Müdürlüğü'nün 21.11.2022 tarihli ve 3170102 sayılı yazısı, ilgili kurum görüşlerinin iletildiği yazılar, Eskişehir Valiliğinin(Kadastro Müdürlüğü) 22.11.2022 tarih, 6938174, Kurul Müdürlüğü uzmanının 17.01.2023 tarih, 1843088 sayılı dosya inceleme raporu okundu, koordinatlı sit krokisi, sit sınırlarının aktarıldığı kadastral kroki, tescil fişi, fotoğrafları ve dosyası incelendi, yapılan görüşmeler sonucunda;

Eskişehir İli, Tepebaşı İlçesi, Çalkara Mahallesi'nde tespit edilen ve 2863 sayılı Kanun'un 6. Maddesi kapsamında korunması gerekli kültür varlıklarından olan alanın tashih edildiği şekliyle "Kızıl Tepe Arkeolojik Alanı" adıyla I.(Bir) Derece Arkeolojik sit olarak tesciline, alana ilişkin hazırlanan tescil fişi, koordinatlı sit sınırı krokisi ve sit sınırlarının aktarıldığı kadastral krokinin tashih edildiği şekliyle uygun olduğuna; söz konusu alanda Kültür Varlıklarını Koruma Yüksek Kurulu'nun Arkeolojik Sitler, Koruma ve Kullanma Koşullarına ilişkin 05.11.1999 tarih, 658 sayılı İlke Kararının ilgili hükümlerinin geçerli olduğuna ve bu hükümlerin geçiş dönemi koruma esasları ve kullanma koşulları olarak belirlenmesine, sit sınırları içerisinde güvenlik önlemlerinin ilgili kurumlarca alınmasına ve Kurulumuzdan izinsiz herhangi bir fiziki ve inşai müdahalede bulunulmamasına karar verildi.

D E V L E T

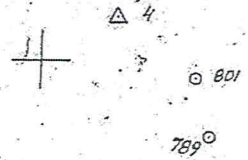
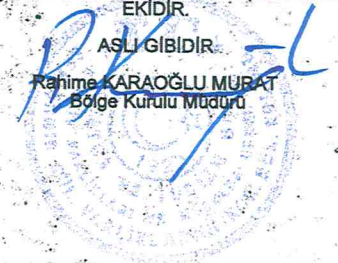
O R M A N I



İli: Eskişehir
İlçesi: Tepebaşı
Mahallesi: Çalkara

ESKİŞEHİR KÜLTÜR VARLIKLARINI
KORUMA BÖLGE KURULUNUN
19.01.2023 TARİH VE 11318 SAYILI KARARI
EKİDİR.

ASLI GİBİDİR
Rahime KARAOĞLU MURAT
Bölge Kurulu Müdürü



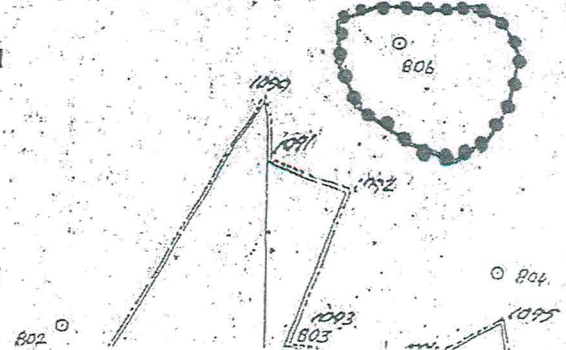
715

ESKİŞEHİR İLİ, TEPEBAŞI İLÇESİ, ÇALKARA MAHALLESİ
KIZIL TEPE ARKEOLOJİK ALANI
I.(BİR) DERECE ARKEOLOJİK SİT SINIRI

Eskişehir Kültür Varlıklarını Koruma Bölge Kurulu Müdürlüğü
'nün 21.11.2022 tarih ve 3170102 sayılı yazısı ekinde
gönderilen koordinatların Kadastro Pafası ile çakıştırılarak
oluşturulmuştur.22.11.2022

Akan UYAR
Kadastro Tek.

Akılma TCGA
Kontrol Mühendisi



KOORDİNATLI ARKEOLOJİK SİT SINIRI KROKİSİ



ESKİŞEHİR KÜLTÜR VARLIKLARINI
KORUMA BÖLGE KURULUNUN
19.01.2023 TARİH VE 11218 SAYILI KARARI
EĞİDİR.

ASLI GİBİDİR

Rahime K. BAĞÇLU MURAT
Bölge Kurulu Müdürü

İl	: Eskişehir
İlçe	: Tepebaşı
Mah.	: Çalkara
Pafta	: I24B2
Adı	: Kızıl Tepe Arkeolojik Alanı
Tür/Derece	: I. (Bir) Derece Arkeolojik Sit
Ölçek	: 1/Kroki
	: I. (Bir) Derece Sit Sınırı

I. (Bir) Derece Sit Sınırı Koordinat Listesi

ED50-6° DOM36

Nokta No	Y	X
1	278847.982	4428716.036
2	278840.105	4428701.720
3	278827.748	4428695.388
4	278809.276	4428701.312
5	278789.052	4428715.487
6	278781.625	4428732.417
7	278781.592	4428750.364
8	278798.274	4428756.169
9	278821.445	4428753.696
10	278833.958	4428754.988
11	278846.193	4428749.280
12	278852.814	4428734.806

ED50-3° DOM30

Nokta No	Y	X
1	535044.402	4427355.097
2	535037.012	4427340.527
3	535024.878	4427333.784
4	535006.221	4427339.082
5	534985.535	4427352.566
6	534977.544	4427369.233
7	534976.907	4427387.166
8	534993.381	4427393.527
9	535016.618	4427391.836
10	535029.078	4427393.547
11	535041.496	4427388.256
12	535048.599	4427374.015

AVRUPA KONSEYİ	KÜLTÜREL VARLIKLARI KORUMA ENVANTERİ K.V.K.E		SİT	ENVANTER NO:	
TÜRKİYE	ESKİŞEHİR KÜLTÜR VARLIKLARINI KORUMA BÖLGE KURULU			HARİTA NO:	
İli: Eskişehir	İlçesi: Tepebaşı	Mahalle veya Köyü: Çalkara Mahallesi	Pafta:	Ada:	Parsel:

Adı: Kızıl Tepe Arkeolojik Alanı

GENEL TANIM: Eskişehir ili, Tepebaşı ilçesi, Çalkara Mahallesi sınırları içerisinde, Çalkara Mahallesi'nin yaklaşık olarak 2550 metre güneydoğusunda yer almaktadır. Yapılan incelemede; Çalkara Mahallesi'nin güney yönünde bulunan dağ silsilesinin tepe kısmında hafif yükselti şeklinde bulunmaktadır. Yüzye az sayıda Geç ve Doğu Roma Dönemine ait seramik parçalarına rastlanılmıştır.

Koruma Şimdiki Tehlikeler: İnsan ve doğa erozyonu.

Şimdiki Durum: **Koruma Derecesi:** I. (Bir) Derece Arkeolojik Sit

Sit Potansiyeli: Yüze araştırması yapılabilir. **HAZIRLAYANLAR:** **TARİH:** 21.11.2022
Necdet BAYBOSTAN Arkeolog

Şimdiki Koruma: Herhangi bir koruma yoktur. **Dr. Özlem ÇAKAR KILIÇ** Arkeolog

Önerilen Koruma: Tescilinden sonra İlçe Jandarma Komutanlığına ve Muhtarlığına ilan yapılması.
ESKİŞEHİR KÜLTÜR VARLIKLARINI KORUMA BÖLGE KURULUNUN
19.01.2023 TARİH VE 11318 SAYILI KARARI
EKİDİR.
ASLI GİBİDİR
Rahime KARAOĞLU MURAT
Bölge Kurulu Müdürü

KONTROL EDEN: **TARİH:** 21.11.2022
Rahime KARAOĞLU MURAT
Koruma Bölge Kurulu Müdürü

KURUL KARARLARI:

Yayın Dizisi: **REVİZYON:** **GEEAYK ONAYI:**

Gözlemler: **Kurul İsmi:** EKVKBK
Kurul Karar Tarihi:
Kurul Karar No:

