

T.C.
KÜLTÜR VE TURİZM BAKANLIĞI
ESKİŞEHİR KÜLTÜR VARLIKLARINI KORUMA BÖLGE KURULU

KARAR

Toplantı Tarih ve no: 22.02.2023 - 429
Karar Tarih ve no : 22.02.2023 - 11408

Toplantı Yeri
ESKİŞEHİR

Eskişehir İli, Seyitgazi İlçesi, Örencik Mahallesi'nde ve Çevre, Şehircilik ve İklim Değişikliği İl Müdürlüğünün 19.12.2022 tarih, 5298312 sayılı yazısı doğrultusunda yapılan arazi incelemesi sonucunda Çabucak Arkeolojik Yerleşimi III.(Üç) Derece Arkeolojik sitesi olarak tescilli alan sınırlarının ve derecesinin güncellenmesine ilişkin yeniden hazırlanan bilgi ve belgelerin değerlendirilmesinin istendiği Kurul Müdürlüğü uzmanlarının 02.01.2023 tarih, 1812745 sayılı raporu ve ekleri, alana ilişkin güncel Kadastral Krokinin istendiği Kurul Müdürlüğünün 16.03.2022 tarih, 2303542 sayılı yazısı, Eskişehir Valiliğinin (Kadastro Müdürlüğü) 02.01.2023 tarih, 3330157 sayılı yazısı, Kurul Müdürlüğü uzmanlarının 20.02.2023 tarih ve 1902398 sayılı dosya inceleme raporu okundu, tescil fişi, koordinatlı sit sınırı krokisi, sit sınırlarının işaretlendiği kadastral kroki, fotoğrafları ve dosyası incelendi, yapılan görüşmeler sonunda;

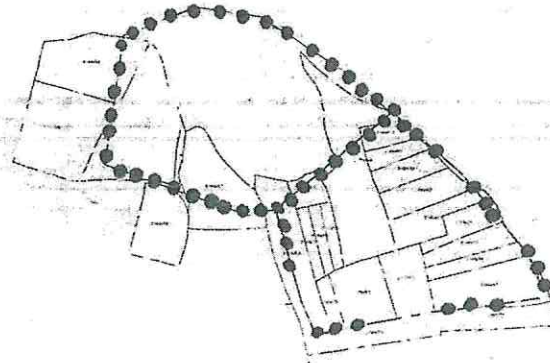
Eskişehir İli, Seyitgazi İlçesi, Örencik Mahallesi'nde yer alan ve Eskişehir Kültür Varlıklarını Koruma Bölge Kurulunun 12.06.2020 tarih, 8588 sayılı Kararı ile III.(Üç) Derece Arkeolojik Site olarak tescilli Çabucak Arkeolojik Yerleşimi'nin sit sınırlarının I.(Bir) ve III.(Üç) Derece Arkeolojik site olarak güncellenmesine ilişkin hazırlanan güncel tescil fişi, koordinatlı sit sınırı krokisi ve sit sınırlarının aktarıldığı kadastral krokinin uygun olduğuna, söz konusu alanda Kültür Varlıklarını Koruma Yüksek Kurulu'nun Arkeolojik Sitler, Koruma ve Kullanma Koşullarına ilişkin 05.11.1999 tarih, 658 sayılı İlke Kararının ilgili hükümlerinin geçerli olduğuna ve hazırlanan geçiş dönemi koruma esasları ve kullanma şartlarının uygun olduğuna, sit sınırları içerisinde güvenlik önlemlerinin ilgili kurumlarca alınmasına ve 2863 sayılı Kanun ve ilgili mevzuat kapsamında gerekli izinler alınmadan herhangi bir fiziki ve inşai müdahalede bulunulmamasına karar verildi.

KOORDİNATLI ARKEOLOJİK SİT SINIRI KROKİSİ

ESKİŞEHİR İLİ, SEYİTGAZİ İLÇESİ, ÖRENCİK MAHALLESİ
ÇABUCAK ARKEOLOJİK YERLEŞİMİ
..... I.(BİR) DERECE ARKEOLOJİK SİT SINIRI
..... III.(ÜÇ) DERECE ARKEOLOJİK SİT SINIRI

I. DERECE SİT ALANINDA KALAN PARSELLER	
3189/49	KISMEN
3189/50	KISMEN
3189/51	KISMEN
3189/52	KISMEN
3189/53	KISMEN
3189/57	KISMEN
3189/58	KISMEN
3189/59	KISMEN
3189/98	KISMEN
3189/274	KISMEN(MERA)

III. DERECE SİT ALANINDA KALAN PARSELLER	
3189/53	KISMEN
3189/54	TAMAMI
3189/55	TAMAMI
3189/56	TAMAMI
3189/57	KISMEN
3189/58	KISMEN
3189/59	KISMEN
3189/60	TAMAMI
3189/61	TAMAMI
3189/62	KISMEN
3189/63	KISMEN
3189/64	KISMEN
3189/65	KISMEN
3189/66	KISMEN
3189/67	KISMEN
3189/68	KISMEN
3189/69	KISMEN



ESKİŞEHİR KÜLTÜR VARLIKLARINI
KORUMA BÖLGE KURULUNUN
22.02.2023 TARİH VE 11408 SAYILI KARARI
EKİDİR.

ASLI GİBİDİR

Rahime KARAOĞLU MURAT
Bölge Kurulu Müdürü



KOORDİNATLI ARKEOLOJİK SİT SINIRI KROKİSİ



İl	: Eskişehir
İlçe	: Seyitgazi
Mah.	: Örencik
Pafta	: J25-A2
Adı	: Çabucak Arkeolojik Yerleşimi
Tür/Derece	: I. (Bir) ve III. (Üç) Derece Arkeolojik Sit
Ölçek	: 1/Krokî
	: I. (Bir) Derece Sit Sınırı
	: III. (Üç) Derece Sit Sınırı

I. (Bir) ve III. (Üç) Derece Sit Sınırı Koordinat Listesi ED50-6° DOM36

Nokta No	Y	X
1	289197,733	4363331,941
2	289224,348	4363494,372
3	289313,892	4363525,700
4	289394,113	4363511,777
5	289492,078	4363442,434
6	289550,976	4363386,379
7	289407,311	4363288,974
8	289373,159	4363262,763

Nokta No	Y	X
1	289407,311	4363268,974
2	289550,976	4363386,379
3	289637,446	4363307,116
4	289717,314	4363204,675
5	289736,665	4363152,812
6	289651,274	4363143,678
7	289596,607	4363137,697
8	289451,428	4363114,648
9	289434,948	4363157,528

I. (Bir)ve III. (Üç) Derece Sit Sınırı Koordinat Listesi ED50-3° DOM30

Nokta No	Y	X
1	557566,527	4362695,938
2	557567,728	4362859,156
3	557676,176	4362893,440
4	557758,811	4362882,192
5	557657,021	4362816,147
6	557917,747	4362762,083
7	557778,071	4362639,976
8	557744,145	4362632,653




Nokta No	Y	X
1	557778,071	4362639,976
2	557917,747	4362762,083
3	558006,798	4362685,741
4	558090,022	4362660,016
5	558111,085	4362531,827
6	558096,043	4362523,184
7	557917,014	4362515,068
8	557827,289	4362487,209
9	557809,394	4362525,514

ESKİŞEHİR KÜLTÜR VARLIKLARINI
KORUMA BÖLGE KURULUNUN
22.02.2023 TARİH VE 1408 SAYILI KARARI
EKİDİR.

ASLI GİBİDİR

Rahime KARACALI MURAT
Bölge Kurulu Başkanı



AVRUPA KONSEYİ	KÜLTÜREL VARLIKLARI KORUMA ENVANTERİ K.V.K.E		SİT	ENVANTER NO:	
TÜRKİYE	ESKİŞEHİR KÜLTÜR VARLIKLARINI KORUMA BÖLGE KURULU			HARİTA NO:	
İli: Eskişehir	İlçesi: Seyitgazi	Mahalle veya Köyü: Örencik Mahallesi	Pafta:	Ada:	Parsel:
Adı:	Çabucak Arkeolojik Yerleşimi				
GENEL TANIM: Eskişehir ili, Seyitgazi ilçesi, Örencik Mahallesi sınırları içerisinde Meşecik Mevkiinde, Örencik Mahallesi'nin yaklaşık olarak 1450 metre güneydoğusunda yer almaktadır. Alan sınırları içerisinde prehistorik dönemlere tarihlenen seramik parçaları ve dilgi ve keskiler ile bir adet bazalt ezgi taşı tarafımızca görülmüştür. Alanın ortasında yer alan doğal tepelik kısmın doğusu ve güneydoğu bölümünde daha çok geç döneme ait seramik ve günlük kullanım kap parçaları yoğunlaşmaktadır.					
Koruma Şimdiki Tehlikeler: İnsan ve doğa erozyonu.					
Şimdiki Durum:			Koruma Derecesi: I. (Bir) ve III.(Üç) Derece Arkeolojik Sit		
Sit Potansiyeli: Yüzey araştırması yapılabilir.			HAZIRLAYANLAR: TARİH: 02.01.2023		
Şimdiki Koruma: Herhangi bir koruma yoktur.			Necdet BAYBOSTAN Arkeolog 		
			Dr. Özlem ÇAKAR KILIÇ Arkeolog 		
Önerilen Koruma: Tescilinden sonra İlçe Jandarma Komutanlığına ve Muhtarlığına ilan yapılması. ESKİŞEHİR KÜLTÜR VARLIKLARINI KORUMA BÖLGE KURULUNUN 22.02.2023 TARİH VE 11408 SAYILI KARARI EKİDİR.			KONTROL EDEN: TARİH: 02.01.2023		
ASLI GİBİDİR Rahime KARAOĞLU MURAT Bölge Kurulu Müdürü 			Rahime KARAOĞLU MURAT Koruma Bölge Kurulu Müdürü V.		
Yayın Dizisi: -			KURUL KARARLARI:		
Gözlemler:		Kurul İsmi: EKVKBK	REVİZYON: GEEAYK ONAYI:		
		Kurul Karar Tarihi: 12.06.2020			
		Kurul Karar No: 8588			

