



T.C.
KÜLTÜR VE TURİZM BAKANLIĞI
ÇANAKKALE KÜLTÜR VARLIKLARINI KORUMA BÖLGE KURULU
K A R A R

Toplantı Tarihi ve No : 19.12.2022 / 376
Karar Tarihi ve No : 19.12.2022 / 8547

17.00.1191
Toplantı Yeri
ÇANAKKALE

Çanakkale İli, Merkez İlçesi, Karacaören Köyü'nde yer alan, Çanakkale Kültür ve Tabiat Varlıklarını Koruma Bölge Kurulu'nun 23.03.2010 tarih ve 4814 sayılı kararı ile Edirne KTVKK'nın 09.09.1988 tarih ve 79 sayılı kararı ile tescil edilen tabyaların tescillerinin devamına karar verilen, Kurulumuzun 21.01.2013 tarih ve 706 sayılı kararı ile Cezayirli Gazi Hasan Paşa Çeşmesi ile Geç Dönem Mezarlığının tescil edilmesine, tescil fişinin uygun olduğuna karar verilen; mülkiyeti maliye hazinesi adına kayıtlı olup, Millî Savunma Bakanlığına tahsisli, eski: 577 yeni: 153 ada, 2 parseldeki taşınmazda "Sahil Destek Tesisi/ Karakol Binası yapımı amaçlı imar durum talebinin iletildiği T.C. Çanakkale İl Özel İdaresi, İmar ve Kentsel İyileştirme Müdürlüğü'nün 17.08.2022 tarih ve E-50472007-754-36837 sayılı yazı ve ekleri, T.C. Deniz Kuvvetleri Komutanlığı, Kuzey Deniz Saha Komutanlığı, Çanakkale Boğaz Komutanlığı'nın 22.11.2022 tarih ve O-55348480-420.01-3415585 sayılı yazısı ile 14/12/2022 tarih ve 1776348 sayılı uzman raporu okundu, ilgili dosyası incelendi, yapılan görüşmeler neticesinde:

Çanakkale İli, Merkez İlçesi, Karacaören Köyü'nde yer alan, mülkiyeti maliye hazinesi adına kayıtlı olup, Millî Savunma Bakanlığına tahsisli, tescilli eski: 577 yeni: 153 ada, 2 parseldeki taşınmazla yönelik alınan 23.03.2010 tarih ve 4814 sayılı kurul kararında: "...09.09.1988 tarih ve 79 sayılı kararıyla taşınmaz kültür varlığı olarak tescil edilen tabyaların tescilinin devamına..." karar verilmesine rağmen, bahse konu kararın atıfta bulunduğu Edirne KTVKK'nın 09.09.1988 tarih ve 79 sayılı kararında Nara Tabya'nın bireysel bir tescil kararının bulunmadığı görüldüğünden herhangi bir hukuki çelişkiye mahal vermemek adına anılan ibarenin iptaline;

- İptal edilen bölüme: "...mülkiyeti maliye hazinesi adına kayıtlı olup, Millî Savunma Bakanlığına tahsisli olan 1 derece arkeolojik sit alanı ve 1 grup tescilli 153 ada 1 parselde az bir bölümü, 153 ada, 2 parselde ise tamamına yakını kalan Nara Tabya'nın taş inşa malzemesi, kurgusu, tarihsel ve mahalli özellikleri ile Son Dönem Osmanlı Mimarisi özelliklerini göstermesi sebebiyle 2863 sayılı Kanun'un 6'ncı maddesinde tanımlı yapılan kustasları taşıdığı tespit edildiğinden, aynı Kanun'un 7'nci maddesi kapsamında korunması gerekli taşınmaz kültür varlığı olarak tescil edilmesine, koruma grubunun Korunması Gerekli Taşınmaz Kültür Varlıklarının Yapı Esasları Ve Denetimine Dair Yönetmelik'in 5'inci maddesi kapsamında 1 grup olarak belirlenmesine; kararımız eki 1/2000 ölçekli korunma alanı haritasının uygun olduğuna; tabyayı korumaya, yaşatmaya, gelecek kuşaklara aktarmaya yönelik 05.11.1999 tarih ve 660 sayılı ilke kararı kapsamında hazırlanacak röle ve çizimi ile restitüsyon ve restorasyon projelerinin Kurulumuza sunulmasına..." ibaresinin eklenmesine;
- 153 ada, 2 parselde Kurulumuzun 21.01.2013 tarih ve 706 sayılı kararı ile tescil edilen Cezayirli Gazi Hasan Paşa Çeşmesi ve Osmanlı Mezarlığının koruma grubunun Korunması Gerekli Taşınmaz Kültür Varlıklarının Yapı Esasları Ve Denetimine Dair Yönetmelik'in 5'inci maddesi kapsamında 1 grup olarak belirlenmesine; Cezayirli Gazi Hasan Paşa'nın düzenlenen vakfiye kaydında bahsedilen cami, tekke, hamam, kayu vd. yapıların kalıntılarının tescilli çeşme ve mezarlığın çevresinde yayılım göstermesi sebebiyle kararımız eki 1/2000 ölçekli haritada sınırları belirlenen alanın 1 derece arkeolojik sit alanı olarak tescil edilmesine; sunulan tescil fişinin uygun olduğuna; tescil edilen sit alanına yönelik Geçiş Dönemi Koruma Esasları ve Kullanma Şartlarının "05.11.1999 tarih ve 658 sayılı ilke kararının 1 derece arkeolojik sit alanlarına yönelik hükümleri geçersizdir." şeklinde belirlenmesine;

ASLI GİBİDİR

ASLI GİBİDİR



T.C.
KÜLTÜR VE TURİZM BAKANLIĞI
ÇANAKKALE KÜLTÜR VARLIKLARINI KORUMA BÖLGE KURULU
K A R A R

Toplantı Tarihi ve No : 19.12.2022 / 376
Karar Tarihi ve No : 19.12.2022 / 8547

17.00.1191
Toplantı Yeri
ÇANAKKALE

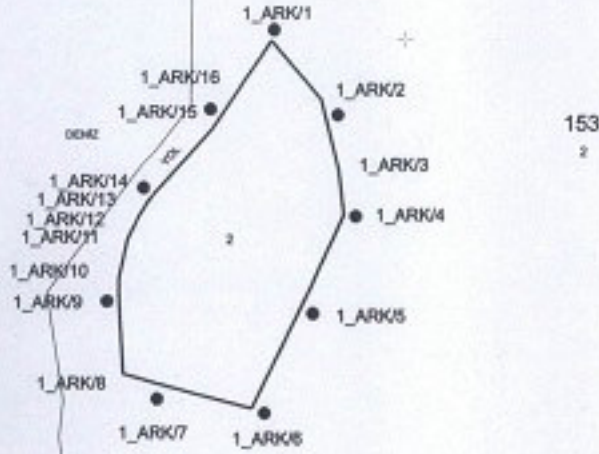
2/2

- Tescil edilen tabyanın korunma alanı ve tescil edilen sit alanı sınırları dışında kaldığından, milli güvenlik amacına yönelik 153 ada, 2 parselin kararımız ekinde konum ve koordinatları belirtilen bölümüne, Sahil Destek Tesisi/ Karakol Binası amaçlı imar durumu düzenlenmesinde Kurulumuzca herhangi bir sakınca bulunmadığına karar verildi.

ASLI GİBİDİR

ÇANAKKALE İLİ, MERKEZ, KARACAÖREN KÖYÜ, 153 ADA, 2 PARSELDE YER ALAN
NARA BABA 18. YÜZYIL OSMANLI YERLEŞİM ALANI
1.DERECE ARKEOLOJİK SİT HARİTASI

2000



BYG GÜNDÜR
19.12.2022

(Handwritten signatures)

— KADASTRAL PARSEL SINIRI
●●● 1.DERECE ARKEOLOJİK SİT ALANI SINIRI

1.DERECE ARKEOLOJİK SİT ALANI SINIR KOORDİNATLARI

Nokta No	Y	X	Nokta No	Y	X
1_ARK/1	449557.685	4449999.624	1_ARK/2	449573.520	4449961.282
1_ARK/3	449579.248	4449958.856	1_ARK/4	449590.932	4449945.042
1_ARK/5	449598.670	4449918.425	1_ARK/6	449552.455	4449984.463
1_ARK/7	449533.453	4449889.315	1_ARK/8	449511.527	4449995.279
1_ARK/9	449509.927	4449920.987	1_ARK/10	449509.961	4449925.381
1_ARK/11	449512.525	4449937.121	1_ARK/12	449513.321	4449909.023
1_ARK/13	449518.267	4449945.013	1_ARK/14	449518.597	4449943.365
1_ARK/15	449539.221	4449972.051	1_ARK/16	449549.096	4449987.524

ITR/96-3.DERECE

Çanakkale KVKBK'nun...19.12.2022
Gün ve...8567... Sayılı karar
okidir.

ASLI GIBİDİR
E. Çağrı ESİRGEMEZ
Koruma Bölge Kurulu Müdürü

(Handwritten signature)
Mehmet ABAY
Harita Mühendisi
Ç.Kale K.V.K.B.K.Meliğü

ÇANAKKALE İLİ, MERKEZ, KARACAÖREN KÖYÜ, 153 ADA, 1 VE 2 PARSELLERDE YER ALAN,
KORUNMASI GEREKLİ TAŞINMAZ KÜLTÜR VARLIĞI (NARA TABYASI) İLİŞKİN,
KORUNMA ALANI HARİTASI

2000

153
2



— KADASTRAL PARSEL SINIRI

●●●●●●●●●● KORUNMA ALANI SINIRI

KORUNMA ALANI SINIR KOORDİNATLARI

Notla No	Y	X	Notla No	Y	X
K1	449269.207	4451462.965	K2	449406.443	4451458.827
K2	449426.000	4451464.096	K4	449447.247	4451444.898
K3	449474.209	4451444.963	N5	449462.609	4451444.272
K7	449494.942	4451442.287	N8	449494.281	4451436.884
K9	449505.104	4451427.733	K10	449529.777	4451412.875
K11	449534.433	4451404.857	K12	449534.684	4451384.792
K13	449520.262	4451381.522	K14	449528.414	4451372.423
K15	449527.454	4451388.968	K16	449517.184	4451356.933
K17	449512.268	4451383.879	K18	449516.189	4451348.694
K19	449496.328	4451330.837	K20	449497.298	4451328.939
K21	449486.181	4451324.908	K22	449484.625	4451327.557
K23	449476.768	4451321.944	K24	449485.724	4451323.475
K25	449467.489	4451325.507	K26	449475.963	4451321.707
K27	449461.226	4451343.503	K28	449461.208	4451326.574
K29	449411.525	4451362.352	K30	449420.962	4451326.070
K31	449364.583	4451419.085	K32	449410.960	4451376.405
K33	449258.425	4451425.077	K34	449362.216	4451422.920
K35	449258.480	4451437.964	K36	449337.101	4451429.311
K37	449258.583	4451435.140	K38	449335.533	4451441.723
K39	449263.425	4451400.585	K40	449330.897	4451457.270
K41	449263.827	4451402.113	K42	449303.851	4451461.466
K43					

İZMİR İLİ DEREĞE

LYBUNDIR
19.12.2022
Amulya
A. Kaya
C. O. A.
M. A.

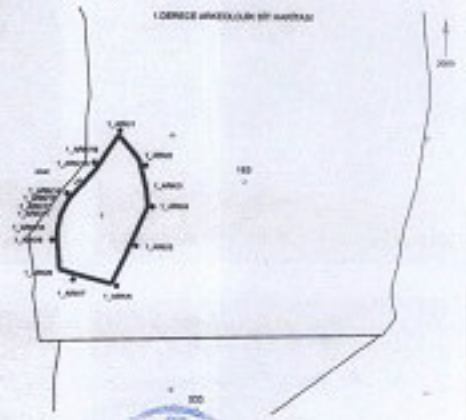


Çarınabile İYİDİR Kurultu... 19.12.2022
Gün ve 5.52.3... Sayılı karar
özdür.

Mehmet ABAY
Harita Mühendisi
Ç.Kale KVK B. Müdürlüğü

AVRUPA KONSEYİ	DOĞAL VE KÜLTÜREL VARLIKLARI KORUMA ENVANTERİ D.K.V.K.E.		SİT	ENVANTER NO:
TÜRKİYE	KÜLTÜR VARLIKLARI VE MÜZELER GENEL MÜDÜRLÜĞÜ			HARİTA NO:
İLİ:	İLÇESİ:	MAHALLE KÖY	KADASTRO	
ÇANAKKALE	MERKEZ	MEVKİİ: KARACAÖREN KÖYÜ	PAFTA ADA PARSEL: 153 ADA 2 PARSEL	
ADI: NARA BABA 18 YÜZYIL OSMANLI YERLEŞİMİ				
GENEL TANIM: Cezayirli Gazi Hasan Paşa'nın düzenlenen vakfiye kaydına göre Nara Mevkii'nde cami, tekke, haram ve çeşmeler yapıldığı bilinmektedir. Bu yerleşim yerine ilişkin dönemine uygun yegâne gösel Choiseul-Gouffier'in seyahatnamesindeki gravürdür. Cezayirli Gazi Hasan Paşa'nın H. 20 Ramazan 1191 / M. 22 Ekim 1777 tarihinde Tersane-i Hümayun kados E's-seyyid Hafız İsmail Efendi tarafından onaylanan ilk vakfiyesine göre Nara'da cami ve zavieden başka, çeşme, hamam gibi yapıların da Hasan Paşa'nın vakif ve akarları arasında bulunduğu belirtilir. Prof. Dr. Zekiye UYSAL, makalesinde bu alanda bulunan cami, zaviye (tekke) ve derviş odaları, hamam ve çeşmelerin yapım tarihlerine yönelik değerlendirmelerde bulunmuştur. Günümüze kalmışları ulaştığı olan yerleşim yerine ait kuyular, çeşme kalıntıları, hazire alanı yerinde tespit edilebilmektedir.				
ŞİMDİKİ DURUMU: Maliye Hazinesi				
SİT POTANSİYELİ: 1 Derece Arkeolojik Sit				
ŞİMDİKİ KORUMA: Herhangi bir koruma işlemi bulunmamaktadır			KORUMA DERECESESİ: 1 Derece Arkeolojik Sit Alanı	
ŞİMDİKİ TEHLİKELER: Bakımsızlık, bitkilermeler.			HAZIRLAYANLAR: Mirza ÇIRAK Mehmet ABAY	
ÖNERİLEN KORUMA: 1 derece arkeolojik sit alanı olarak tescil edilerek 2863 sayılı Kanun ve Kültür ve Tabiat Varlıklarını Koruma Yüksek Kurulu'nun 05.11.1999 tarih ve 658 sayılı ilke karar doğrultusunda korunması			Sanat Tarihçisi <i>Mirza</i> Harita Mühendisi <i>Leidy</i>	
GÖZLEMLER:			KONTROL EDEN: E. Çiğdem ESİRGEZ Kültür Varlıklarını Koruma Kurulu Başkanı	
YAYIN DİZİN: Choiseul-Gouffier, Le Comte de, Voyage Pittoresque de la Grece, T.I. Paris 1782, T.II, premiere partie, Paris 1809; T.II, deuxième partie, Paris 1822; T.II, Nouvelle edition, Paris 1825. Prof. Dr. Zekiye UYSAL, (2016). "Cezayirli Gazi Hasan Paşa'nın Çanakkale Civarındaki Eserleri", Çanakkale Araştırmaları Türk Yılı, S: 21, ss. 47-78.			ALINAN KARARLAR:	
			REVİZYON:	
			ONAY: <i>[Signatures]</i>	

HARİTALAR – FOTOĞRAFLAR




Çanakkale KVKBK'nun 19.12.2022
Gün ve 8242... Sayılı karar
kudür.





Mosque de Nagara



ASEL GIBİDİR
E. Çağrı ESİRGEMEZ
Korunma Bölge Kurulu Müdürü

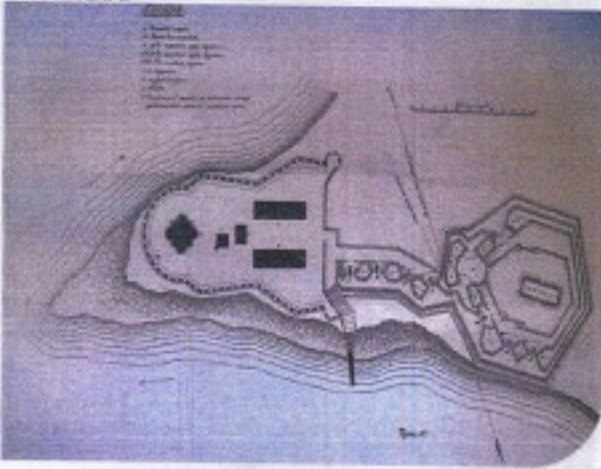
Çanakkale KVKBK'nun 19.12.2022
Gün ve 8547 Sayılı karar
okidir.

AVRUPA KONSEYİ	KÜLTÜREL VARLIKLARI KORUMA ENVANTERİ	D.K.V.K.E.	ANIT	ENVANTER NO:
TÜRKİYE				HARİTA NO:
İLİ: ÇANAKKALE	İLÇESİ: MERKEZ	MAHALLE KÖYÜ: KARACAÖREN KÖYÜ		ANITSAL
SOKAK VE KAPI NO:		KADASTRO PAFTA: ADA: 153 PARSEL: 2		ÇEVRESEL
ADI: NARA TABYASI	YAPTIRAN:	YAPAN:	MİMARİ ÇAĞI: SON DÖNEM OSMANLI (ÜSLUP)	ANITSAL
	YAPIM TARİHİ:	KITABE:	VAKFIYE:	1 GRUP

GENEL TANIM: Nara Kalesi'nin doğusunda yedi bonet ve aralarında sekiz top alanında oluşan Son Dönem Osmanlı askeri tahkimat yapısıdır.

KORUMA DURUMU	A	İYİ	TAŞIYICI YAPI	A	DIŞ YAPI	A	ÜST YAPI	A	İÇ YAPI	A	SÜSLEM ELEMENLARI	A	RUTUBET	A	YOK
C	B	ORTA	B	B	B	B	B	B	B	B	B	B	C	B	İZİ VAR
	C	FENA	C	C	C	C	C	C	C	C	C	C	C	C	ÖNEMLİ

HARİTA PLANI:



FOTOĞRAF



TESCİLE KÖNÜ TAŞINMAZ

GÖZLEMLER: Günümüzde askeri malzemelerin depolarında tabya bakımsız bir haldedir.

BUGÜNKÜ SAHİBİ:	MALİYE HAZİNESİ	BAKIMINDAN SORUMLU OLMASI GEREKEN KURULUŞ: MİLLİ SAVUNMA BAKANLIĞI
-----------------	-----------------	--

YAPILAN ONARIMLAR: Yapıda bilinen bir onarım bulunmamaktadır.

AYRINTILI TANIM:

Nara Burnu'nda Nara Kalesi'nin doğu bölümünde bulunan taş kaplı yedi bonet ile berilern arasındaki sekiz top alanından oluşmaktadır. Düzensiz beşgen biçimindeki bonet ve top mevzî taş yapılarının üzerleri toprakla örtülerek paralıyıcı mermilere karşı daha mukim hale getirilmiştir. Tabya deniz seviyesinden 10 ft yükseklikte, parapetleri ise 15 ft. Yüksekliktedir. Zemin seviyesinin üstünde yer alan bonet ve tabyalara rampalar ile ulaşım sağlanmaktadır. Ortadaki top raylı dönerli sisteme sahiptir. Tabyanın inşasına 1852 yılında Kırım Savaşı esnasında başlanmış, 1888 yılına kadar geçen 26 süre içerisinde birçok kez planı değişmiştir. Kitabesi bulunmayan tabyanın Anadolu Mecidiye Tabyasına olan benzerliğinden dolayı Sultan Abdülmecid tarafından yaptırıldığı daha sonra ise II Abdülhamid tarafından yenilediği düşünülmektedir.

TEKNİK BİLGİLER	SU	ELEKTRİK	ISITMA	KANALİZASYON
-----------------	----	----------	--------	--------------

ORJİNAL KULLANIMI: TABYA

BUGÜNKÜ KULLANIMI: METRUK

ÖNERİLEN KULLANIMI:

HAZIRLAYANLAR:

Haris Mühürsü
Haris Mühürsü

Mirza CİRAC
Mirza CİRAC
Sanat Tarihçisi

Murat Haris (2013). "Çanakkale Boğazı (Bahar-ı Sefid Boğazı) Savunma Sistemi 1770-1918" Hacettepe Üniversitesi Sosyal Bilimler Üniversitesi, Tarih Ana Bilim Dalı, Doktora Tezi, Ankara.
Yunus Acıoğlu (2016). "Çanakkale Tabyaları" Sınav Tarih Dergisi, Cilt XXV, Sayı 1, ss. 1-57.
Choiseul-Gouffier, Le Comte de, Voyage Pittoresque de la Grèce, T.I. Paris 1782, T.II, première partie, Paris 1809; T.II, deuxième partie, Paris 1822; T.II, Nouvelle édition, Paris 1825.

Çanakkale KWBKTrun
Gün ve... 2543... Sayılı karar
çidir.

19.12.2022

EKLER:

RAFOR	X
FOTOĞRAF	X
RÖLÖVE PROJESİ	
RESTORASYON PROJESİ	
HARİTA	
KROKİ	X
KITABE	
VAKFIYE	

KONTROL EDEN:

E. Çağınan ESİRGEZ
E. Çağınan ESİRGEZ
Kültür Varlıkları Kurumu Müdürü



ASLİ FİBİDİR
E. Çağınan ESİRGEZ
Kültür Varlıkları Kurumu Müdürü

KURUL ONAYI NO:

Y. Ç. Ç.
A. Ç. Ç.
A. Ç. Ç.

REVİZYON

KURUL KARARLARI:



ASLI GIBI DIR
E. ÇAKIR BİRGEMEZ
Konya Bölge Kırgeç Müdürü

Çanaklı Köyü... 19.12.2022
Gün ve... 2543... Sayılı karar
dır.