

**T.C.**  
**KÜLTÜR VE TURİZM BAKANLIĞI**  
Kayseri Kültür Varlıklarını Koruma Bölge Kurulu

**KARAR**

**Toplantı no ve tarih:** 384 - 29.03.2023  
**Karar no ve tarih :**6821 - 29.03.2023

**Toplantı Yeri**  
**KAYSERİ**

Niğde ili, Merkez ilçesi, Taşlıca Köyü, 122 ada, 1 parselde Niğde Müze Müdürlüğü uzmanlarınca yapılan incelemede tespit edilen kaya oyma mekanların tescilinin değerlendirilmesine yönelik Niğde İl Kültür ve Turizm Müdürlüğü'nün 09.01.2023 tarihli ve E-3355982 sayılı yazısı ile Niğde ili, Merkez ilçesi, Taşlıca Köyünde bulunduğu belirtilen yeraltı şehrinin incelenmesi istemine yönelik Kültür Varlıkları ve Müzeler Genel Müdürlüğü'nün 12.01.2023 tarihli ve E.3374260 sayılı yazısı gereği yapılan incelemelerde, Niğde ili, Merkez ilçesi, Taşlıca Köyünde, özel mülkiyet adına kayıtlı 121 ada, 3, 4, 5, 6 parseller ile 122 ada, 1 parselin bir kısmı üzerinde tespit edilen ve "**Taşlıca Yeraltı Kaya Oyma Mekanları**" olarak adlandırılan alanın I. (birinci) derece arkeolojik sit alanı olarak tescili konusunun Koruma Bölge Kurulunda değerlendirilmesi istemine yönelik Koruma Bölge Kurulu Müdürlüğü uzmanlarının 06.02.2023 tarih, 1880478 sayılı yerinde inceleme raporu, konuya ilişkin Niğde İl Kültür ve Turizm Müdürlüğü'nün 09.02.2023 tarih, E.3473235 sayılı, Nevşehir Çevre, Şehircilik ve İklim Değişikliği İl Müdürlüğü'nün 31.01.2023 tarih, E.5657537 sayılı, Niğde Çevre, Şehircilik ve İklim Değişikliği İl Müdürlüğü'nün 13.02.2023 tarih, E.5736206 sayılı, Enerji ve Tabii Kaynaklar Bakanlığı, Maden ve Petrol İşleri Genel Müdürlüğü'nün 13.02.2023 tarih, E.2023077146 sayılı, Kültür ve Turizm Bakanlığı Yatırım ve İşletmeler Genel Müdürlüğü'nün 13.02.2023 tarih, E.3477582 sayılı, Niğde İl Tarım ve Orman Müdürlüğü'nün 14.02.2023 tarih, E.8907169 sayılı, Devlet Su İşleri 4. Bölge Müdürlüğü'nün 07.03.2023 tarih, E.3222716 sayılı görüş yazıları ile Koruma Bölge Kurulu Müdürlüğü uzmanının 23.03.2023 tarih, 1960502 sayılı dosya inceleme raporu okundu, açıklamaları dinlendi, dosyasındaki bilgi ve belgeler incelendi, yapılan görüşme sonucunda;


Niğde ili, Merkez ilçesi, Taşlıca Köyünde, özel mülkiyet adına kayıtlı 121 ada, 3, 4, 5, 6 parseller ile 122 ada, 1 parselin bir kısmı üzerinde tespit edilen ve "**Taşlıca Yeraltı Kaya Oyma Mekanları**" olarak adlandırılan alanın 2863 sayılı Kanunun 6. Maddesi kapsamına giren özellikler taşıdığı anlaşıldığından I.(birinci) derece arkeolojik sit alanı olarak tescil edilmesine;


- Bu doğrultuda hazırlanan kararımız eki 1/1000 ölçekli koordinatlı kadastral harita ile sit fişinin uygun olduğuna,
- Sit sınırlarının isabet ettiği 121 ada, 3, 4, 5, 6 parseller ile 122 ada, 1 parselin pafta, fen klasörü ve tapu kütüğü beyanlar hanesine "**bir kısmı I.(birinci) derece arkeolojik sit alanıdır**" şerhinin; ilgili tapu ve kadastro müdürlüklerince verilmesi ve işlem sonucuna ilişkin bilgi ve belgelerin Koruma Bölge Kurulu Müdürlüğüne iletilmesine,
- Sit sınırları içerisinde Kültür ve Tabiat Varlıklarını Koruma Yüksek Kurulu'nun 05.11.1999 gün ve 658 sayılı ilke kararının I. (birinci) derece arkeolojik sit alanına ilişkin 1. Maddesinde belirtilen Koruma ve Kullanma Koşullarının geçerli olduğuna, sit alanına ilişkin ilgili kurumlar tarafından süresi içinde Koruma Amaçlı İmar Planı hazırlanmasına,
- Alan içerisindeki yeraltı kaya oyma mekanların iç kısmının taş, toprak, çöp vb malzemelerde dolu olması, bazı kısımlarının taşlarla örülerek kapatılmış olması nedeniyle incelenemediğinden yayılım alanının saptanarak sınırlarının ne kadar devam ettiğinin anlaşılabilmesi için ilgili Müze Müdürlüğü tarafından sınır tespitine yönelik temizlik çalışması yapılmasına ve çalışma sonucuna ilişkin hazırlanacak bilgi ve belgelerin Koruma Bölge Kuruluna iletilmesine,
- Sit alanında tahribata neden olunmaması için alanın belli aralıklarla kolluk kuvvetlerince kontrolünün sağlanmasına karar verildi.

**ASLI GİBİDİR**

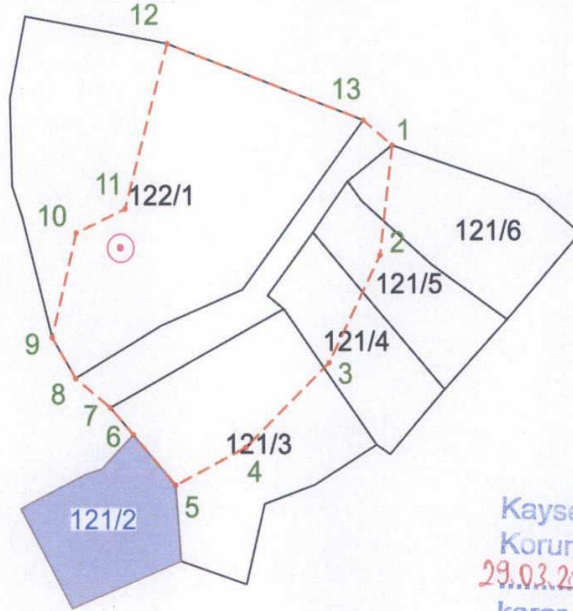
AVRUPA KONSEYİ	DOĞAL VE KÜLTÜREL VARLIKLARI KORUMA ENVANTERİ	D.K.V.K.E	SİT	ENVANTER NO: 163
TÜRKİYE	KÜLTÜR VARLIKLARI VE MÜZELER GENEL MÜDÜRLÜĞÜ			HARİTA NO:
İLİ: NİĞDE	İLÇESİ: MERKEZ	MAHALLE KÖY: TAŞLICA KÖYÜ		KADASTRO:
	Mevki:			PAFTA:
ADI: TAŞLICA YERALTI KAYA OYMA MEKANLARI			ADA:	122 ADA, 1 PARSEL 121 ADA, 3, 4, 5, 6 PARSELLER
<p><b>GENEL TANIM:</b> Taşlıca Köyünün merkezinde, 121 ada, 2 parselde bulunan ve korunması gerekli taşınmaz kültür varlığı olarak tescilli "Taşlıca Köyü Kilise Kalıntısı"nın kuzeydoğu bitişiginden itibaren kuzey ve kuzeydoğu yönünde uzanmaktadır. Güncel yapı kalıntılarının bulunduğu 122 ada, 1 parselin kuzey yönünden düzgün yuvarlık kemeri bir açıklıktan sağlanan kaba yonu taşlarla örülmüş bir girişe sahip, bir kısmı sağlam vaziyette günümüze ulaşan taş basamaklarla geçiş sağlanan yeraltı kaya oyma mekanları içeride birkaç galeriye ayrılmaktadır. Mekanların büyük bir bölümü bir insanın eğilerek geçebileceği yüksekliktedir. Bazı mekanlar arasındaki geçişler koridorlar vastasıyla sağlanmaktadır. Bazı geçişlerin köy halkı tarafından moloz taşlarla örülerek kapatıldığı görülmüştür. Mekanların duvarlarında yer yer nişler mevcuttur. Mekanların doğal ve beşeri tahribatlar sonucunda iç kısımlarının taş dökülmeleri, toprak, çöp vb. ile dolduğu gözlemlenmiştir.</p>				
ŞİMDİKİ TEHLİKELER: : Kaçak kazı				
ŞİMDİKİ DURUM	:Beşeri ve doğal tahribata açıktır			
SİT POTANSİYELİ	: I.ARKEOLOJİK SİT ALANI			
ŞİMDİKİ KORUMA	: Korumasız			
ÖNERİLEN KORUMA	:1/1000 Ölçekli Kadastral harita üzerinde işaretli olduğu şekliyle I. DERECE ARKEOLOJİK SİT ALANI olarak tescil edilmesi.			
YAYIN DİZİSİ	:			
GÖZLEMLER	:			
			KORUMA DERECESESİ : I. (Birinci) DERECE ARKEOLOJİK SİT ALANI	20.01.2023
			Zeynep ÖZDEMİR Uzman	<i>[Signature]</i>
			Kemal KURD Harita Mühendisi	<i>[Signature]</i>
			KONTROL EDEN: Fatih ÇAPAR	20/01/2023
			Koruma Bölge Kurulu Müdürü	
			K.K.V.K. B. K. KARARLARI	
			REVİZYON	
			K.K.V.K.B.K. ONAYI : 29/13/2023	

HARİTALAR, FOTOĞRAFLAR :





NİĞDE İLİ, MERKEZ İLÇE, TAŞLICA KÖYÜ  
TAŞLICA YERALTI KAYA OYMA MEKANLARI



Kayseri Kültür Varlıklarının  
Koruma Bölge Kurulunun  
29.03.2023 Gün ve 6821.Sayılı  
karar ektir.

ITRF96 UTM 3 Derecelik Koordinatlar

Nokta No	Y	X
1	381434.53	4210545.56
2	381432.70	4210529.86
3	381424.94	4210514.34
4	381412.25	4210502.10
5	381401.58	4210496.73
6	381395.11	4210503.95
7	381391.62	4210507.83
8	381386.33	4210512.08
9	381382.75	4210517.96
10	381386.43	4210533.00
11	381393.89	4210536.43
12	381400.29	4210560.10
13	381430.15	4210549.15

ED50 UTM 6 Derecelik Koordinatlar

Nokta No	Y	X
1	644840.29	4209467.74
2	644838.96	4209452.00
3	644831.70	4209436.23
4	644819.42	4209423.60
5	644808.94	4209417.89
6	644802.23	4209424.89
7	644798.62	4209428.65
8	644793.20	4209432.73
9	644789.44	4209438.50
10	644792.62	4209453.64
11	644799.97	4209457.31
12	644805.61	4209481.16
13	644835.79	4209471.19

- I.derece Arkeolojik Sit Alanı Sınırı  
————— Kadastro Parselleri  
⊙ Yeraltı Mekanlara Giriş Yapılan yer  
————— Tescilli Kilisenin bulunduğu Parsel

ONANDI  
Koruma Bölge Kurulu Müdürü  
Kemal KURD  
Harita Mühendisi

Not: Sit Alanı; 121 ada, 3-4-5-6 ve 122 ada, 1 nolu parsellerin bir kısmında kalmaktadır

Handwritten signatures and stamps.

Handwritten signature of Kemal KURD, Harita Mühendisi.