

T.C.
KÜLTÜR VE TURİZM BAKANLIĞI
Kayseri Kültür Varlıklarını Koruma Bölge Kurulu

KARAR

Toplantı no ve tarih: 384 - 29.03.2023
Karar no ve tarih : 6826 - 29.03.2023

Toplantı Yeri
KAYSERİ

Kayseri ili, Kocasinan ilçesi, Erkilet General-Emir Mahallesinde bulunan, tescil harici alanın bir kısmında tespit edilen “Bozdanık Mevkii Kaya Oyma Mekanlar”ın I. Derece Arkeolojik Sit alanı olarak tescil edilmesi konusunun Koruma Bölge Kurulunda değerlendirilmesi istemine yönelik Koruma Bölge Kurulu Müdürlüğü uzmanlarının 02.02.2023 tarih ve 1874914 sayılı yerinde inceleme raporu ve tescil konusuna yönelik; Kayseri Valiliği, İl Kültür ve Turizm Müdürlüğü, Turizm İşleri Şube Müdürlüğü’nün 01.02.2023 tarih, 3451191 sayılı; Kocasinan Belediyesi Plan Proje Müdürlüğü’nün 02.02.2023 tarih, 1726 sayılı; Enerji ve Tabii Kaynaklar Bakanlığı, Maden ve Petrol İşleri Genel Müdürlüğü’nün 03.02.2023 tarih, 2023063884 sayılı; Kocasinan Kaymakamlığının 03.02.2023 tarih, 6674 sayılı; Kayseri Valiliği, Çevre, Şehircilik ve İklim Değişikliği İl Müdürlüğü’nün 03.02.2023 tarih, 5688266 sayılı; Kayseri Valiliği, Yatırım İzleme ve Koordinasyon Başkanlığı, Doğal Kaynaklar, Ruhsat ve Kültür Varlıkları Müdürlüğü’nün 17.02.2023 tarih ve 62505 sayılı; Kayseri Valiliği, İl Tarım ve Orman Müdürlüğü’nün 22.02.2023 tarih, 8988229 sayılı; Kayseri Büyükşehir Belediye Başkanlığı, Kent Tarihi ve Tanıtımı Dairesi Başkanlığının 24.02.2023 tarih, 4376 sayılı; Tarım ve Orman Bakanlığı, Devlet Su İşleri Genel Müdürlüğü, 12. Bölge Müdürlüğü’nün 24.02.2023 tarih, 3193039 sayılı; Kültür ve Turizm Bakanlığı, Yatırım ve İşletmeler Genel Müdürlüğü’nün 06.03.2023 tarih, 3543264 sayılı; Orman Genel Müdürlüğü, Kayseri Orman Bölge Müdürlüğü, İzin ve İrtifak Şube Müdürlüğü’nün 08.03.2023 tarih, 7476674 sayılı kurum görüş yazıları ile konuya ilişkin Koruma Bölge Kurulu Müdürlüğü uzmanının 28.03.2023 tarih, 1968618 sayılı dosya inceleme raporu okundu, açıklamaları dinlendi, dosyasındaki bilgi ve belgeler incelendi, yapılan görüşme sonucunda;

Kayseri ili, Kocasinan ilçesi, Erkilet General Emir Mahallesinde bulunan, tescil harici alanın bir kısmında kalan “Bozdanık Mevkii Kaya Oyma Mekanlar”ın 2863 sayılı Yasanın 6. Maddesi kapsamına giren özellikler taşınması nedeniyle I. Derece Arkeolojik Sit alanı olarak tescil edilmesine;

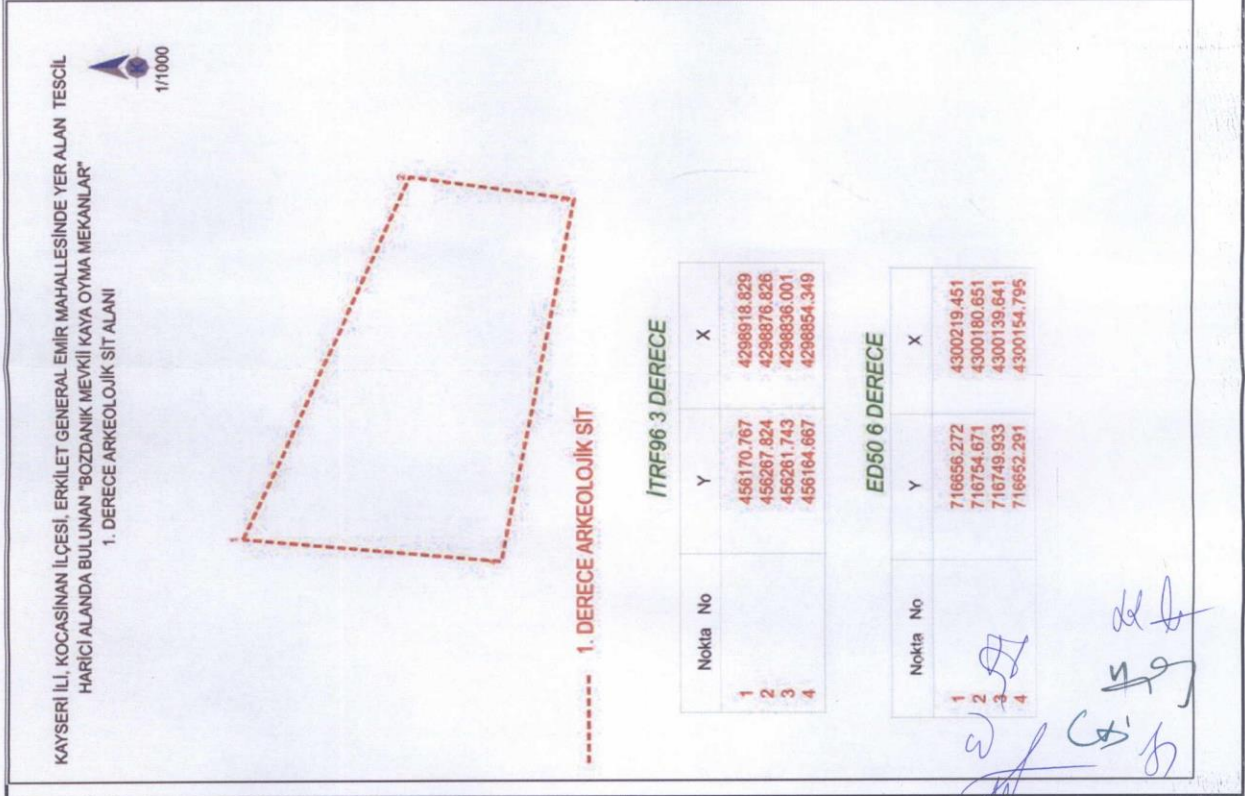
- Bu doğrultuda hazırlanan ve kararımız eki olan 1/1000 ölçekli kadastral harita ile sit fişinin uygun olduğuna,
- Söz konusu sit alanının kadastro harici alanda kalması nedeniyle; bu kadastro harici alanda yeni bir sınırlandırma ve parsel ihdası olması durumunda Koruma Bölge Kurulundan izin alınmasına,
- Sit alanı sınırları içinde kalan taşınmazlara yönelik Kültür ve Tabiat Varlıklarını Koruma Yüksek Kurulu’nun 05/11/1999 tarih ve 658 sayılı ilke kararının I. derece arkeolojik sit alanlarına ilişkin 1. Maddesinde belirtilen Koruma ve Kullanma Koşullarının geçerli olduğuna,
- Sit alanına ilişkin ilgili kurumlar tarafından süresi içinde Koruma Amaçlı İmar Planı hazırlanmasına
- Sit alanlarında tahribat oluşmaması için taşınmazların belli aralıklarla kolluk kuvvetlerince kontrolünün sağlanmasına karar verildi.



ASLI GİBİDİR

AVRUPA KONSEYİ	DOĞAL VE KÜLTÜREL VARLIKLARI KORUMA ENVANTERİ	D.K.V.K.E	SİT	ENVANTER NO:	716
TÜRKİYE	KÜLTÜR VARLIKLARI VE MÜZELER GENEL MÜDÜRLÜĞÜ			HARİTA NO:	
İLİ: KAYSERİ	İLÇESİ: KOCASINAN	MAHALLE / KÖY: ERKİLET GENERAL EMİR MAHALLESİ		KADASTRO:	
	VEYA MEVKİİ :			PAFTA:	
Adı: BOZDANIK MEVKİİ KAYA OYMA MEKANLAR		ADA:		PARSEL:	tescil harici alan
GENEL TANIM:					
"Bozdank Mevii Kaya Oyma Mekanlar": Kayaya oyma mekanların girişlerinin birbirlerine oldukça yakın olduğu ve eğimli bir vadi yamacının üst noktasında konumlandığı görülmüştür. Alanının üzerinde ve çevresinin farklı noktalarında yapılan arazi incelemeleri neticesinde kaçak kazı çukuruna rastlanılmamıştır. Doğal/beşeri etkilerle kaya oyma mekanların odaları arasındaki geçişleri sağlayan bağlantı kısımlarının ise kısmen göçük ve molozlarla kapandığı tespit edilmiştir. Kaya mekanların ilk kullanımlarının erken bir dönemde gerçekleşmiş olduğu ve söz konusu kayalıklarda görülen kaya oyma mekanların erken dönem "Helenistik Dönem"de kullanılmış olma ihtimali vardır.					
ŞİMDİKİ TEHLİKELER	: TAHRİBAT.				
ŞİMDİKİ DURUM	: TAHRİBATA AÇIK.				
SİT POTANSİYELİ	: I.DERECE ARKEOLOJİK SİT ALANI.			KORUMA DERECESESİ : I. (BİRİNCİ) DERECE ARKEOLOJİK SİT ALANI	
ŞİMDİKİ KORUMA	: KORUMASIZ			HAZIRLAYANLAR: 01/02/2023	
ÖNERİLEN KORUMA	:1/1000 ÖLÇEKLİ HARİTADA İŞARETLİ OLDUĞU VE GÖSTERİLDİĞİ ŞEKLİYLE I. DERECE ARKEOLOJİK SİT ALANI OLARAK TESCİLİ VE YEREL YÖNETİMLERCE VE KOLLUK KUVVETLERİNCE KONTROLÜ.			Hüseyin Serdar OK [Arkeolog] <i>Serdar</i>	
				Ömerül Faruk SARMIŞ [Şehir Plancısı] <i>Ömerül</i>	
				KONTROL EDEN: Recep TOK 01.02.2023 Koruma Bölge Kurulu Müdürü <i>V.</i>	
YAYIN DİZİSİ	:			K.K.V.K. B. K. KARARLARI <i>T. Tok</i>	
GÖZLEMLER	:Kayaya oyma mekanlar günümüze oldukça korunaklı gelmiştir.			REVİZYON	
				K.K.V.K.B.K. ONAYI: 29/02/2023 <i>29/02/2023</i>	



HARİTA, FOTOĞRAFLAR : Kayseri Kültür Varlıklarının Koruma Bölge Kurulunun 23.02.2023 gün ve 8.26.Sayı ile karar aldığı.





KAYSERİ İLİ, KOCASINAN İLÇESİ, ERKİLET GENERAL EMİR MAHALLESİNDE YER ALAN TESCİL HARİCİ ALANDA BULUNAN "BOZDANIK MEVKİİ KAYA OYMA MEKANLAR"

1. DERECE ARKEOLOJİK SİT ALANI



----- 1. DERECE ARKEOLOJİK SİT

İTRF96 3 DERECE

Nokta No	Y	X
1	456170.767	4298918.829
2	456267.824	4298876.826
3	456261.743	4298836.001
4	456164.667	4298854.349



ED50 6 DERECE

Nokta No	Y	X
1	716656.272	4300219.451
2	716754.671	4300180.651
3	716749.933	4300139.641
4	716652.291	4300154.795

Kayseri Kültür Varlıklarının Koruma Bölge Kurulunun 25.08.2023 Tarih ve 6826 Sayılı Kararıdır.

Handwritten signature and notes in blue ink.