

T.C.
KÜLTÜR VE TURİZM BAKANLIĞI
Kayseri Kültür Varlıklarını Koruma Bölge Kurulu

KARAR

Toplantı no ve tarih: 384 - 29.03.2023
Karar no ve tarih : 6827- 29.03.2023





Toplantı Yeri
KAYSERİ

Kayseri ili, Sarioğlan ilçesi, Ebulhayır Mahallesi'nde bulunan, mera vasıflı Kamu Orta Malı mülkiyetine ait 144 ada, 146 parsel sayılı taşınmazın bir kısmı üzerinde tespit edilen *Avgın Mevkii Tümülsü*'nün 1.Derece Arkeolojik Sit Alanı olarak tescili ile kaçak kazı konularının değerlendirilmesi istemine yönelik; Koruma Bölge Kurulu Müdürlüğü uzmanlarının 11.01.2023 tarih 1832941 sayılı yerinde inceleme raporu ve alanın tesciline yönelik Kültür ve Turizm Bakanlığı Yatırım ve İşletmeler Genel Müdürlüğü'nün 13.01.2023 tarih ve E.3379686 sayılı; Kayseri İl Kültür Turizm Müdürlüğü'nün 16.01.2023 tarih ve E.3380078 sayılı; Kayseri Valiliği, Yatırım İzleme ve Koordinasyon Başkanlığının 17.01.2023 tarih ve E.60046 sayılı; Kayseri Çevre, Şehircilik ve İklim Değişikliği İl Müdürlüğü'nün 18.01.2023 tarih ve E.5551681 sayılı; Devlet Su İşleri Genel Müdürlüğü 12. Bölge Müdürlüğü'nün 06.02.2023 tarih ve E.3146999 sayılı; Kayseri Büyükşehir Belediye Başkanlığının 24.02.2023 tarih ve E.31/4379 sayılı; Kayseri İl Tarım ve Orman Müdürlüğü'nün 02.03.2023 tarih ve E. 9088094 sayılı görüş yazıları ile konuya ilişkin Koruma Bölge Kurulu Müdürlüğü uzmanının 21.03.2023 tarih, 1957139 sayılı dosya inceleme raporu okundu, açıklamaları dinlendi, dosyasındaki bilgi ve belgeler incelendi, yapılan görüşme sonucunda;

Kayseri ili, Sarioğlan ilçesi, Ebulhayır Mahallesi'nde bulunan, mera vasıflı Kamu Orta Malı mülkiyetine ait 144 ada, 146 parsel sayılı taşınmazın bir kısmı üzerinde tespit edilen *Avgın Mevkii Tümülsü*'nün 2863 sayılı yasanın 6.maddesi kapsamına giren özellikler taşıması nedeniyle I. derece arkeolojik sit alanı olarak tescil edilmesine;


- Bu doğrultuda hazırlanan ve kararımız eki olan 1/2500 ölçekli kadastral harita ile sit fişinin uygun olduğuna,
- Kayseri ili, Sarioğlan ilçesi, Ebulhayır Mahallesi 144 ada 146 parselin tapu kütüğü beyanlar hanesine "*bir kısmı I. Derece Arkeolojik Sit Alanıdır*" şerhinin işlenmesine ve işlem sonucuna ilişkin bilgi ve belgelerin Koruma Bölge Kurulu Müdürlüğüne iletilmesine,
- Sit alanı sınırları içinde kalan taşınmazlara yönelik Kültür ve Tabiat Varlıklarını Koruma Yüksek Kurulu'nun 05/11/1999 tarih ve 658 sayılı ilke kararının I. derece arkeolojik sit alanlarına ilişkin 1. Maddesinde belirtilen Koruma ve Kullanma Koşullarının geçerli olduğuna,
- Sit alanına ilişkin ilgili kurumlar tarafından süresi içinde Koruma Amaçlı İmar Planı hazırlanmasına,
- Tümülsü üzerinde kaçak kazı yapmak suretiyle 2863 sayılı yasaya muhalefet edenler hakkında Kayseri İl Kültür ve Turizm Müdürlüğü'nün 09.12.2022 tarih ve E.3243350 sayılı yazısı ile Sarioğlan Cumhuriyet Başsavcılığına suç duyurusunda bulunulduğu anlaşıldığından yeniden suç duyurusunda bulunmaya gerek olmadığına, can ve mal güvenliği açısından tehlike arz eden kaçak kazı çukurunun, adli makamların uygun görüşü alındıktan sonra ilgili Müze Müdürlüğü denetiminde yerel yönetimlerce kapatılmasına, uygulama sonrasına ilişkin bilgi, belgelerin Koruma Bölge Kurulu Müdürlüğüne bilgi amaçlı iletilmesine,
- Sit alanında daha fazla tahribata neden olunmaması için taşınmazın belli aralıklarla kolluk kuvvetlerince kontrolünün sağlanmasına karar verildi.

ASLI GİBİDİR

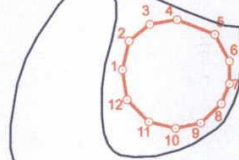


KAYSERİ İLİ, SARIOĞLAN İLÇESİ, EBULHAYIR MAHALLESİ, AVGIN MEVKİİ
AVGIN MEVKİİ TÜMÜLÜSÜ
I.(BİR) DERECE ARKEOLOJİK SİT ALANI SINIRI

— I. derece arkeolojik sit alanı sınırı
— parsel sınırı



Kayseri Kültür Varlıklarının
Koruma Bölge Kurulunun
29.03.2023 Gün ve 6827 Sayılı
kararıdır.



144/146
(Mera)

3 derece itrf-96 koordinatlar

Nokta No	Y	X
1	489195.22	4344156.54
2	489197.72	4344167.24
3	489205.57	4344173.48
4	489215.91	4344175.26
5	489230.23	4344169.68
6	489235.70	4344159.75
7	489235.76	4344151.44
8	489232.67	4344143.88
9	489224.86	4344136.62
10	489215.37	4344134.61
11	489205.21	4344137.10
12	489197.01	4344145.31

6 derece ed-50 koordinatlar

Nokta No	Y	X
1	748179.20	4346533.71
2	748181.35	4346544.49
3	748183.98	4346550.99
4	748193.27	4346553.11
5	748213.77	4346548.01
6	748219.57	4346538.26
7	748219.90	4346529.95
8	748217.06	4346522.29
9	748209.49	4346514.77
10	748200.08	4346512.44
11	748189.83	4346514.60
12	748181.36	4346522.53



Not: Tümölüs, 144 ada 146 parselin bir kısmında kalmaktadır.
Takis sisteminden 11.01.2023 tarihinde 3 derece itrf-96 koordinatlar sisteminde indirilmiştir.