

T.C.
KÜLTÜR VE TURİZM BAKANLIĞI
Kayseri Kültür Varlıklarını Koruma Bölge Kurulu

KARAR

Toplantı no ve tarih : 384- 29.03.2023
Karar no ve tarih : 6835 -29.03.2023

Toplantı Yeri
KAYSERİ




Kayseri İli, Akkışla İlçesi, Gömürgen/Yeni Mahallede, sit dışında bulunan, mülkiyeti maliye hazinesine ait, 222 ada 248 nolu parsel; 223 ada 1 nolu parsel; 184 ada 194 nolu parsellerinde kayıtlı taşınmazların bir kısmı ile kadastro harici alanın bir kısmında kalan **“Çamurlu Geçit Mevkii Köprüsü”nün** korunması gerekli taşınmaz kültür varlığı olarak tescil edilmesi istemine yönelik Kayseri Kültür Varlıklarını Koruma Bölge Kurulu Müdürlüğü uzmanlarının 10.01.2023 tarih, 1829854 sayılı yerinde inceleme raporu; tescil konusuna ilişkin Kayseri Valiliği, İl Kültür ve Turizm Müdürlüğü, Turizm İşleri Şube Müdürlüğü'nün 12.01.2023 tarih, 3370685 sayılı; Kayseri Büyükşehir Belediye Başkanlığı, Kent Tarihi ve Tanıtımı Daire Başkanlığı'nın 14.02.2023 tarih, 3376 sayılı; Devlet Su İşleri Genel Müdürlüğü, 12. Bölge Müdürlüğü'nün 01.03.2023 tarih, 3206936 sayılı kurum görüş yazıları ile Koruma Bölge Kurulu Müdürlüğü uzmanının 22.03.2023 tarih, 1960011 sayılı dosya inceleme raporu okundu, açıklamaları dinlendi, dosyasındaki bilgi ve belgeler incelendi, yapılan görüşme sonucunda;

Kayseri İli, Akkışla İlçesi, Gömürgen/Yeni Mahallede, sit dışında bulunan, mülkiyeti maliye hazinesine ait, 222 ada 248 nolu parsel; 223 ada 1 nolu parsel; 184 ada 194 nolu parsellerinde kayıtlı taşınmazların bir kısmı ile kadastro harici alanın bir kısmında kalan **“Çamurlu Geçit Mevkii Köprüsü”nün** 2863 sayılı Yasanın 6. Maddesi kapsamına giren özellikler taşıması nedeniyle korunması gerekli taşınmaz kültür varlığı olarak tescil edilmesine, bu doğrultuda hazırlanan kararımız eki tescil fişinin uygun olduğuna,

- Köprü'nün yapı grubunun **“I. Grup”** olarak belirlenmesine,
- Korunma alanının kararımız eki 1/1000 ölçekli haritada gösterildiği şekilde belirlenmesine,
- Söz konusu tapunun 222 ada 248 nolu; 223 ada 1 nolu; 184 ada 194 nolu parsellerin pafta, fen klasörü ve tapu kütüğü beyanlar hanesine **“bir kısmı I. Grup korunması gerekli taşınmaz kültür varlığıdır”** şerhi ile tapunun 222 ada 48 ve 129 nolu; 223 ada 1 ve 16 nolu; 217 ada 6 nolu; 184 ada 194 ve 195 nolu parsellerin pafta, fen klasörü ve tapu kütüğü beyanlar hanesine **“bir kısmı korunma alanıdır”** şerhinin ilgili Tapu ve Kadaastro Müdürlüklerince verilerek işlem sonrasına yönelik Koruma Bölge Kurulu Müdürlüğüne bilgi verilmesine,
- Tescilli taşınmaz ile korunma alanında Koruma Bölge Kurulundan izin alınmadan herhangi bir fiziki ve inşai (ifraz, tevhid, imar uygulaması vb.) uygulamaya gidilmemesine,
- Tescilli köprü ile korunma alanının bulunduğu kadastro harici alanda yeni bir sınırlandırma ve parsel ihdası olması durumunda Koruma Bölge Kurulundan izin alınmasına karar verildi.

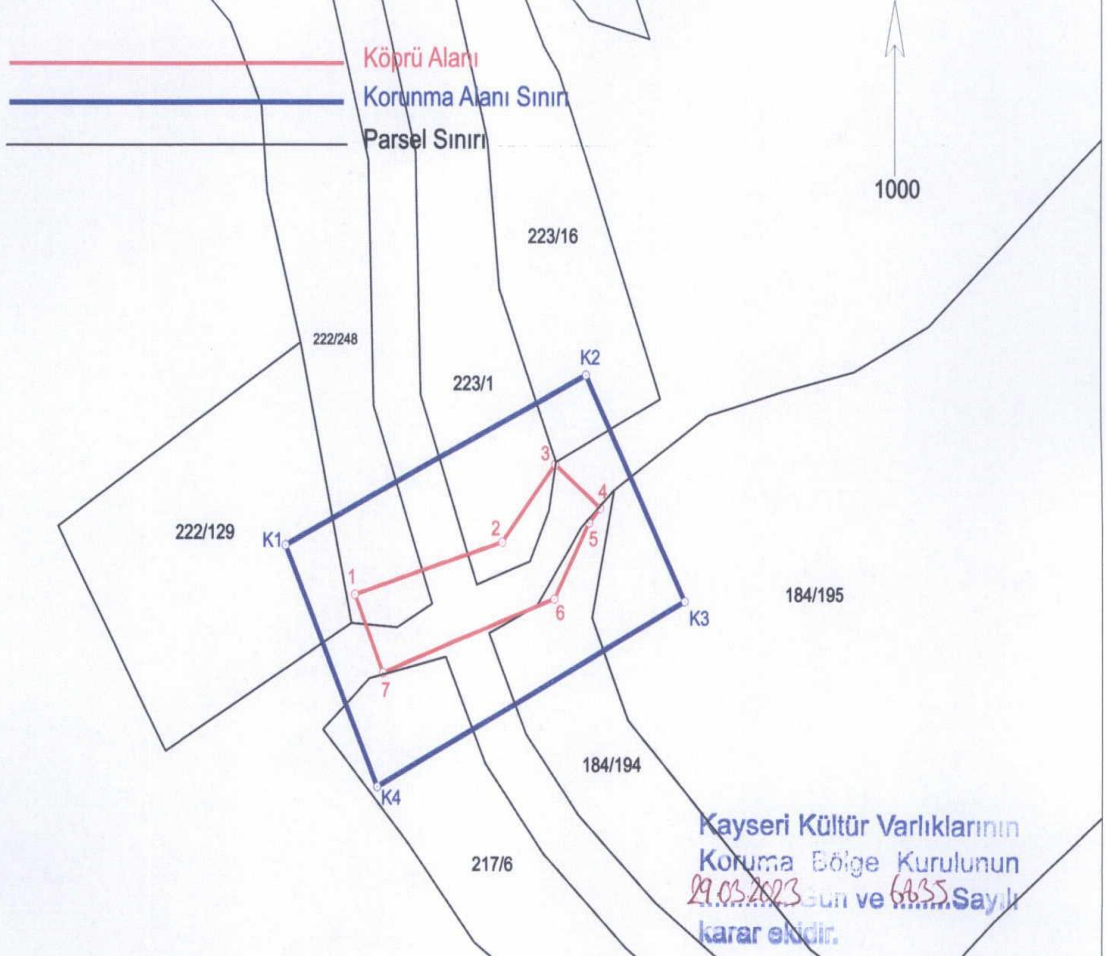
ASLI GİBİDİR

AVRUPA KONSEYİ	DOĞAL VE KÜLTÜREL VARLIKLARI KORUMA EVNANTERİ	D.K.V.K.E	ANIT	ENVANTER NO	1809																													
TÜRKİYE	KÜLTÜR VARLIKLARI VE MÜZELER GENEL MÜDÜRLÜĞÜ			HARİTA NO																														
İLİ: KAYSERİ	İLÇESİ: AKKIŞLA	MAHALLE /KÖY: GÖMÜRGEN/ YENİ MAHALLE VEYA MEVKİİ:		KORUMA	ANITSAL	X1	2	3																										
CADDE / SOKAK		KADASTRO	Pafta:	Ada:	Parsel:	DERECESİ:	ÇEVRESEL	1	2	3																								
				222-223-184	248-1-194		Çevreye Aykır																											
ADI: Çamurlu Geçit Mevkii Köprüsü	YAPTIRAN:	YAPAN:	MİMARİ ÇAĞI(ÜSLUP):																															
	YAPIM TARİHİ:	KİTABE: YOK	VAKFIYE: YOK																															
Genel tanım																																		
Kayseri ili, Akkişla ilçesi, Gömürgen/Yeni Mahallesinde, mülkiyeti maliye hazinesine ait, tapunun 184 ada 194 parsel nolu , 223 ada 1 parsel nolu, 222 ada 248 parsel nolu taşınmazların bir bölümü ile kadastr harici alanda yer almaktadır.																																		
BX	ORTA	B	B	B	B	B	ELEMANLARI	B	B	İZİ VAR																								
C	FENA	C	C	C	C	C		C	C	ÖNEMLİ																								
VAZİYET PLANI:						FOTOĞRAF:																												
<table border="1"> <thead> <tr> <th>Nokta No</th> <th>Y</th> <th>X</th> </tr> </thead> <tbody> <tr> <td>1</td> <td>520730.92</td> <td>4322724.74</td> </tr> <tr> <td>2</td> <td>520755.90</td> <td>4322731.99</td> </tr> <tr> <td>3</td> <td>520764.79</td> <td>4322742.76</td> </tr> <tr> <td>4</td> <td>520772.44</td> <td>4322736.66</td> </tr> <tr> <td>5</td> <td>520770.52</td> <td>4322734.65</td> </tr> <tr> <td>6</td> <td>520764.66</td> <td>4322724.07</td> </tr> <tr> <td>7</td> <td>520735.66</td> <td>4322713.86</td> </tr> </tbody> </table>						Nokta No	Y	X	1	520730.92	4322724.74	2	520755.90	4322731.99	3	520764.79	4322742.76	4	520772.44	4322736.66	5	520770.52	4322734.65	6	520764.66	4322724.07	7	520735.66	4322713.86					
Nokta No	Y	X																																
1	520730.92	4322724.74																																
2	520755.90	4322731.99																																
3	520764.79	4322742.76																																
4	520772.44	4322736.66																																
5	520770.52	4322734.65																																
6	520764.66	4322724.07																																
7	520735.66	4322713.86																																
GÖZLEMLER:																																		
BUGÜNKÜ SAHİBİ						BAKIMINDAN SORUMLU OLMASI GEREKEN KURULUŞ:																												
YAPILAN ONARIMLAR:																																		
AYRINTILI TANIM:						TEKNİK SU ELEKTRİK İSİTMA Kanalizasyon																												
<p>Kayseri ili, Akkişla ilçesi, Gömürgen/Yeni Mahallesinde, mülkiyeti maliye hazinesine ait, tapunun 184 ada 194 parsel nolu , 223 ada 1 parsel nolu, 222 ada 248 parsel nolu taşınmazların bir bölümü ile kadastr harici alanda yer almaktadır. Güneydoğu-güneybatı doğrultusunda uzanmaktadır. Köprü sarı yonu taş ve kesme taş malzemeden oluşmaktadır. Tek gözlü ve yuvarlak kemerli olarak inşa edilen köprü oldukça sade inşa edilmiştir. Köprünün boyu yaklaşık 40 m, eni yaklaşık 10 m kadardır. Çok sayıda müdahale görerek orijinalliğini kaybetmiş ve eklemeye yapılmıştır. Köprünün dört sıra korkuluğu bulunmaktadır. Köprü günümüzde aktif olarak kullanılmakta olup üzerinden parke yol geçmektedir. Köprünün herhangi bir kitabesi bulunmamaktadır.</p> <p>Kayseri Kültür Varlıklarının Koruma Bölge Kurulunun 29.03.2023 gün ve 6865 Sayılı karar ekidir.</p>						<p>BİLGİLER</p> <p>ORJİNAL KULLANIMI: Köprü</p> <p>BUGÜNKÜ KULLANIMI: Köprü</p> <p>ÖNERİLEN KULLANIMI: Köprü</p> <p>HAZIRLAYANLAR: 10.01.2023</p> <p>Halime KUTLU Arkeolog Özlem GÖKPINAR DEMİRCİ Harita Y. Mühendisi İzzet GEZER Sanat Tarihçisi</p>																												
YAYIN DİZİNİ:						KONTROL EDEN: 10.01.2023																												
EKLER						Fatih ÇAPAR Bölge Kurulu Müdürü																												
RAPOR						X K.K.T.V.K.B.K. ONAYI																												
FOTOĞRAF						X NO: .../.../2023																												
RÖLEVE PROJESİ						.../.../2023																												
RESTORASYON PROJESİ						.../.../2023																												
HARİTA (Kadastral)						X																												
KROKİ																																		
KİTABE						REVİZYON: 29/3/2023																												
VAKFIYE						K.K.T.V.K.B.K. KARARLARI																												
İMAR PLANI																																		



KAYSERİ İLİ, AKKIŞLA İLÇESİ, GÖMÜRGEN/YENİ MAHALLESİ, ÇAMURLU GEÇİT MEVKİİ

ÇAMURLU GEÇİT MEVKİİ KÖPRÜSÜ VE KORUNMA ALANI SINIRI



Köprünün Koordinatları 3 derece itrf-96 koordinatlar

Nokta No	Y	X
1	520730.92	4322724.74
2	520755.80	4322731.99
3	520764.79	4322742.76
4	520772.44	4322736.66
5	520770.52	4322734.65
6	520764.66	4322724.07
7	520735.66	4322713.86

Korunma Alanı Koordinatları 3 derece itrf-96 koordinatlar

Nokta No	Y	X
K1	520719.23	4322731.62
K2	520770.01	4322755.21
K3	520786.73	4322723.66
K4	520734.71	4322697.88

Köprü, 222 ada 248 parsel, 223 ada 1 parsel, 184 ada 194 parselin bir kısmında yer almaktadır.
Parseller, 3 derece itrf-96 koordinat sistemine göre 09.01.2023 tarihinde TAKBİS sisteminden indirilmiştir.



Handwritten signature and initials in blue ink.