

T.C.
KÜLTÜR VE TURİZM BAKANLIĞI
Kayseri Kültür Varlıklarını Koruma Bölge Kurulu

KARAR

Toplantı no ve tarih: 385 - 30.03.2023
Karar no ve tarih :6860 - 30.03.2023

Toplantı Yeri
KAYSERİ

Kayseri ili, Melikgazi ilçesi, Yeşilyurt Mahallesi, Isbıdındağı Mevkiinde bulunan ve “Isbıdındağı Mevkii Kaya Mezarlar ve Güvercinlikler” olarak adlandırılan alanın I.(birinci) ve III. (üçüncü) Derece Arkeolojik Sit alanı olarak tescili ile alan içerisinde bulunan Güvercinliklerin 2. Grup Korunması Gerekli Taşınmaz Kültür Varlığı olarak tescili konusunun Koruma Bölge Kurulunda değerlendirilmesi istemine ilişkin Koruma Bölge Kurulu Müdürlüğü uzmanlarının 30.01.2023 tarih ve 1866767 sayılı yerinde inceleme raporu; Kayseri İl Kültür ve Turizm Müdürlüğü’nün 01.02.2023 tarih, 3449431 sayılı; Maden ve Petrol İşleri Genel Müdürlüğü’nün 03.02.2023 tarih, 2023063881 sayılı; Melikgazi Belediye Başkanlığı’nın 06.02.2023 tarih, 57921 sayılı; Kültür ve Turizm Bakanlığı Yatırım ve İşletmeler Genel Müdürlüğü’nün 27.02.2023 tarih, 3519449 sayılı; Devlet Su İşleri Genel Müdürlüğü’nün 09.03.2023 tarih, 3228137 sayılı kurum görüş yazıları, Koruma Bölge Kurulu Müdürlüğü uzmanının 29.03.2023 tarih ve 1971420 sayılı dosya inceleme raporu okundu, uzmanın açıklamaları dinlendi, dosyasındaki bilgi ve belgeler incelendi, yapılan görüşme sonucunda;




Kayseri ili, Melikgazi ilçesi, Yeşilyurt Mahallesinde bulunan, kadastro harici alan ve özel mülkiyete ait kararımız eki listede kadastral durumları belirtilen parsellerin tamamı üzerinde tespit edilen ve “Isbıdındağı Mevkii Kaya Mezarlar ve Güvercinlikler” olarak adlandırılan alanın 2863 sayılı Yasanın 6. Maddesi kapsamına giren özellikler taşıması nedeniyle I. ve III. Derece Arkeolojik Sit alanı olarak tescil edilmesine;









- Bu doğrultuda hazırlanan ve kararımız eki olan 1/2500 ölçekli kadastral harita ile sit fişinin uygun olduğuna,
- 1. Derece arkeolojik sit alanı içerisinde bulunan 19 adet güvercinlik yapısının 2863 sayılı Yasanın 6. Maddesi kapsamına giren özellikler taşıması nedeniyle Korunması Gerekli Taşınmaz Kültür Varlığı olarak tescil edilmesine, güvercinliklere yönelik hazırlanan kararımız eki tescil fişinin uygun olduğuna,
- Yapı gruplarının 2. Grup olarak belirlenmesine,
- Kayseri ili, Melikgazi ilçesi, Yeşilyurt Mahallesinde bulunan kararımız eki (Ek-1) ve (Ek-2) listelerde kadastral durumları belirtilen parsellerin pafta, fen klasörü ve tapu kütüğü beyanlar hanesine listelerde belirtilen şerhlerin ilgili Tapu ve Kadastro Müdürlüklerince 13.03.2012 tarih ve 28232 sayılı Resmi Gazetede yayımlanarak yürürlüğe giren “Korunması Gerekli Taşınmaz Kültür Varlıklarının ve Sitlerin Tespit ve Tescili Hakkında Yönetmelik” gereği verilmesine ve işlem sonucuna ilişkin bilgi ve belgelerin Koruma Bölge Kurulu Müdürlüğüne iletilmesine,
- Sit alanı sınırları içinde kalan taşınmazlara yönelik Kültür ve Tabiat Varlıklarını Koruma Yüksek Kurulu’nun 05.11.1999 gün ve 658 sayılı ilke kararının I. derece arkeolojik sit alanlarına ilişkin 1. Maddesinde belirtilen Koruma ve Kullanma Koşullarının geçerli olduğuna
- Sit alanının bir kısmı Kadastro Harici alanda kaldığından bu alanda yeni bir sınırlandırma ve parsel ihdası olması durumunda Kurulumuzdan izin alınmasına,
- Sit alanında daha fazla tahribata neden olunmaması için taşınmazın belli aralıklarla kolluk kuvvetlerince kontrolünün sağlanmasına,
- Sit alana ilişkin ilgili kurumlar tarafından süresi içinde Koruma Amaçlı İmar Planı hazırlanmasına, 2863 sayılı Kanununun 17. maddesindeki “... Koruma Amaçlı İmar Planı yapılmaya kadar Koruma Bölge Kurulu tarafından geçiş dönemi yapılaşma koşulları belirlenir...” hükmü gereği, “Isbıdındağı Mevkii Kaya Mezarlar ve Güvercinlikler”in III. Derece arkeolojik sit alanına ilişkin Geçiş Dönemi Yapılanma Koşullarının;

III. DERECE ARKEOLOJİK SİT ALANI GEÇİŞ DÖNEMİ YAPILANMA KOŞULLARI

1. Günümüz koşullarının gerektirdiği alt yapı hizmetleri ve çevre düzenlemesinin proje aşamasından itibaren kültür katmanlarına zarar vermeyecek ve toprak kullanımını en alt düzeyde tutacak biçimde ele alınmasına; yol, su, kanalizasyon, elektrik, telefon gibi alt yapı projelerinin Koruma Bölge Kurulunca değerlendirilmesine,
2. Taşınmaz kültür varlıklarının mahiyetine tesir etmeyecek şekilde Koruma Bölge Kurulundan izin almak koşuluyla birleştirme (tevhit) ve ayırma (ifraz) yapılmasına,
3. Bu alanlarda Belediyesince inşaat izni verilmeden önce Müze Müdürlüğü uzmanları tarafından sondaj kazısı gerçekleştirilerek sondaj sonuçlarının bu alanlarla ilgili varsa kazı başkanının görüşleriyle birlikte Müze Müdürlüğünce Koruma Bölge Kuruluna iletdikten sonra Koruma Bölge Kurulunca karar alındıktan sonra uygulanmasına,
4. Bu alanlardan taş, toprak, kum v.b. alınmamasına, kireç, taş, tuğla, mermer, kum, maden vb. ocakların açılmamasına, toprak, cüruf, çöp, sanayi atığı vb. malzeme dökülmemesine,
5. Yeni yapılanmalarda kazı yapılarak bodrum kat oluşturulmamasına,
6. Bu alan içerisinde yapılacak bitkilendirme elemanlarının kültür varlıklarını etkilemeyecek şekilde seçilmesine ve buna göre projelendirilerek, büyük köklü ağaçlar dikilmemesine, şeklinde belirlenmesine; karar verildi.

ASLI GİBİDİR

AVRUPA KONSEYİ	DOĞAL VE KÜLTÜREL VARLIKLARI KORUMA ENVANTERİ	D.K.V.K.E	ENVANTER NO 1848																														
TÜRKİYE	KÜLTÜR VARLIKLARI VE MÜZELER GENEL MÜDÜRLÜĞÜ	ANIT	HARİTA NO																														
İLİ:Kayseri	İLÇESİ: Melikgazi	MAHALLE /KÖY: Yeşilyurt Mahallesi VEYA MEVKİİ:	KORUMA DERECESİ:	ANITSAL ÇEVRESEL																													
CADDE / SOKAK	KADASTRO	Pafta: _____ Ada: _____ Parsel : _____		X1 2 3 1 2 3																													
ADI: GÜVERCİNLİKLER	YAPTIRAN: YAPIM TARİHİ:	YAPAN: KİTABE:	MİMARİ ÇAĞI(ÜSLUP):	VAKFIYE:																													
GENEL TANIM: KAYSERİ İLİ, MELIKGAZI İLÇESİ, YEŞİLYURT MAHALLESİ, İSBİDINDAĞI MEVKİNDE BULUNMAKTADIR.																																	
																																	
KORUMA DURUMU	A	IYI	TAŞIYICI YAPI	A	DIŞ YAPI	A	ÜST YAPI	A	İÇ YAPI	A	SÜSLEME ELEMENLARI	A	RUTUBET	A	YOK																		
	BX	ORTA		BX		BX		Bx		BX		B		BX	İZİ VAR																		
	C	FENA		C		C		C		C		C		C	ÖNEMLİ																		
VAZİYET PLANI:	 <p style="text-align: center;">KAYSERİ İLİ, MELIKGAZI İLÇESİ, YEŞİLYURT MAHALLESİNDE YER ALAN İSBİDINDAĞI MEVKİ KAYA MEZARLARI VE GÜVERCİNLİKLER</p> <p style="text-align: center;">Kayseri Kültür Varlıklarının Koruma Böge Kurulunun 30.03.2023.Gün ve 6249.Sayılı kararıdır.</p>								FOTOĞRAF:																								
																																	
GÖZLEMLER:																																	
BUGÜNKÜ SAHİBİ								BAKIMINDAN SORUMLU OLMASI GEREKEN KURULUŞ:																									
ÖZEL MÜLKİYET+KADASTRO HARICI								MÜLKİYET SAHİBİ																									
YAPILAN ONARIMLAR:																																	
AYRINTILI TANIM:										TEKNİK BİLGİLER																							
GÜVERCİNLİKLER: “19 ADET GÜVERCİNLİK” KAYSERİ İLİ, MELIKGAZI İLÇESİ, YEŞİLYURT MAHALLESİNDE, İSBİDINDAĞI MEVKİNDE KUZEBATİ-GÜNEYDOĞU DOĞRULTUSUNDA UZANAN YAMACIN TEPE NOKTASINDA DÜZLÜK ALANDA BLUNMAKTADIR. GÜVERCİNLİK YAPILARI YUVALIK VE BACA OLMAK ÜZERE İKİ BÖLÜMDEN OLUŞMAKTADIR. YER ÜSTÜNDE KALAN BÖLÜMLERİ ZEMİNDEN YÜKSELTİLEREK GÜVERCİNLERİN KAPI OLARAK KULLANDIĞI AYNI ZAMANDA İÇ MEKÂNIN AYDINLANMASI VE HAVALANMASINI SAĞLAMAKTA OLDUĞU, VADI YÖNÜNDE EĞİK DÜZLEM OLUŞTURACAK ŞEKİLDE KARE VE OVAL FORMDA OLUŞTURULMUŞTUR. BACA BÖLÜMLERİNDE KESME TAŞ MALZEME KULLANILMIŞTIR. BACALARIN ALTINDA YER ALAN YUVA BÖLÜMLERİ İSE; ARAZIYE GÖRE ŞEKİL ALARAK TASARLANMIŞTIR. YUVALIK KISIMLARI KAYA OYMA MEKÂNLARIN KAPATILMASI İLE OLUŞTURULMUŞ MEKAN İÇERİSİNE GİRİŞ SAĞLANAMADIĞINDAN TAM OLARAK İNCELENEMEMİŞTİR. GÜVERCİNLİKLERİN GEÇ DÖNEM OSMANLI YAPILARI OLDUĞU HALK MİMARİSİNİN ÖZGÜN ÖRNEKLERİNDEN OLAN, TARIMSAL ÜRETİME YÖNELİK OLARAK YAPILANDIRILAN VE GESİ BÖLGESİNDE VADI YAMAÇLARINDA YOĞUNLUKTA GÖRDÜĞÜMÜZ GÜVERCİNLİKLERLE BENZER ÖZELLİKLER TAŞIMAKTA OLDUĞU GÖZLEMLENMİŞTİR.										SU						ELEKTRİK						ISITMA						Kanalizasyon					
										ORJİNAL KULLANIMI:																							
										güvercinlik																							
										BUGÜNKÜ KULLANIMI:																							
										güvercinlik																							
ÖNERİLEN KULLANIMI:																																	
güvercinlik																																	
HAZIRLAYANLAR:																																	
Halime KUTLU Arkeolog <i>Halime</i>																																	
Volkan CANİBEK Sanat Tarihçisi <i>Volkan</i>																																	
Gülbahar ASLAN Şehir Plancısı <i>Gülbahar</i>																																	
YAYIN DİZİNİ:										KONTROL EDEN:						30.01.2023																	
EKLER										Fatih ÇAPAR						Koruma Bölge Kurulu Müdürü <i>Fatih</i>																	
RAPOR										X						K.K.V.K.B.K. ONAYI																	
FOTOĞRAF										X						NO: 30/31/2023																	
ROLEVE PROJESİ															/2023																	
RESTORASYON PROJESİ															/2023																	
HARİTA (Kadastral)										X					/2023																	
KROKİ																																	
KİTABE															/2023																	
VAKFIYE																K.K.V.K.B.K. KARARLARI																	
İMAR PLANI																KKVKBK 30.05.2019/3950																	

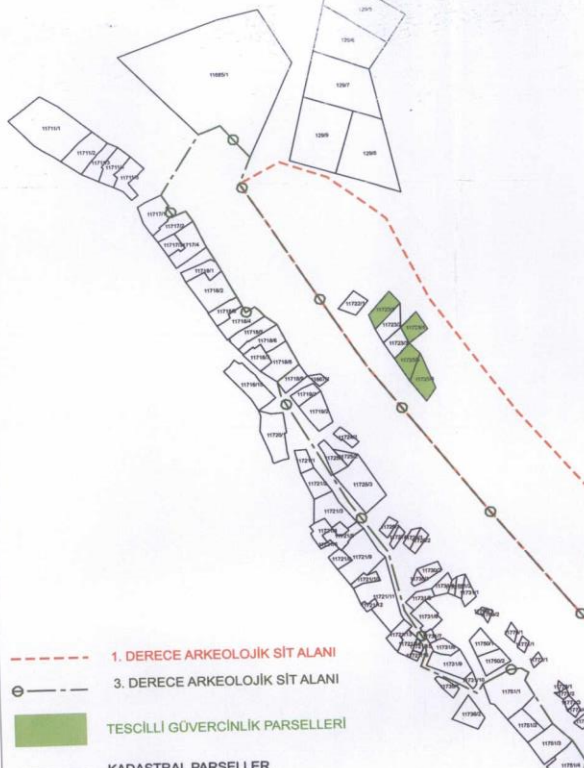


KAYSERİ İLİ, MELİKGAZİ İLÇESİ, YEŞİLYURT MAHALLESİNDE YER ALAN İSBİDİNDAĞI MEVKİ KAYA MEZARLARI VE GÜVERCİNLİKLER

1/2500

3.DERECE ARKEOLOJİK SİT ALANI ITRF96 3 DERECE

Nokta No	Y	X	Nokta No	Y	X	Nokta No	Y	X	Nokta No	Y	X
A1-16	468401.101	4296296.741	A1-17	468356.367	4296274.634	A1-18	468320.023	4296274.634	A1-19	468244.309	4296312.690
A1-20	468154.856	4296355.396	A1-21	468097.346	4296412.706	A1-22	468051.101	4296458.951	A1-23	468011.822	4296495.293
A1-24	467955.142	4296565.761	A1-25	467894.028	4296545.364	A1-26	467831.198	4296746.072	A1-12	468415.272	4296278.684
A3-13	468424.745	4296268.627	A3-14	468429.735	4296261.155	A3-15	468425.199	4296259.506	A3-16	468415.887	4296254.571
A3-17	468307.571	4296236.798	A3-18	468402.670	4296245.607	A3-19	468400.772	4296234.392	A3-20	468394.838	4296240.595
A3-21	468388.905	4296227.773	A3-22	468387.563	4296236.476	A3-23	468376.903	4296233.877	A3-24	468372.500	4296232.221
A3-25	468367.162	4296230.532	A3-26	468361.823	4296228.843	A3-27	468356.192	4296227.780	A3-28	468350.561	4296226.716
A3-29	468344.130	4296227.773	A3-30	468337.510	4296227.510	A3-31	468331.090	4296227.446	A3-32	468325.356	4296227.545
A3-33	468319.622	4296227.510	A3-34	468313.865	4296227.510	A3-35	468308.107	4296227.078	A3-36	468307.524	4296223.116
A3-37	468307.141	4296227.510	A3-38	468311.148	4296238.820	A3-39	468315.155	4296238.486	A3-40	468315.807	4296243.580
A3-41	468316.949	4296251.190	A3-42	468318.091	4296258.795	A3-43	468315.155	4296238.486	A3-44	468297.187	4296265.915
A3-45	468237.733	4296275.611	A3-46	468118.667	4296297.111	A3-47	468097.270	4296373.391	A3-48	468173.773	4296319.630
A3-49	468146.298	4296334.712	A3-50	468118.667	4296348.855	A3-51	468097.270	4296334.888	A3-52	468072.025	4296362.410
A3-53	468043.711	4296306.995	A3-54	468024.747	4296398.200	A3-55	467995.162	4296439.553	A3-56	468010.861	4296414.958
A3-57	468005.893	4296417.481	A3-58	468004.054	4296424.649	A3-59	467995.162	4296477.256	A3-60	467985.158	4296448.940
A3-65	467963.782	4296478.899	A3-66	467971.425	4296472.949	A3-67	467973.391	4296466.255	A3-68	467969.737	4296479.445
A3-69	467918.311	4296481.747	A3-70	467949.928	4296472.949	A3-71	467949.928	4296466.255	A3-72	467938.087	4296471.441
A3-73	467902.927	4296484.485	A3-74	467921.269	4296469.620	A3-75	467920.724	4296459.593	A3-76	467919.644	4296312.072
A3-77	467899.529	4296478.899	A3-78	467883.134	4296572.224	A3-79	467920.724	4296459.593	A3-80	467942.457	4296637.796
A3-81	467839.882	4296676.692	A3-82	467833.134	4296660.164	A3-83	467849.983	4296629.877	A3-84	467831.055	4296679.473
A3-85	467828.540	4296694.398	A3-86	467837.493	4296676.730	A3-87	467849.983	4296629.877	A3-88	467818.330	4296703.648
A3-89	467813.620	4296711.838	A3-90	467824.397	4296692.132	A3-91	467820.999	4296698.741	A3-92	467797.336	4296728.942
A3-93	467796.339	4296729.700	A3-94	467793.683	4296733.865	A3-95	467803.490	4296731.562	A3-96	467791.017	4296740.679
A3-97	467810.948	4296773.203	A3-98	467822.007	4296777.867	A3-99	467836.983	4296760.525			



- 1. DERECE ARKEOLOJİK SİT ALANI
- - - 3. DERECE ARKEOLOJİK SİT ALANI
- TESCİLLİ GÜVERCİNLİK PARSELLERİ
- KADASTRAL PARSELLER

1.DERECE ARKEOLOJİK SİT ALANI ITRF96 3 DERECE

Nokta No	Y	X	Nokta No	Y	X
A1-1	467838.522	4296750.159	A1-2	467851.742	4296757.538
A1-3	467876.166	4296748.689	A1-4	467905.392	4296725.856
A1-5	467926.972	4296681.175	A1-6	467970.671	4296619.056
A1-7	468019.977	4296590.470	A1-8	468060.856	4296519.591
A1-9	468101.798	4296478.549	A1-10	468145.756	4296434.690
A1-11	468343.990	4296399.317	A1-12	468273.312	4296362.501
A1-13	468358.367	4296349.063	A1-14	468364.926	4296363.468
A1-15	468395.995	4296309.195	A1-16	468401.101	4296296.741
A1-17	468358.367	4296274.634	A1-18	468320.023	4296274.634
A1-19	468244.309	4296312.690	A1-20	468154.856	4296355.396
A1-21	468097.346	4296412.706	A1-22	467955.142	4296565.761
A1-23	468011.822	4296458.951	A1-24	467831.198	4296746.072
A1-25	467894.028	4296545.364	A1-26		



Kayseri Kültür Varlıklarının
Koruma Bölge Kurulunun
30.03.2023'te ve 1660.Sayıılı
kararıdır.

1. VE 3. DERECE ARKEOLOJİK SİT ALANLARI EDS0 6 DERECE

Nokta No	Y	X	Nokta No	Y	X
A1-1	728391.215	4298434.585	A1-2	728404.186	4298442.395
A1-3	728428.696	4298434.351	A1-4	728459.862	4298412.484
A1-5	728481.903	4298368.525	A1-6	728527.827	4298407.869
A1-7	728578.841	4298250.910	A1-8	728621.049	4298211.385
A1-9	728663.322	4298171.799	A1-10	728708.710	4298129.297
A1-11	728758.269	4298095.523	A1-12	728808.178	4298065.290
A1-13	728858.665	4298020.302	A1-14	728930.151	4297995.008
A1-15	728962.992	4297921.053	A1-16	729068.505	4297925.008
A1-17	729072.510	4297876.267	A1-18	729220.210	4297850.319
A1-19	729181.238	4297810.568	A1-20	729380.186	4297775.443
A1-21	729291.036	4297730.730	A1-22	729548.287	4297684.071
A1-23	729401.144	4297653.644	A1-24	729724.026	4297593.286
A1-25	729511.252	4297572.722	A1-26	729908.097	4297503.338
A1-27	729621.360	4297492.364	A1-28	729998.599	4297413.427
A1-29	729731.468	4297413.427	A1-30	730098.178	4297323.445
A1-31	729841.568	4297333.525	A1-32	730198.287	4297233.463
A1-33	729951.676	4297253.686	A1-34	730298.396	4297143.481
A1-35	730061.784	4297173.847	A1-36	730398.505	4297053.500
A1-37	730171.892	4297093.908	A1-38	730498.614	4296963.518
A1-39	730281.999	4297014.069	A1-40	730598.723	4296873.536
A1-41	730392.107	4296934.230	A1-42	730698.832	4296783.554
A1-43	730502.215	4296854.391	A1-44	730798.941	4296693.572
A1-45	730612.323	4296774.552	A1-46	730899.050	4296603.590
A1-47	730722.431	4296694.713	A1-48	730999.159	4296513.608
A1-49	730832.539	4296614.874	A1-50	731099.268	4296423.626
A1-51	730942.647	4296535.035	A1-52	731199.377	4296333.644
A1-53	731052.755	4296455.196	A1-54	731299.486	4296243.662
A1-55	731162.863	4296375.357	A1-56	731399.595	4296153.680
A1-57	731272.971	4296295.518	A1-58	731499.704	4296063.698
A1-59	731383.079	4296215.679	A1-60	731599.813	4295973.716
A1-61	731493.187	4296135.840	A1-62	731699.922	4295883.734
A1-63	731603.295	4296055.999	A1-64	731799.031	4295793.752
A1-65	731713.399	4295976.158	A1-66	731899.140	4295703.770
A1-67	731823.507	4295896.317	A1-68	731999.249	4295613.788
A1-69	731933.615	4295816.476	A1-70	732099.358	4295523.806
A1-71	732043.723	4295736.635	A1-72	732199.467	4295433.824
A1-73	732153.831	4295656.794	A1-74	732299.576	4295343.842
A1-75	732263.939	4295576.953	A1-76	732399.685	4295253.860
A1-77	732374.047	4295497.112	A1-78	732499.794	4295163.878
A1-79	732484.155	4295417.271	A1-80	732599.903	4295073.896
A1-81	732594.263	4295337.430	A1-82	732699.012	4294983.914
A1-83	732704.371	4295257.589	A1-84	732799.121	4294893.932
A1-85	732814.479	4295177.748	A1-86	732899.230	4294803.950
A1-87	732924.587	4295097.907	A1-88	732999.339	4294713.968
A1-89	733034.695	4295018.066	A1-90	733099.448	4294623.986
A1-91	733144.803	4294938.225	A1-92	733199.557	4294533.004
A1-93	733254.911	4294858.384	A1-94	733299.666	4294443.022
A1-95	733365.019	4294778.543	A1-96	733399.775	4294353.040
A1-97	733475.127	4294698.702	A1-98	733499.884	4294263.058
A1-99	733585.235	4294618.861	A1-100	733599.993	4294173.076
A1-101	733695.343	4294539.020	A1-102	733699.102	4294083.094
A1-103	733805.451	4294459.179	A1-104	733799.211	4293991.112
A1-105	733915.559	4294379.338	A1-106	733899.320	4293899.130
A1-107	734025.667	4294299.497	A1-108	733999.429	4293809.148
A1-109	734135.775	4294220.656	A1-110	734099.538	4293719.166
A1-111	734245.883	4294140.815	A1-112	734199.647	4293629.184
A1-113	734355.991	4294061.974	A1-114	734299.756	4293539.202
A1-115	734466.099	4293982.133	A1-116	734399.865	4293449.220
A1-117	734576.207	4293902.292	A1-118	734499.974	4293359.238
A1-119	734686.315	4293822.451	A1-120	734599.083	4293269.256
A1-121	734796.423	4293742.610	A1-122	734699.192	4293179.274
A1-123	734906.531	4293662.769	A1-124	734799.301	4293089.292
A1-125	735016.639	4293582.928	A1-126	734899.410	4292999.310
A1-127	735126.747	4293503.087	A1-128	734999.519	4292909.328
A1-129	735236.855	4293423.246	A1-130	735099.628	4292819.346
A1-131	735346.963	4293343.405	A1-132	735199.737	4292729.364
A1-133	735457.071	4293263.564	A1-134	735299.846	4292639.382
A1-135	735567.179	4293183.723	A1-136	735399.955	4292549.400
A1-137	735677.287	4293103.882	A1-138	735499.064	4292459.418
A1-139	735787.395	4293024.041	A1-140	735599.173	4292369.436
A1-141	735897.503	4292944.200	A1-142	735699.282	4292279.454
A1-143	736007.611	4292864.359	A1-144	735799.391	4292189.472
A1-145	736117.719	4292784.518	A1-146	735899.500	4292099.490
A1-147	736227.827	4292704.677	A1-148		