

T.C.
KÜLTÜR VE TURİZM BAKANLIĞI
Kayseri Kültür Varlıklarını Koruma Bölge Kurulu

KARAR

Toplantı no ve tarih: 386 - 31.03.2023
Karar no ve tarih :6871 - 31.03.2023

Toplantı Yeri
KAYSERİ

Nevşehir ili, Avanos ilçesi, Üçkuyu Köyünde bulunan, kamu orta malına ait 125 ada, 1 parsel numaralı taşınmazın bir kısmı üzerinde tespit edilen ve “*Çalışyolu Mevkii Tümülsü*” olarak adlandırılan alanın I. (birinci) derece arkeolojik sit alanı olarak tescili ve kaçak kazı konusunun Koruma Bölge Kurulunda değerlendirilmesi istemine yönelik Koruma Bölge Kurulu Müdürlüğü uzmanlarının 17.01.2023 tarih, 1842405 sayılı yerinde inceleme raporu, konuya ilişkin Nevşehir İl Tarım ve Orman Müdürlüğü'nün 23.01.2023 tarih, E.8634290 sayılı, Nevşehir İl Kültür ve Turizm Müdürlüğü'nün 24.01.2023 tarih, E.3413091 sayılı, Devlet Su İşleri 12. Bölge Müdürlüğü'nün 24.01.2023 tarih, E.3106839 sayılı, Enerji ve Tabii Kaynaklar Bakanlığı, Maden ve Petrol İşleri Genel Müdürlüğü'nün 30.01.2023 tarih, E.2023054508 sayılı, Nevşehir Çevre, Şehircilik ve İklim Değişikliği İl Müdürlüğü'nün 31.01.2023 tarih, E.5657856 sayılı, Kültür ve Turizm Bakanlığı Yatırım ve İşletmeler Genel Müdürlüğü'nün 09.02.2023 tarih, E.3460510 sayılı görüş yazıları ile Koruma Bölge Kurulu Müdürlüğü uzmanının 22.03.2023 tarih, 1960104 sayılı dosya inceleme raporu okundu, açıklamaları dinlendi, dosyasındaki bilgi ve belgeler incelendi, yapılan görüşme sonucunda;

Nevşehir ili, Avanos ilçesi, Üçkuyu Köyünde bulunan, kamu orta malına ait 125 ada, 1 parsel numaralı taşınmazın bir kısmı üzerinde tespit edilen ve “*Çalışyolu Mevkii Tümülsü*” olarak adlandırılan alanın 2863 sayılı Kanunun 6. Maddesi kapsamına giren özellikler taşıdığı anlaşıldığından I.(birinci) derece arkeolojik sit alanı olarak tescil edilmesine;

- Bu doğrultuda hazırlanan kararımız eki 1/2500 ölçekli koordinatlı kadastral harita ile sit fişinin uygun olduğuna,
- Sit sınırlarının isabet ettiği 125 ada, 1 parselin pafta, fen klasörü ve tapu kütüğü beyanlar hanesine “*bir kısmı I.(birinci) derece arkeolojik sit alanıdır*” şerhinin; ilgili tapu ve kadastro müdürlüklerince verilmesi ve işlem sonucuna ilişkin bilgi ve belgelerin Koruma Bölge Kurulu Müdürlüğüne iletilmesine,
- Sit sınırları içerisinde Kültür ve Tabiat Varlıklarını Koruma Yüksek Kurulu'nun 05.11.1999 gün ve 658 sayılı ilke kararının I. (birinci) derece arkeolojik sit alanına ilişkin 1. Maddesinde belirtilen Koruma ve Kullanma Koşullarının geçerli olduğuna, sit alanına ilişkin ilgili kurumlar tarafından süresi içinde Koruma Amaçlı İmar Planı hazırlanmasına,
- Tümülsüste kaçak kazı yapılması suretiyle 2863 sayılı Kanuna muhalefet edenler hakkında suç duyurusunda bulunulmasına, alanda açılan kaçak kazı çukurunun adli makamların uygun görüşü alındıktan sonra ilgili Müze Müdürlüğü denetiminde yerel yönetimlerce kapatılmasına, uygulama sonrasına ilişkin bilgi belgelerin Koruma Bölge Kurulu Müdürlüğüne bilgi amaçlı iletilmesine,
- Sit alanında daha fazla tahribata neden olunmaması için alanın belli aralıklarla kolluk kuvvetlerince kontrolünün sağlanmasına karar verildi.

ASLI GİBİDİR

AVRUPA KONSEYİ	DOĞAL VE KÜLTÜREL VARLIKLARI KORUMA ENVANTERİ	D.K.V.K.E	SİT	ENVANTER NO:	63
TÜRKİYE	KÜLTÜR VARLIKLARI VE MÜZELERİ GENEL MÜDÜRLÜĞÜ			HARİTA NO:	
İLİ: NEVŞEHİR	İLÇESİ: AVANOS	MAHALLE KÖYÜ: ÜÇKUYU KÖYÜ		KADASTRO:	
	Mevkii:			PAFTA:	
ADI: ÇALIŞYOLU MEVKİİ TÜMÜLÜSÜ				ADA:	125 ADA, 1 PARSEL

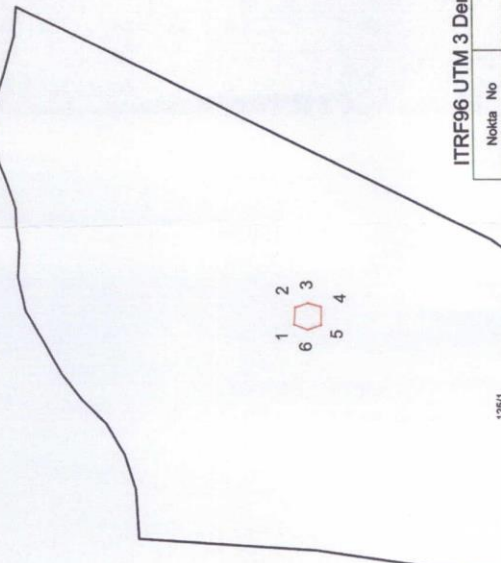
GENEL TANIM: "Çalışyolu Mevkii Tümülsü" olarak adlandırılan Tümülsü Paşalı Köyünün 4 km kuzeybatısında, Çalış Kasabasının 7,5 km kuzeydoğusunda konumlanmıştır. Tümülsü yığıma taş ve toprak malzemeden oluşturulmuştur. Yaklaşık 10 metre çapında, 2 metre yüksekliğindedir. Üzerinde derin olmayan bir adet kaçak kazı çukuru mevcuttur.

ŞİMDİKİ TEHLİKELER: : Kaçak kazı

ŞİMDİKİ DURUM	: Beşeri ve doğal tahribata açıktır	KORUMA DERECEİ : I. (Birinci) DERECE ARKEOLOJİK SİT ALANI
SİT POTANSİYELİ	: I. ARKEOLOJİK SİT ALANI	HAZIRLAYANLAR: 17/01/2023 Zeynep ÖZDEMİR Uzman
ŞİMDİKİ KORUMA	: Korumasız	Kemal KURD Harita Mühendisi
ÖNERİLEN KORUMA	: 1/2500 Ölçekli Kadastral harita üzerinde işaretli olduğu şekilde I. DERECE ARKEOLOJİK SİT ALANI olarak tescil edilmesi.	KONTROL EDEN: Fatih ÇAPAR 17/01/2023 Koruma Bölge Kurulu Müdürü
YAYIN DİZİSİ	:	K.K.V.K. B. K. KARARLARI
GÖZLEMLER	:	REVİZYON K.K.V.K.B.K. ONAYI : 31/03/2023

HARİTALAR, FOTOĞRAFLAR :

NEVŞEHİR İLİ, AVANOS İLÇESİ, ÜÇKUYU KÖYÜ
ÇALIŞYOLU MEVKİİ TÜMÜLÜSÜ



ITRF96 UTM 3 Derecelik Koordinatlar			
Nokta No	Y	X	
1	408461.12	4321783.64	
2	408471.23	4321783.03	
3	408473.47	4321775.76	
4	408471.48	4321768.09	
5	408460.77	4321768.17	
6	408458.09	4321775.96	





ED-50 UTM 6 Derecelik Koordinatlar			
Nokta No	Y	X	
1	668219.81	4321502.18	
2	668228.93	4321501.91	
3	668232.40	4321494.71	
4	668230.67	4321486.98	
5	668219.97	4321486.70	
6	668217.03	4321494.41	

Kemal KURD
Harita Mühendisi

Kayseri Kültür Varlıklarının
Koruma Bölge Kurulunun
31.03.2023 Gün ve 6831 Sayılı
karar ektir.


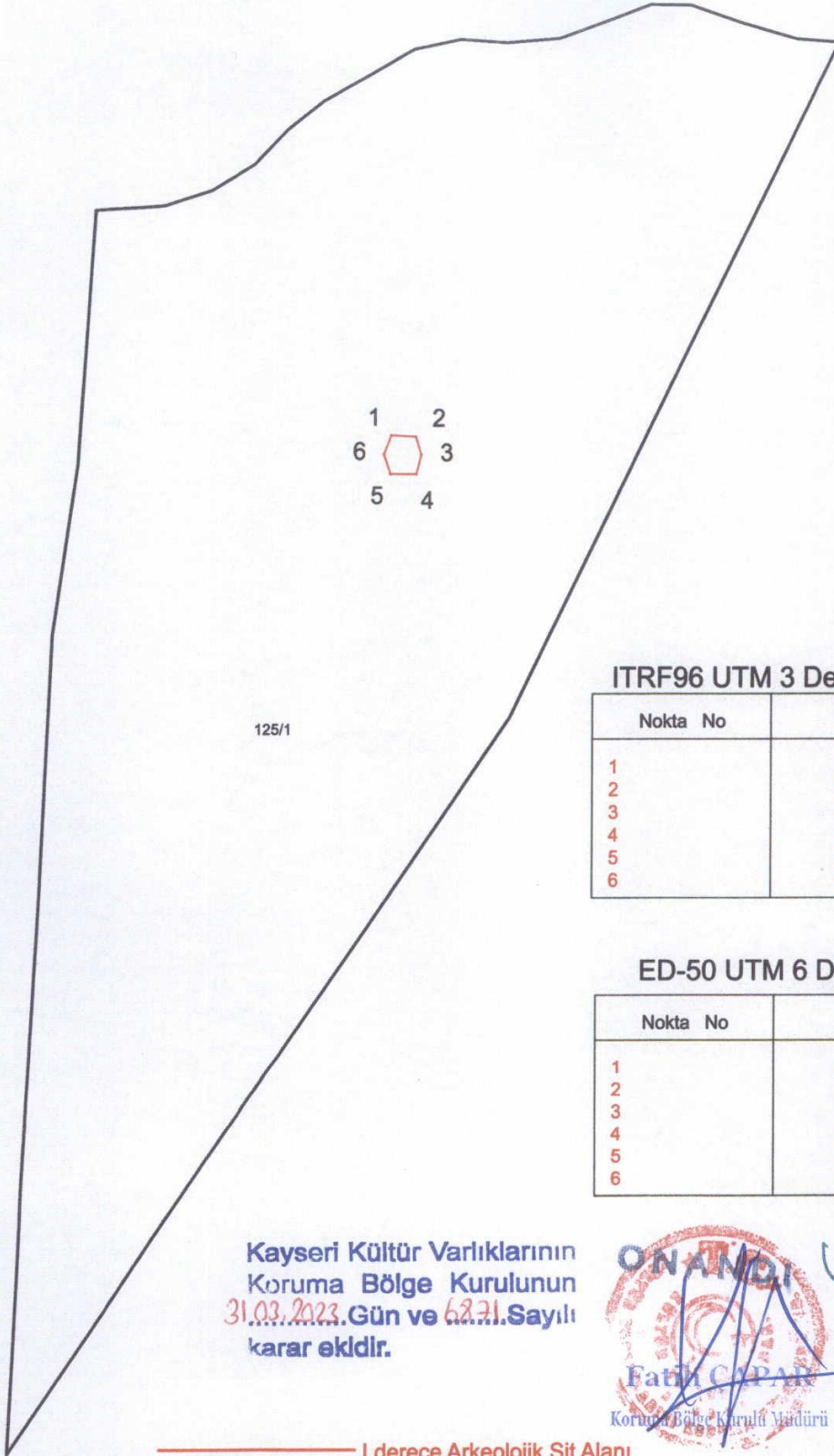


Handwritten signatures and initials of the board members.



1998 yılında yapılan araştırmaların sonucunda, bölgenin bitki örtüsünün büyük ölçüde tahribata uğradığı ve doğal ortamın bozulduğu tespit edilmiştir. Bu nedenle, bölgenin bitki örtüsünün yeniden dikilmesi ve doğal ortamının iyileştirilmesi için gerekli önlemlerin alınması gerekmektedir.

NEVŞEHİR İLİ, AVANOS İLÇESİ, ÜÇKUYU KÖYÜ
ÇALIŞYOLU MEVKİİ TÜMÜLÜSÜ



ITRF96 UTM 3 Derecelik Koordinatlar

Nokta No	Y	X
1	408461.12	4321783.64
2	408471.23	4321783.03
3	408473.47	4321775.76
4	408471.48	4321768.09
5	408460.77	4321768.17
6	408458.09	4321775.96

ED-50 UTM 6 Derecelik Koordinatlar

Nokta No	Y	X
1	668219.81	4321502.18
2	668229.93	4321501.91
3	668232.40	4321494.71
4	668230.67	4321486.98
5	668219.97	4321486.70
6	668217.03	4321494.41

Kayseri Kültür Varlıklarının
Koruma Bölge Kurulunun
31.03.2023.Gün ve 6871.Sayılı
karar ektir.



— I.derece Arkeolojik Sit Alanı
— Kadastro Parseli


Kemal KURD
Harita Mühendisi