

T.C.
KÜLTÜR VE TURİZM BAKANLIĞI
Kayseri Kültür Varlıklarını Koruma Bölge Kurulu

KARAR

Toplantı no ve tarih: 386 - 31.03.2023

Karar no ve tarih :6875 - 31.03.2023

Toplantı Yeri
KAYSERİ

Nevşehir ili, Avanos ilçesi, Çalış Kasabası, Orta Mahallede bulunan, özel mülkiyete ait 157 ada, 6 parsel numaralı taşınmazın bir kısmı üzerinde tespit edilen ve “*Belkuyu Mevkii Tümülüsleri (4)*” olarak adlandırılan alanın I. (birinci) derece arkeolojik sit alanı olarak tescili ile kaçak kazı konusunun Koruma Bölge Kurulunda değerlendirilmesi istemine yönelik Koruma Bölge Kurulu Müdürlüğü uzmanlarının 17.01.2023 tarih, 1842413 sayılı yerinde inceleme raporu, konuya ilişkin Kültür ve Turizm Bakanlığı Yatırım ve İşletmeler Genel Müdürlüğü’nün 19.01.2023 tarih, E.3401806 sayılı, 09.02.2023 tarih, E.3460213 sayılı, Nevşehir İl Tarım ve Orman Müdürlüğü’nün 20.01.2023 tarih, E.8633911 sayılı, Nevşehir Çevre, Şehircilik ve İklim Değişikliği İl Müdürlüğü’nün 20.01.2023 tarih, E.5581493 sayılı, 31.01.2023 tarih, E.5656927 sayılı, Nevşehir İl Kültür ve Turizm Müdürlüğü’nün 23.01.2023 tarih, E.3411837 sayılı, Çalış Belediye Başkanlığının 24.01.2023 tarih, E.1164 sayılı, Enerji ve Tabii Kaynaklar Bakanlığı, Maden ve Petrol İşleri Genel Müdürlüğü’nün 31.01.2023 tarih, E.2023056734 sayılı, Kayseri Orman Bölge Müdürlüğü 20.02.2023 tarih, E.7328616 sayılı, Devlet Su İşleri 12. Bölge Müdürlüğü’nün 13.03.2023 tarih, E.3196475 ve E.3146469 sayılı görüş yazıları ile Koruma Bölge Kurulu Müdürlüğü uzmanının 22.03.2023 tarih, 1960088 sayılı dosya inceleme raporu okundu, açıklamaları dinlendi, dosyasındaki bilgi ve belgeler incelendi, yapılan görüşme sonucunda;

Nevşehir ili, Avanos ilçesi, Çalış Kasabası, Orta Mahallede bulunan, özel mülkiyete ait 157 ada, 6 parsel numaralı taşınmazın bir kısmı üzerinde tespit edilen ve “*Belkuyu Mevkii Tümülüsleri (4)*” olarak adlandırılan alanın 2863 sayılı Kanunun 6. Maddesi kapsamına giren özellikler taşıdığı anlaşıldığından I.(birinci) derece arkeolojik sit alanı olarak tescil edilmesine;

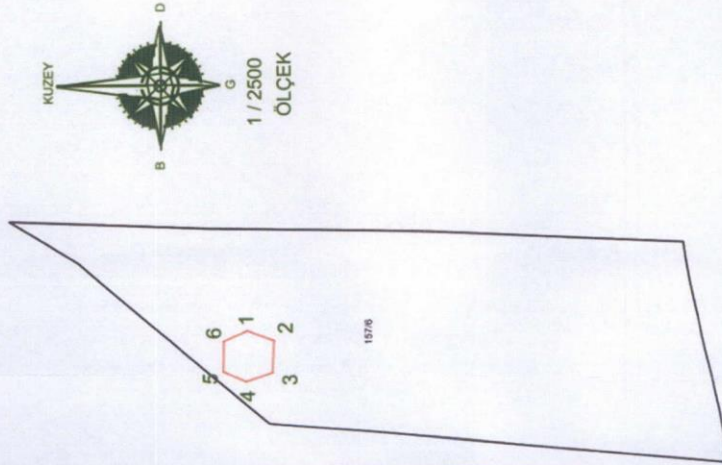
- Bu doğrultuda hazırlanan kararımız eki 1/2500 ölçekli koordinatlı kadastral harita ile sit fişinin uygun olduğuna,
- Sit sınırlarının isabet ettiği 157 ada, 6 parselin pafta, fen klasörü ve tapu kütüğü beyanlar hanesine “*bir kısmı I.(birinci) derece arkeolojik sit alanıdır*” şerhinin; ilgili tapu ve kadastro müdürlüklerince verilmesi ve işlem sonucuna ilişkin bilgi ve belgelerin Koruma Bölge Kurulu Müdürlüğüne iletilmesine,
- Sit sınırları içerisinde Kültür ve Tabiat Varlıklarını Koruma Yüksek Kurulu’nun 05.11.1999 gün ve 658 sayılı ilke kararının I. (birinci) derece arkeolojik sit alanına ilişkin 1. Maddesinde belirtilen Koruma ve Kullanma Koşullarının geçerli olduğuna, sit alanına ilişkin ilgili kurumlar tarafından süresi içinde Koruma Amaçlı İmar Planı hazırlanmasına,
- Tümülüste kaçak kazı yapılması suretiyle 2863 sayılı Kanuna muhalefet edenler hakkında suç duyurusunda bulunulmasına, alanda açılan kaçak kazı çukurlarının adli makamların uygun görüşü alındıktan sonra ivedilikle ilgili Müze Müdürlüğü denetiminde yerel yönetimlerce kapatılmasına, uygulama sonrasına ilişkin bilgi belgelerin Koruma Bölge Kurulu Müdürlüğüne bilgi amaçlı iletilmesine,
- Sit alanında daha fazla tahribata neden olunmaması için alanın belli aralıklarla kolluk kuvvetlerince kontrolünün sağlanmasına karar verildi.

ASLI GİBİDİR

AVRUPA KONSEYİ	DOĞAL VE KÜLTÜREL VARLIKLARI KORUMA ENVANTERİ	D.K.V.K.E	SİT	ENVANTER NO: 67
TÜRKİYE	KÜLTÜR VARLIKLARI VE MÜZELER GENEL MÜDÜRLÜĞÜ			HARİTA NO:
İLİ: NEVŞEHİR	İLÇESİ: AVANOS	MAHALLE KÖY: ÇALIŞ KASABASI-ORTA MAHALLE		KADASTRO:
		Mevkii:		PAFTA:
ADI: BELKUYU MEVKİİ TÜMÜLÜSLERİ (4)			ADA:	157 ADA, 6 PARSEL
<p>GENEL TANIM: "Belkuyu Mevkii Tümülüsleri (4)"nin olarak adlandırılan alan Çalış Kasabasının yaklaşık 6 km kuzeydoğusunda, Paşalı Köyünün yaklaşık 5 km kuzeybatısında konumlanmıştır. Alan içerisinde 1 Adet Tümülüs (mezar yapısı) tespit edilmiştir. Alan içerisinde bulunan mezar yapısı; Yığma taş ve toprak malzemenen oluşturulmuştur. Yaklaşık 40 metre çapında, 4 metre yüksekliğindedir. Üzerinde açılan çok sayıda kaçak kazı çukurundan biri tehlike arz ettiği değerlendirilmiştir. Kaçak kazı neticesinde oda mezar yapısı ve duvarları açığa çıkarılmıştır. Daha fazla tahribat yaşanmaması için ivedilikle tedbir alınması gerekmektedir.</p>				
ŞİMDİKİ TEHLİKELER: : Kaçak kazı				
ŞİMDİKİ DURUM	: Beşeri ve doğal tahribata açıktır			
SİT POTANSİYELİ	: I. ARKEOLOJİK SİT ALANI		KORUMA DERECESESİ : I. (Birinci) DERECE ARKEOLOJİK SİT ALANI	
ŞİMDİKİ KORUMA	: Korumasız		HAZIRLAYANLAR: 17/01/ 2023 Zeynep ÖZDEMİR Uzman	
ÖNERİLEN KORUMA	: 1/2500 Ölçekli Kadastral harita üzerinde işaretli olduğu şekilde I. DERECE ARKEOLOJİK SİT ALANI olarak tescil edilmesi.		Kemal KURD Harita Mühendisi KONTROL EDEN: Fatih ÇAPAR 17/01/2023 Koruma Bölge Kurulu Müdürü	
YAYIN DİZİSİ	:		K.K.V.K. B. K. KARARLARI	
GÖZLEMLER	:		REVİZYON K.K.V.K.B.K. ONAYI : 31/12/2023	

HARİTALAR, FOTOĞRAFLAR :

NEVŞEHİR İLİ, AVANOS İLÇESİ, ÇALIŞ KASABASI, ORTA MAHALLE
BELKUYU MEVKİİ TÜMÜLÜSLERİ (4)



ITRF96 UTM 3 Derecelik Koordinatlar		
Nokta No	Y	X
1	490302.13	4321796.32
2	490305.18	4321776.48
3	490308.82	4321780.42
4	490301.36	4321796.07
5	490307.37	4321806.55
6	490305.72	4321806.35



ED-50 UTM 6 Derecelik Koordinatlar		
Nokta No	Y	X
1	666151.86	4321445.65
2	666146.24	4321429.61
3	666127.07	4321429.02
4	666111.05	4321429.05
5	666124.08	4321450.05
6	666145.00	4321450.45

Kayseri Kültür Varlıklarının
Koruma Bölge Kurulunun
3.03.2023 Gün ve 6875.S. sayılı
kararıyla;



I. Derece Arkeolojik Sit Alanı
Kadastral Parsel

Handwritten signatures and initials in blue ink.



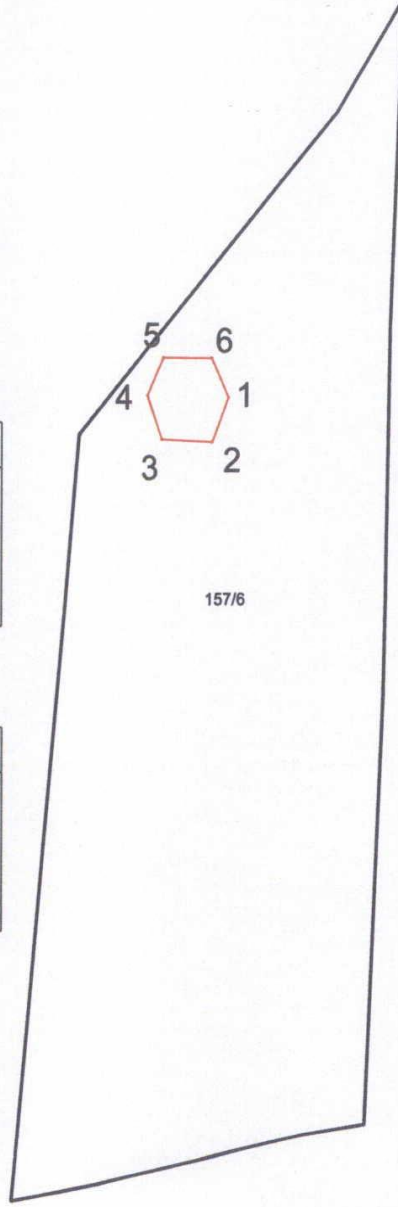
NEVŞEHİR İLİ, AVANOS İLÇESİ, ÇALIŞ KASABASI, ORTA MAHALLE
BELKUYU MEVKİİ TÜRÜMLÜSLERİ (4)

ITRF96 UTM 3 Derecelik Koordinatlar

Nokta No	Y	X
1	406392.12	4321795.32
2	406385.98	4321779.48
3	406366.82	4321780.42
4	406361.36	4321796.07
5	406367.37	4321809.55
6	406385.72	4321809.35

ED-50 UTM 6 Derecelik Koordinatlar

Nokta No	Y	X
1	666151.86	4321445.65
2	666146.24	4321429.61
3	666127.07	4321429.92
4	666121.10	4321445.38
5	666126.66	4321459.05
6	666145.00	4321459.45



Kayseri Kültür Varlıklarını
Koruma Bölge Kurulu
31.03.2023 Tarih ve 6875 Sayılı
Kararıyla

Handwritten signatures and initials in blue ink.

— I.derece Arkeolojik Sit Alanı
— Kadastro Parseli


Kemal KURD
Harita Mühendisi