

T.C.
KÜLTÜR VE TURİZM BAKANLIĞI
Kayseri Kültür Varlıklarını Koruma Bölge Kurulu

KARAR

Toplantı no ve tarih: 386 - 31.03.2023
Karar no ve tarih :6878 - 31.03.2023

Toplantı Yeri
KAYSERİ

Nevşehir ili, Avanos ilçesi, Çalış Kasabası, Aşağı Mahallede kamu orta malına ait 104 ada, 44 parselin bir kısmı üzerinde tespit edilen ve “*Sarıdağın Altı Mevkii Tümülsleri (1)*” olarak adlandırılan alanın I. (birinci) derece arkeolojik sit alanı olarak tescili ile kaçak kazı konusunun Koruma Bölge Kurulunda değerlendirilmesi istemine yönelik Koruma Bölge Kurulu Müdürlüğü uzmanlarının 17.01.2023 tarih, 1842580 sayılı yerinde inceleme raporu, konuya ilişkin Kültür ve Turizm Bakanlığı Yatırım ve İşletmeler Genel Müdürlüğünün 19.01.2023 tarih, E.3401955 sayılı, Nevşehir İl Tarım ve Orman Müdürlüğünün 20.01.2023 tarih, E.8634011 sayılı, Nevşehir Çevre, Şehircilik ve İklim Değişikliği İl Müdürlüğünün 20.01.2023 tarih, E.5580936 sayılı, 31.01.2023 tarih, E.5656988 sayılı, Nevşehir İl Kültür ve Turizm Müdürlüğünün 23.01.2023 tarih, E.3411942 sayılı, Çalış Belediye Başkanlığının 24.01.2023 tarih, E.1165 sayılı, Enerji ve Tabii Kaynaklar Bakanlığı, Maden ve Petrol İşleri Genel Müdürlüğünün 31.01.2023 tarih, E.2023056243 sayılı, Kayseri Orman Bölge Müdürlüğü 15.02.2023 tarih, E.7288013 sayılı, Devlet Su İşleri 12. Bölge Müdürlüğünün 13.03.2023 tarih, E.3196367 ve E.3195780 sayılı görüş yazıları ile Koruma Bölge Kurulu Müdürlüğü uzmanının 21.03.2023 tarih, 1956659 sayılı dosya inceleme raporu okundu, açıklamaları dinlendi, dosyasındaki bilgi ve belgeler incelendi, yapılan görüşme sonucunda;

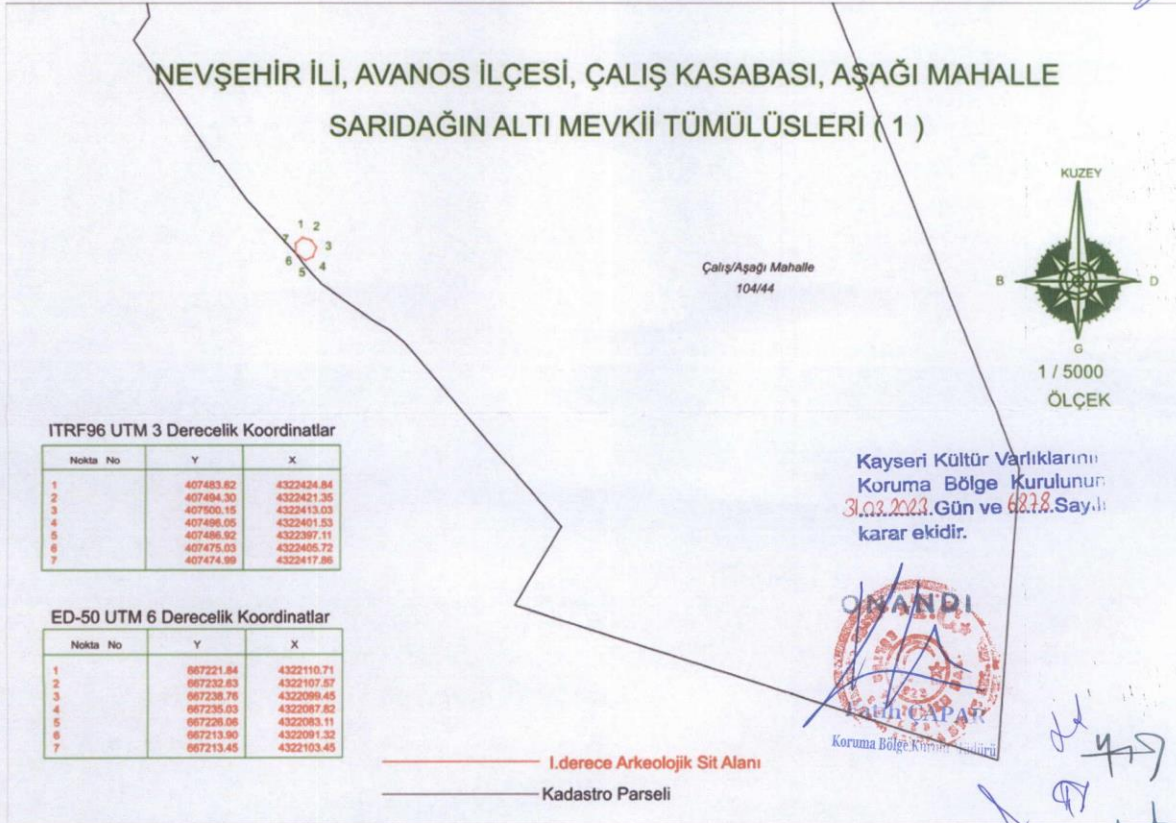
Nevşehir ili, Avanos ilçesi, Çalış Kasabası, Aşağı Mahallede kamu orta malına ait 104 ada, 44 parselin bir kısmı üzerinde tespit edilen ve “*Sarıdağın Altı Mevkii Tümülsleri (1)*” olarak adlandırılan alanın 2863 sayılı Kanunun 6. Maddesi kapsamına giren özellikler taşıdığı anlaşıldığından I.(birinci) derece arkeolojik sit alanı olarak tescil edilmesine,




- Bu doğrultuda hazırlanan kararımız eki 1/5000 ölçekli koordinatlı kadastral harita ile sit fişinin uygun olduğuna,
- Sit sınırlarının isabet ettiği 104 ada, 44 parselin pafta, fen klasörü ve tapu kütüğü beyanlar hanesine “*bir kısmı I.(birinci) derece arkeolojik sit alanıdır*” şerhinin; ilgili tapu ve kadastro müdürlüklerince verilmesi ve işlem sonucuna ilişkin bilgi ve belgelerin Koruma Bölge Kurulu Müdürlüğüne iletilmesine,
- Sit sınırları içerisinde Kültür ve Tabiat Varlıklarını Koruma Yüksek Kurulu’nun 05.11.1999 gün ve 658 sayılı ilke kararının I. (birinci) derece arkeolojik sit alanına ilişkin 1. Maddesinde belirtilen Koruma ve Kullanma Koşullarının geçerli olduğuna, sit alanına ilişkin ilgili kurumlar tarafından süresi içinde Koruma Amaçlı İmar Planı hazırlanmasına,
- Tümüliste kaçak kazı yapılması suretiyle 2863 sayılı Kanuna muhalefet edenler hakkında suç duyurusunda bulunulmasına, alanda açılan kaçak kazı çukurunun adli makamların uygun görüşü alındıktan sonra ilgili Müze Müdürlüğü denetiminde yerel yönetimlerce kapatılmasına, uygulama sonrasına ilişkin bilgi belgelerin Koruma Bölge Kurulu Müdürlüğüne bilgi amaçlı iletilmesine,
- Sit alanında daha fazla tahribata neden olunmaması için alanın belli aralıklarla kolluk kuvvetlerince kontrolünün sağlanmasına karar verildi.

ASLI GİBİDİR

AVRUPA KONSEYİ	DOĞAL VE KÜLTÜREL VARLIKLARI KORUMA ENVANteri	D.K.V.K.E	SİT	ENVANter NO: 70
TÜRKİYE	KÜLTÜR VARLIKLARI VE MÜZELER GENEL MÜDÜRLÜĞÜ			HARİTA NO:
İLİ: NEVŞEHİR	İLÇESİ: AVANOS	MAHALLE KÖY: ÇALIŞ KASABASI-AŞAĞI MAHALLE		KADASTRO:
	Mevkii:			PAFTA:
ADI: SARIDAĞINALTI MEVKİİ TÜRÜLÜSLERİ (1)			ADA:	104 ADA, 44 PARSEL
GENEL TANIM: "Sarıdağın Altı Mevkii TÜRÜlÜSLERİ (1)" olarak adlandırılan alan Çalış Kasabasının yaklaşık 7,5 km kuzeydoğusunda, Üçkuyu Köyünün yaklaşık 4,5 km güneybatısında konumlanmıştır. Alan içerisinde 1 Adet TÜRÜlÜS (mezar yapısı) tespit edilmiştir. Alan içerisinde bulunan mezar yapısı: Yığma taş ve toprak malzemeden oluşturulmuştur. Yaklaşık 25 metre çapında, 4 metre yüksekliğindedir. Üzerinde 1x6 metre çapında bir adet kaçak kazı çukuru mevcuttur.				
ŞİMDİKİ TEHLİKELER: : Kaçak kazı				
ŞİMDİKİ DURUM	:Beşeri ve doğal tahribata açıktır			
SİT POTANSİYELİ	: I.ARKEOLOJİK SİT ALANI		KORUMA DERECEŚİ : I. (Birinci) DERECE ARKEOLOJİK SİT ALANI	
ŞİMDİKİ KORUMA	: Korumasız		HAZIRLAYANLAR: 17/01/2023/ Zeynep ÖZDEMİR Uzman	
ÖNERİLEN KORUMA	: 1/5000 Ölçekli Kadastral harita üzerinde işaretli olduğu şekilde I. DERECE ARKEOLOJİK SİT ALANI olarak tescil edilmesi.		Kemal KURD Harita Mühendisi	
YAYIN DİZİSİ	:		KONTROL EDEN: Fatih ÇAPAR 17/01/2023 Koruma Bölge Kurulu Müdürü	
GÖZLEMLER	:		K.K.V.K. B. K. KARARLARI	
	:		REVİZYON	
	:		K.K.V.K.B.K. ONAYI : 31/3/2023	

HARİTALAR, FOTOĞRAFLAR :





NEVŞEHİR İLİ, AVANOS İLÇESİ, ÇALIŞ KASABASI, AŞAĞI MAHALLE
SARIDAĞIN ALTI MEVKİİ TÜMÜLÜSLERİ (1)



Çalış/Aşağı Mahalle
104/44



ITRF96 UTM 3 Derecelik Koordinatlar

Nokta No	Y	X
1	407483.62	4322424.84
2	407494.30	4322421.35
3	407500.15	4322413.03
4	407496.05	4322401.53
5	407486.92	4322397.11
6	407475.03	4322405.72
7	407474.99	4322417.86

ED-50 UTM 6 Derecelik Koordinatlar

Nokta No	Y	X
1	667221.84	4322110.71
2	667232.63	4322107.57
3	667238.76	4322099.45
4	667235.03	4322087.82
5	667226.06	4322083.11
6	667213.90	4322091.32
7	667213.45	4322103.45

Kayseri Kültür Varlıklarının
Koruma Bölge Kurulunun
31.03.2023.Gün ve 6278.Sayılı
karar ektir.



I.derece Arkeolojik Sit Alanı

Kadastro Parseli

Kemal KURD
Harita Mühendisi