

**T.C.**  
**KÜLTÜR VE TURİZM BAKANLIĞI**  
Kayseri Kültür Varlıklarını Koruma Bölge Kurulu

**KARAR**

**Toplantı no ve tarih:** 386 - 31.03.2023

**Karar no ve tarih :**6879 - 31.03.2023

**Toplantı Yeri**  
**KAYSERİ**

Nevşehir ili, Avanos ilçesi, Çalış Kasabası, Aşağı Mahallede kamu orta malına ait 104 ada, 44 parselin bir kısmı ile özel mülkiyete ait 104 ada, 82 parsel numaralı taşınmazın bir kısmı üzerinde tespit edilen ve “*Sarıdağın Altı Mevkii Tümülsleri (2)*” olarak adlandırılan alanın I. (birinci) derece arkeolojik sit alanı olarak tescili konusunun Koruma Bölge Kurulunda değerlendirilmesi istemine yönelik Koruma Bölge Kurulu Müdürlüğü uzmanlarının 17.01.2023 tarih, 1842376 sayılı yerinde inceleme raporu, konuya ilişkin Nevşehir İl Tarım ve Orman Müdürlüğünün 20.01.2023 tarih, E.8634341 sayılı, Nevşehir İl Kültür ve Turizm Müdürlüğünün 24.01.2023 tarih, E.3413054 sayılı, Çalış Belediye Başkanlığının 24.01.2023 tarih, E.1167 sayılı, Devlet Su İşleri 12. Bölge Müdürlüğünün 26.01.2023 tarih, E.3116093 sayılı, Enerji ve Tabii Kaynaklar Bakanlığı, Maden ve Petrol İşleri Genel Müdürlüğünün 31.01.2023 tarih, E.2023056200 sayılı, Nevşehir Çevre, Şehircilik ve İklim Değişikliği İl Müdürlüğünün 31.01.2023 tarih, E.5657682 sayılı, Kültür ve Turizm Bakanlığı Yatırım ve İşletmeler Genel Müdürlüğünün 09.02.2023 tarih, E.3460469 sayılı, Kayseri Orman Bölge Müdürlüğü 15.02.2023 tarih, E.7288293 sayılı görüş yazıları ile Koruma Bölge Kurulu Müdürlüğü uzmanının 22.03.2023 tarih, 1960035 sayılı dosya inceleme raporu okundu, açıklamaları dinlendi, dosyasındaki bilgi ve belgeler incelendi, yapılan görüşme sonucunda;

Nevşehir ili, Avanos ilçesi, Çalış Kasabası, Aşağı Mahallede kamu orta malına ait 104 ada, 44 parselin bir kısmı ile özel mülkiyete ait 104 ada, 82 parsel numaralı taşınmazın bir kısmı üzerinde tespit edilen ve “*Sarıdağın Altı Mevkii Tümülsleri (2)*” olarak adlandırılan alanın 2863 sayılı Kanunun 6. Maddesi kapsamına giren özellikler taşıdığı anlaşıldığından I.(birinci) derece arkeolojik sit alanı olarak tescil edilmesine;

- Bu doğrultuda hazırlanan kararımız eki 1/5000 ölçekli koordinatlı kadastral harita ile sit fişinin uygun olduğuna,
- Sit sınırlarının isabet ettiği Nevşehir ili, Avanos ilçesi, Çalış Kasabası, Aşağı Mahallede bulunan 104 ada, 44 parsel ile 104 ada, 82 parselin pafta, fen klasörü ve tapu kütüğü beyanlar hanesine “*bir kısmı I.(birinci) derece arkeolojik sit alanıdır*” şerhinin; ilgili tapu ve kadastro müdürlüklerince verilmesi ve işlem sonucuna ilişkin bilgi ve belgelerin Koruma Bölge Kurulu Müdürlüğüne iletilmesine,
- Sit sınırları içerisinde Kültür ve Tabiat Varlıklarını Koruma Yüksek Kurulu’nun 05.11.1999 gün ve 658 sayılı ilke kararının I. (birinci) derece arkeolojik sit alanına ilişkin 1. Maddesinde belirtilen Koruma ve Kullanma Koşullarının geçerli olduğuna, sit alanına ilişkin ilgili kurumlar tarafından süresi içinde Koruma Amaçlı İmar Planı hazırlanmasına,
- Sit alanında tahribata neden olunmaması için alanın belli aralıklarla kolluk kuvvetlerince kontrolünün sağlanmasına karar verildi.

**ASLI GİBİDİR**

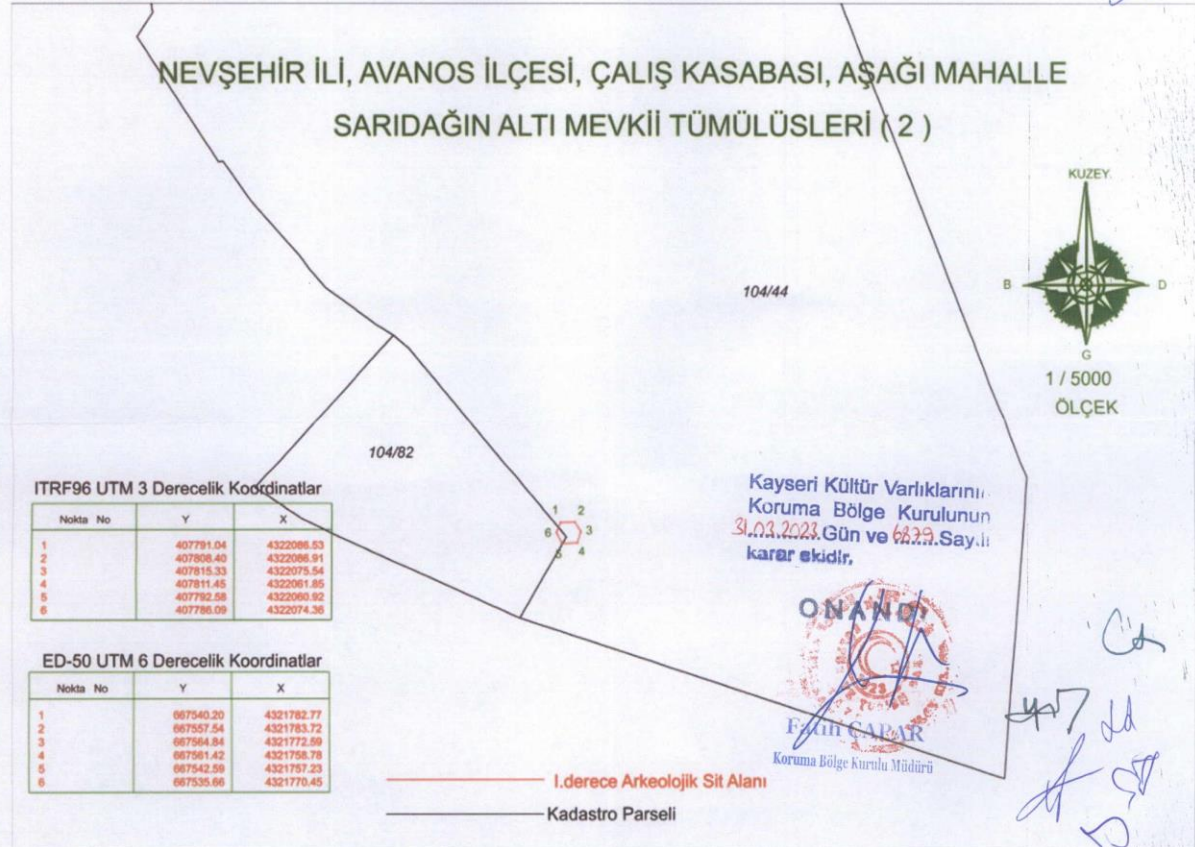
AVRUPA KONSEYİ	DOĞAL VE KÜLTÜREL VARLIKLARI KORUMA ENVANTERİ	D.K.V.K.E	SİT	ENVANTER NO:	71
TÜRKİYE	KÜLTÜR VARLIKLARI VE MÜZELER GENEL MÜDÜRLÜĞÜ			HARİTA NO:	
İLİ: NEVŞEHİR	İLÇESİ:AVANOS	MAHALLE KÖY: ÇALIŞ KASABASI-AŞAĞI MAHALLE Mevkii:	KADASTRO:	PAFTA:	104 ADA, 44 PARSEL 104 ADA, 82 PARSEL
ADI:SARIDAĞINALTI MEVKİİ TÜRÜMÜSLERİ (2)			ADA:		





**GENEL TANIM:** "Sarıdağın Altı Mevkii Tümülsleri (2)" olarak adlandırılan alan Çalış Kasabasının yaklaşık 7,5 km kuzeydoğusunda, Üçkuyu Köyünün yaklaşık 4,5 km güneybatısında konumlanmıştır. Alan içerisinde 1 Adet Tümüls (mezar yapısı) tespit edilmiştir. Alan içerisinde bulunan mezar yapısı; Yığılma taş ve toprak malzemeden oluşturulmuştur. Yaklaşık 20 metre çapında, 2 metre yüksekliğindedir.

ŞİMDİKİ TEHLİKELER: :

ŞİMDİKİ DURUM	:Beşeri ve doğal tahribata açıktır	
SİT POTANSİYELİ	: I.ARKEOLOJİK SİT ALANI	KORUMA DERECESESİ : I. (Birinci) DERECE ARKEOLOJİK SİT ALANI
ŞİMDİKİ KORUMA	: Korumasız	HAZIRLAYANLAR: 17/01/2023 Zeynep ÖZDEMİR Uzman <i>[Signature]</i>
ÖNERİLEN KORUMA	:1/5000 Ölçekli Kadastral harita üzerinde işaretli olduğu şekliyle I. DERECE ARKEOLOJİK SİT ALANI olarak tescil edilmesi.	Kemal KURD Harita Mühendisi <i>[Signature]</i> KONTROL EDEN: Fatih ÇAPAR 17/01/2023 Koruma Bölge Kurulu Müdürü <i>[Signature]</i>
YAYIN DİZİSİ	:	K.K.V.K. B. K. KARARLARI
GÖZLEMLER	:	REVİZYON K.K.V.K.B.K. ONAYI : 31.10/1/2023

HARİTALAR, FOTOĞRAFLAR :





NEVŞEHİR İLİ, AVANOS İLÇESİ, ÇALIŞ KASABASI, AŞAĞI MAHALLE  
SARIDAĞIN ALTI MEVKİİ TÜMÜLÜSLERİ ( 2 )



104/44

104/82

ITRF96 UTM 3 Derecelik Koordinatlar

Nokta No	Y	X
1	407791.04	4322086.53
2	407808.40	4322086.91
3	407815.33	4322075.54
4	407811.45	4322061.85
5	407792.58	4322060.92
6	407786.09	4322074.36

ED-50 UTM 6 Derecelik Koordinatlar

Nokta No	Y	X
1	667540.20	4321782.77
2	667557.54	4321783.72
3	667564.84	4321772.59
4	667561.42	4321758.78
5	667542.59	4321757.23
6	667535.66	4321770.45

Kayseri Kültür Varlıklarını  
Koruma Bölge Kurulunun  
31.03.2023 Gün ve 6379 Sayılı  
karar ekidir.



Handwritten signatures and initials in blue ink.

— I.derece Arkeolojik Sit Alanı  
— Kadastro Parseli

Handwritten signature and stamp of the map engineer (Harita Mühendisi).