

T.C.
KÜLTÜR VE TURİZM BAKANLIĞI
DİYARBAKIR KÜLTÜR VARLIKLARINI
KORUMA BÖLGE KURULU
KARAR

Toplantı Tarihi ve No. : 23.03.2023-385
Karar Tarihi ve No. : 23.03.2023-9899
Dosya No. :72.00.101

Toplantı Yeri
DİYARBAKIR

Batman İli, Merkez, Kılıç Köyü sınırları dahilinde bulunan, herhangi bir sit alanında yer almayan, mülkiyeti Kamu Ortak Malı olan, tapunun 1115 no.lu parselinde kayıtlı I ve II no.lu Kaya Oyma Konutların, 2863 sayılı Kanun 6. Maddesi kapsamında değerlendirilmesi talebine ilişkin; Diyarbakır Kültür Varlıklarını Koruma Bölge Kurulu Müdürlüğünün 27.01.2023 tarih ve 1864414 sayılı uzman raporu, tesciline yönelik Kurum görüşünün istendiği Koruma Bölge Kurulu Müdürlüğünün 27.01.2023 tarih ve 3431314 sayılı yazısı okundu. Ekleri (rapor, fotoğraf, kroki, tescil fişi vb.) ve konuya ilişkin bilgi, belgeler incelendi. Yapılan görüşmeler sonunda;

Batman İli, Merkez, Kılıç Köyü sınırları dahilinde bulunan, herhangi bir sit alanında yer almayan, mülkiyeti Kamu Ortak Malı olan, tapunun 1115 no.lu parselinde kayıtlı I ve II no.lu Kaya Oyma Konutları; 2863 sayılı Kanunun 6. maddesi ile Korunması Gerekli Taşınmaz Kültür Varlıklarının ve Sitlerin Tespit ve Tescili Hakkında Yönetmelik'in 4. Maddesinde belirtilen "Korunması Gerekli Taşınmaz Kültür Varlığı" niteliklerini gösterdiğinden, anılan Kanunun 7. maddesi kapsamında "Korunması Gerekli Taşınmaz Kültür Varlığı" olarak tesciline, yapı grubunun II.(ikinci) grup yapı olarak belirlenmesine, hazırlanan tescil fişinin uygun olduğuna,

-2863 sayılı Kanunun 8. Maddesi kapsamında, I ve II no.lu Kaya Oyma Konutların korunma alanı sınırlarının ekli koordinatlı krokide işaretlendiği şekilde belirlenmesine;


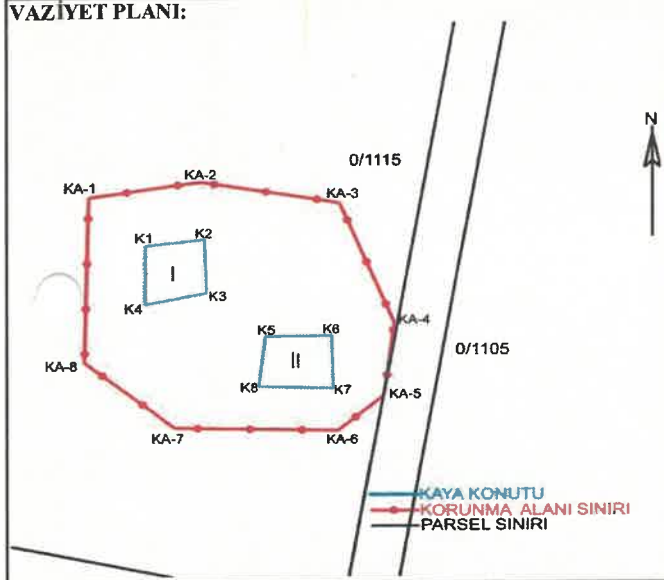
-13.03.2012 tarih ve 28232 Resmi Gazetede yayımlanarak yürürlüğe giren "Korunması Gerekli Taşınmaz Kültür Varlıklarının ve Sitlerin Tespit ve Tescili Hakkında Yönetmelik" gereği ilgili Tapu Müdürlüğünce Batman İli, Merkez, Kılıç Köyü, 1115 no.lu parselin tapu kütüğü beyanlar hanesine "Korunması Gerekli II. (ikinci) grup Taşınmaz Kültür Varlığı ve Korunma Alanıdır" şerhinin ifade edildiği şekilde konulmasına ve bu işlemlere ait bilgi-belgelerin Koruma Bölge Kurulu Müdürlüğüne iletilmesine;

- I ve II no.lu Kaya Oyma Konutların ile korunma alanı sınırları içerisinde yapılacak olan her türlü fiziki ve inşaf (ifraz, tevhit, imar uygulaması dâhil) uygulama öncesinde Koruma Bölge Kurulundan izin alınması gerektiğine karar verildi.

AVRUPA KONSEYİ	DOĞAL VE KÜLTÜREL VARLIKLARI KORUMA ENVANTERİ (D.K.V.K.E)		ENVANTER NO:	
T Ü R K İ Y E	KÜLTÜR VARLIKLARI VE MÜZELER GENEL MÜDÜRLÜĞÜ		ANIT HARİTA NO:	
İLİ: BATMAN	İLÇESİ: MERKEZ	MAHALLE/MEVKİ: KILIÇ KÖYÜ	KORUMA DERECESESİ	ANITSAL 1 2 3
SOKAK VE KAPI NO:	KADASTRO: PAFTA: Ada: Parsel:1115		ÇEVRESEL	1 2 3
ADI : II NO.LU KAYA OYMA KONUT	YAPTIRAN:	YAPAN:	MİMARİ ÇAĞI:	
	YAPIM TARİHİ:	KİTABE:	VAKFİYE:	

GENEL TANIM: Dikdörtgen bir girişi olan ve batıya bakan II no.lu kaya oyma konut dikdörtgen planlıdır. Kaya oyma konutlar doğal ve beşeri faktörlerden etkilenmeden günümüze oldukça sağlam bir şekilde gelebilmiştir.

KORUNMUŞLUK DURUMU: İYİ	TAŞIYICI YAPI: İYİ	CEPHE DURUMU: İYİ	ÖRTÜ DURUMU: İYİ	İÇ YAPI DURUMU: İYİ	BEZEME DURUMU:	RUTUBET DURUMU: ORTA
-------------------------	--------------------	-------------------	------------------	---------------------	----------------	----------------------



GÖZLEMLER: "Korunması Gerekli Taşınmaz Kültür Varlığıdır."

BUGÜNKÜ SAHİBİ: KAMU ORTAK MALI **BAKIMINDAN SORUMLU OLAN:** KAMU ORTAK MALI

YAPILAN ONARIMLAR:

AYRINTILI TANITIM: Batman İli, Merkez, Kılıç Köyü sınırları dahilinde bulunmaktadır. Kaya oyma konutlar, Hasankeyf ilçesinin yaklaşık olarak 3 km. kuzeybatısında, Hasankeyf-Batman karayolunun sağında ve anayoldan yaklaşık olarak 800 m. uzaklıkta, kayalık bir alanda yer almaktadır. Dikdörtgen bir girişi olan ve batıya bakan II no.lu kaya oyma konut dikdörtgen planlıdır. Yüksekliği yaklaşık olarak 2 m. yüksekliğindedir. Oldukça düzgün ve köşeli bir şekilde yapılmıştır. II no.lu kaya oyma konutun 10-15 m. kuzeybatısında I no.lu kaya oyma konutu yer almaktadır. II no.lu kaya oyma konutun güneybatı köşesinde oval olarak yapılmış bir baca bulunmaktadır. Oldukça düzgün ve köşeli bir şekilde yapılmıştır. Kaya oyma konutlar doğal ve beşeri faktörlerden etkilenmeden günümüze oldukça sağlam bir şekilde gelebilmiştir.

TEKNİK BİLGİLER:	ISITMA SİSTEMİ:	
	KANALİZASYON:	
	SU:	
	ELEKTRİK:	

ÖZGÜN KULLANIMI: KONUT

BUGÜNKÜ KULLANIMI: Kullanılmamakta

ÖNERİLEN KULLANIMI: KONUT

HAZIRLAYANLAR:
Erdal DEMİR(Uzman) *[Signature]*
Hüseyin GÜLER(Arkeolog) *[Signature]*
Melahat D. SİPAN(Arkeolog) *[Signature]*
27.01.2023

KONTROL EDEN:
[Signature]
Neslihan ÖZKAN
Bölge Kurulu Müdürü V.

YAYIN DİZİNİ :

1-	EKLER :	
2-	RAPOR	X
3-	FOTOĞRAF	X
4-	RÖLÖVE PROJESİ	
	RESTORASYON PROJESİ	
	HARİTA	
	KROKİ	X
	KİTABE	
	VAKFİYE	

TESCİL :
KARAR NO :
KARAR TARİHİ :

REVİZYON:


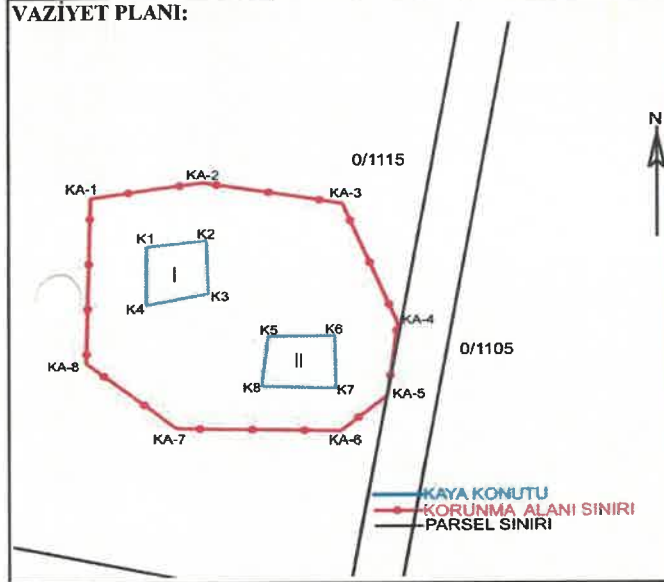
T.C.
Diyarbakır Kültür Varlıklarını
Koruma Bölge Kurulunun
23.03.2023 tarih ve 9899
Sayılı Karar Eki dir.

[Handwritten signature]

AVRUPA KONSEYİ	DOĞAL VE KÜLTÜREL VARLIKLARI KORUMA ENVANTERİ (D.K.V.K.E)		ENVANTER NO:	
T Ü R K İ Y E	KÜLTÜR VARLIKLARI VE MÜZELER GENEL MÜDÜRLÜĞÜ		ANIT HARİTA NO:	
İLİ: BATMAN	İLÇESİ: MERKEZ	MAHALLE/MEVKİ: KILIÇ KÖYÜ	KORUMA DERECESESİ	ANITSAL 1 2 3
SOKAK VE KAPI NO:	KADASTRO: PAFTA: Ada: Parsel:1115		ÇEVRESEL	1 2 3
ADI : I NO.LU KAYA OYMA KONUT	YAPTIRAN:	YAPAN:	MİMARİ ÇAĞI:	
	YAPIM TARİHİ:	KİTABE:	VAKFIYE:	

GENEL TANIM: Dikdörtgen formlu bir girişi olan ve güneye bakan I no.lu kaya oyma konut L plan şemasındadır. Kaya oyma konutlar doğal ve beşeri faktörlerden etkilenmeden günümüze oldukça sağlam bir şekilde gelebilmiştir.

KORUNMUŞLUK DURUMU: İYİ	TAŞIYICI YAPI: İYİ	CEPHE DURUMU: İYİ	ÖRTÜ DURUMU: İYİ	İÇ YAPI DURUMU: İYİ	BEZEME DURUMU:	RUTUBET DURUMU: ORTA
-------------------------	--------------------	-------------------	------------------	---------------------	----------------	----------------------



GÖZLEMLER: "Korunması Gerekli Taşınmaz Kültür Varlığıdır."

BUGÜNKÜ SAHİBİ: KAMU ORTAK MALİ **BAKIMINDAN SORUMLU OLAN:** KAMU ORTAK MALİ

YAPILAN ONARIMLAR:

AYRINTILI TANITIM: Batman İli, Merkez, Kılıç Köyü sınırları dahilinde bulunmaktadır. Kaya oyma konutlar, Hasankeyf ilçesinin yaklaşık olarak 3 km. kuzeybatısında, Hasankeyf-Batman karayolunun sağında ve anayoldan yaklaşık olarak 800 m. uzaklıkta, kayalık bir alanda yer almaktadır. Dikdörtgen formlu bir girişi olan ve güneye bakan I no.lu kaya oyma konut L plan şemasındadır. Yüksekliği yaklaşık olarak 2 m. yüksekliğindedir. I no.lu kaya oyma konutun yaklaşık olarak 10-15 m. güneydoğusunda II no.lu kayma oyma konutu bulunmaktadır. Oldukça düzgün ve köşeli bir şekilde yapılmıştır. Kaya oyma konutlar doğal ve beşeri faktörlerden etkilenmeden günümüze oldukça sağlam bir şekilde gelebilmiştir.

TEKNİK BİLGİLER:	ISITMA SİSTEMİ:	
	KANALİZASYON:	
	SU:	
	ELEKTRİK:	
ÖZGÜN KULLANIMI: KONUT		
BUGÜNKÜ KULLANIMI: Kullanılmamakta		
ÖNERİLEN KULLANIMI: KONUT		
HAZIRLAYANLAR: Erdal DEMİR(Uzman) Hüseyin GÜLER(Arkeolog) Melahat D. SİPAN(Arkeolog) 27.01.2023		

KONTROL EDEN:
Neslihan ÖZKAN
Bölge Kurulu Müdür V.

YAYIN DİZİNİ :

1-	EKLER :	
2-	RAPOR	X
3-	FOTOĞRAF	X
4-	RÖLÖVE PROJESİ	
	RESTORASYON PROJESİ	
	HARİTA	
	KROKİ	X
	KİTABE	
	VAKFIYE	

TESCİL KARAR NO:	
KARAR TARİHİ:	
REVİZYON:	

T.C.
Diyarbakır Kültür Varlıklarını
Koruma Bölge Kurulunun
23.03.2023 tarih ve 9899
Sayılı Karar Eki dir.

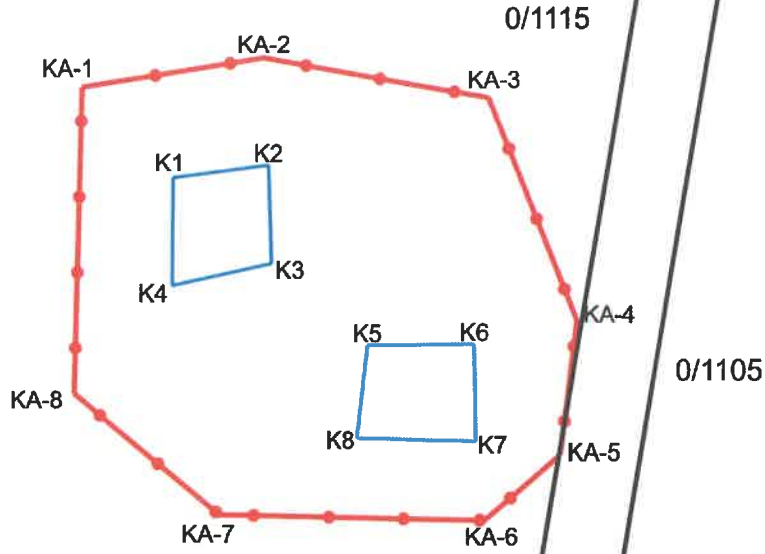
Handwritten signature and date: 23.03.2023

İli
İlçesi
Mah/Köy
Alan

BATMAN
MERKEZ
KILIÇ

KILIÇ KAYA OYMA KONUTU-I, KAYA OYMA KONUTU-II VE KORUNMA ALANI

Ada/Parsel : 0/1115



ITRF-3-42 KOOR.

Nokta No	Y	X
K1	445423.133	4178902.771
K2	445434.478	4178904.259
K3	445434.854	4178892.528
K4	445423.057	4178889.922
K5	445446.467	4178882.793
K6	445459.057	4178882.943
K7	445459.298	4178871.496
K8	445445.228	4178871.893
KA-1	445412.219	4178913.591
KA-2	445433.835	4178917.051
KA-3	445460.614	4178912.331
KA-4	445471.260	4178885.771
KA-5	445469.285	4178869.747
KA-6	445460.285	4178861.955
KA-7	445428.676	4178862.613
KA-8	445411.335	4178877.101

ED50-3-42 KOOR.

Nokta No	Y	X
K1	445430.941	4179083.229
K2	445442.286	4179084.718
K3	445442.662	4179072.986
K4	445430.865	4179070.380
K5	445454.275	4179063.252
K6	445466.866	4179063.402
K7	445467.107	4179051.954
K8	445453.036	4179052.351
KA-1	445420.028	4179094.049
KA-2	445441.643	4179097.509
KA-3	445468.423	4179092.790
KA-4	445479.069	4179066.230
KA-5	445477.093	4179050.206
KA-6	445468.094	4179042.413
KA-7	445436.484	4179043.072
KA-8	445419.143	4179057.559

T.C.
Diyarbakır Kültür Varlıklarını
Koruma Bölge Kurulunun
23.03.2023 tarih ve 9899
Sayılı Karar Eki dir.

[Handwritten signature]

[Handwritten signature]