

T.C.
KÜLTÜR VE TURİZM BAKANLIĞI
DIYARBAKIR KÜLTÜR VARLIKLARINI
KORUMA BÖLGE KURULU
KARAR

Toplantı Tarihi ve No: 23.03.2023-385
Karar Tarihi ve No : 23.03.2023-9901
Dosya No : 72.00.102

Toplantı Yeri
DIYARBAKIR

Batman ili, Merkez ilçesi, Kohikan köyü, Darik Mevkii'nde bulunan, herhangi bir sit alanında kalmayan, müşterek özel mülkiyete ait, tapunun 2156 ada 3 no.lu parselinde yer alan Kohikan Kaya Oyma Sarnıcı'nın 2863 sayılı Kanununun 6. Maddesi uyarınca tescil talebine ilişkin; Diyarbakır Kültür Varlıklarını Koruma Bölge Kurulu Müdürlüğü'nün 27.01.2023 gün ve 1865895 sayılı uzman raporu, alana ilişkin kurum görüşlerinin bildirilmesinin istendiği, Diyarbakır Kültür Varlıklarını Koruma Bölge Kurulu Müdürlüğü'nün 27.01.2023 tarih ve 3431023 sayılı yazısı okundu. Ekleri ve konuya ilişkin bilgi, belgeler incelendi. Yapılan görüşmeler sonunda;

Batman ili, Merkez ilçesi, Kohikan köyü, Darik Mevkii'nde bulunan, herhangi bir sit alanında kalmayan, müşterek özel mülkiyete ait, tapunun 2156 ada 3 no.lu parselinde yer alan Kohikan Kaya Oyma Sarnıcı 2863 sayılı Kanununun 6. maddesi ile Korunması Gerekli Taşınmaz Kültür Varlıklarının ve Sitlerin Tespit ve Tescili Hakkında Yönetmelik'in 4. maddesinde belirtilen "Korunması Gerekli Taşınmaz Kültür Varlığı" niteliklerini gösterdiğinden, anılan Kanununun 7. Maddesi kapsamında "Korunması Gerekli Taşınmaz Kültür Varlığı" olarak tesciline, yapı grubunun I.(Birinci) Grup yapı olarak belirlenmesine, hazırlanan tescil fişinin uygun olduğuna;

2863 sayılı Kanununun 8. Maddesi gereğince, Kohikan Kaya Oyma Sarnıcı'nın korunma alanı ekli koordinatlı krokide işaretlendiği şekliyle belirlenmesinin uygun olduğuna,

13.03.2012 tarih ve 28232 Resmi Gazetede yayımlanarak yürürlüğe giren "Korunması Gerekli Taşınmaz Kültür Varlıklarının ve Sitlerin Tespit ve Tescili Hakkında Yönetmelik" gereği ilgili Tapu Müdürlüğüne, Batman ili, Merkez ilçesi, Kohikan köyü, Darik Mevkii'nde bulunan, herhangi bir sit alanında kalmayan, müşterek özel mülkiyete ait, tapunun 2156 ada 3 no.lu parselin tapu kütüğünün beyanlar hanesine "Bir Kısmı" Korunması Gerekli I.(Birinci) Grup Taşınmaz Kültür Varlığı ve Korunma Alanıdır" şerhinin, ifade edildiği şekliyle bırakılmasına ve işlem sonucuna ilişkin bilgi, belgelerin Koruma Bölge Kurulu Müdürlüğü'ne iletilmesine,

Kohikan Kaya Oyma Sarnıcı'nın korunma alanı sınırı içerisinde yapılacak olan her türlü fiziki ve inşai (ifraz, tevhit, imar uygulaması dâhil) uygulama öncesinde Diyarbakır Kültür Varlıklarını Koruma Bölge Kurulu'ndan izin alınması gerektiğine karar verildi.

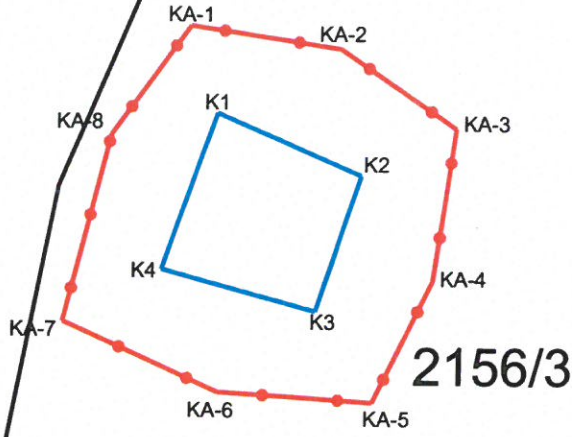
2210/20

İli BATMAN
İlçesi MERKEZ
Mah/Köy KOHIKAN
Alan KOHIKAN KAYA OYMA YAPISI II VE KORUNMA ALANI

Adres/Parsel : 2156/3

2210/23

2210/6



— KAYA KONUTU
— KORUNMA ALANI SINIRI
— PARSEL SINIRI

ITRF-3-42 KOOR.

Nokta No	Y	X
K1	423116.280	4189215.488
K2	423135.420	4189207.330
K3	423129.590	4189189.310
K4	423109.031	4189194.780
KA-1	423112.574	4189227.062
KA-2	423132.520	4189224.043
KA-3	423147.891	4189213.612
KA-4	423145.054	4189193.484
KA-5	423137.277	4189177.290
KA-6	423116.783	4189178.571
KA-7	423096.014	4189187.811
KA-8	423102.144	4189212.606

ED50-3-42 KOOR.

Nokta No	Y	X
K1	423123.989	4189396.000
K2	423143.129	4189387.842
K3	423137.299	4189369.822
K4	423116.739	4189375.292
KA-1	423120.283	4189407.574
KA-2	423140.229	4189404.554
KA-3	423155.600	4189394.124
KA-4	423152.763	4189373.996
KA-5	423144.986	4189357.801
KA-6	423124.492	4189359.082
KA-7	423103.723	4189368.323
KA-8	423109.853	4189393.118

2210/9


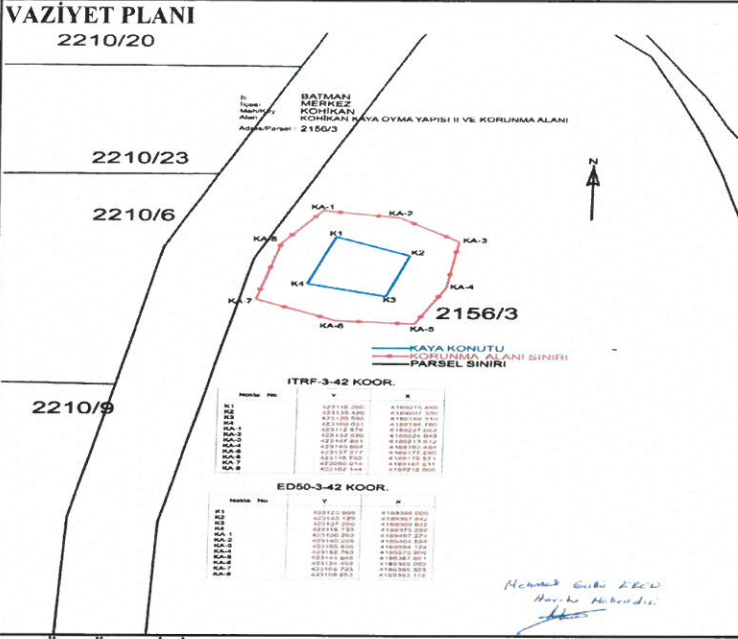
Mehmet Gallü ERED

Harita Mühendisi

AVRUPA KONSEYİ	DOĞAL VE KÜLTÜREL VARLIKLARI KORUMA ENVANTERİ D.K.V.K.K	ANIT	ENVANTER NO :
TÜRKİYE	KÜLTÜR VARLIKLARI VE MÜZELER GENEL MÜDÜRLÜĞÜ		HARİTA NO :
İLİ: BATMAN	İLÇESİ : MERKEZ	MAHALLE-KÖY-MEVKİ : Kohikan Köyü	KORUMA DERECEİ
ADRESİ: Batman ili Merkez ilçesi, Kohikan Köyü	PAFTA-ADA-PARSEL: 2156 ada 3 Parsel		ANITSAL 1 2 3 ÇEVRESEL 1 2 3
ADI: Kohikan Kaya	YAPTIRAN :	YAPAN :	MİMARİ ÇAĞI :
Oyma Yapısı II	YAPIM TARİHİ :	KİTABE :	VAKFIYE :

GENEL TANIM: Batman, Merkez ilçesi, Kohikan köyü, Tapunun 2156 ada 3 no.lu parselin kuzey uç sınırına yakın bir konumda tek mekandan oluşan bir kaya konut oyma yapısı tespit edilmiştir.

KORUMA DURUMU	A TAŞIYICI YAPI	A DIŞ YAPI	A ÜST YAPI	A SÜSLEME	A RUTUBET	A YOK
	B	B	B	B ELEMANLARI	B	B İZİ VAR
	C	C	C	C	C	C ÖNEMLİ



BUGÜNKÜ SAHİBİ :

YAPILAN ONARIMLAR :

AYRINTILI TANITIM :

Kohikan Kaya oyma yapısına, batıya bakan bir açıklıktan giriş sağlanmaktadır. Buradaki giriş zemine doğru ana kayanın oyulması ile oluşturulmuştur. Giriş için açılmış olan bu alanın derinliği yaklaşık 1.50 cm. ölçüsüne sahiptir. yaşam alanına inişi kolaylaştırmak için ana kaya oyularak basamaklandırılmıştır. Batı yamaca oyulan basamakların hemen bitiminde ana bölüme girişi sağlayan yüksekçe bir basamak bulunmaktadır.

Yapı 6x4 metre ölçülerinde olup dikdörtgen planlıdır. Yükseklik yaklaşık 1.80-200 metredir. Yapı düz tavanlıdır. Özellikle duvarlarının alt kodunda yoğun alet izleri görülmektedir. Genel itibariyle yapıda ince bir işçiliğin olduğunu söyleyebiliriz.

Taşınmazın hemen doğusunda, yüzeyde bulunan ana kayaya oyulmuş, kuzey-güne yönlü uzanan ve yaklaşık 1.50-2,00 metre boyutlarında iki adet işlik bulunmaktadır.

TEKNİK BİLGİLER

ORJİNAL KULLANIMI: KAYA KONUT

BUGÜNKÜ KULLANIMI: KAYA KONUT

ÖNERİLEN KULLANIMI: KAYA KONUT

HAZIRLAYANLAR 14.03.2023

Hüseyin GÜLER Arkeolog

Erdal DEMİR Uzman

Melahat DAĞLI SİPAN Arkeolog



TESCİL KARAR NO :
KARAR TARİHİ :

REVİZYON:

YAYIN DİZİNİ :

- 1-
- 2-
- 3-
- 4-

EKLER :

RAPOR	X
FOTOĞRAF	X
RÖLÖVE PROJESİ	
RESTORASYON PROJESİ	
HARİTA	
KROKİ	X
KİTABE	
VAKFIYE	

