

**T.C.**  
**KÜLTÜR ve TURİZM BAKANLIĞI**  
**KÜTAHYA KÜLTÜR VARLIKLARINI KORUMA BÖLGE KURULU**  
**KARAR**

Toplantı Tarihi ve No : 30.03.2023- 406  
Karar Tarihi ve No : 30.03.2023- 7277

**43.00/547**  
Toplantı Yeri  
**KÜTAHYA**

Kütahya ili, Merkez ilçesi, Gümüş köyü sınırları içerisinde yer alan, Eskişehir Kültür ve Tabiat Varlıklarını Koruma Kurulunun 10.12.1999 tarih ve 1014 sayılı kararı ile Gümüş Höyük 1. derece arkeolojik sit olarak tescil edilen alana ilişkin; Taşınmaz Ulusal Envanter Sistemi (TUES) Projesi kapsamında sit sınırlarının koordinatlandırılarak sayısallaştırılması çalışması doğrultusunda, faaliyetlerinin etkilendiği kurumlardan kurum görüşlerinin bildirilmesinin istendiği Kütahya Kültür Varlıklarını Koruma Bölge Kurulu Müdürlüğünün 11.11.2022 tarih ve 3135206 sayılı yazısı, alana ilişkin kadastro haritasının istendiği Kütahya Kültür Varlıklarını Koruma Bölge Kurulu Müdürlüğünün 11.11.2022 tarih ve 3135236 sayılı yazısı, istenen kurum görüşlerinin iletildiği; Kütahya İl Özel İdaresi, İmar ve Kentsel İyileştirme Müdürlüğünün 14.12.2022 tarih ve 36339 sayılı yazısı ve eki, Karayolları 14. Müdürlüğünün 09.02.2023 tarih ve 1086158 sayılı yazısı, Devlet Su İşleri Genel Müdürlüğü, 3. Bölge Müdürlüğünün 13.02.2023 tarih ve 31624449 sayılı yazısı, Kütahya Kültür Varlıklarını Koruma Bölge Kurulu Müdürlüğünün 14.02.2023 tarih ve 3483292 sayılı yazısı ve eki, Maden ve Petrol İşleri Genel Müdürlüğü, Özel Alanlar ve Harita Dairesi Başkanlığının 17.02.2023 tarih ve 2023086076 sayılı yazısı ve eki, Kütahya Çevre, Şehircilik ve İklim Değişikliği İl Müdürlüğünün 20.02.2023 tarih ve 5789142 sayılı yazısı, Kütahya Çevre, Şehircilik ve İklim Değişikliği İl Müdürlüğü, Milli Emlak Müdürlüğünün 21.02.2023 tarih ve 5796938 sayılı yazısı, Devlet Su İşleri Genel Müdürlüğü, 3. Bölge Müdürlüğünün 03.03.2023 tarih ve 3122846 sayılı yazısı, alana ilişkin kadastro haritasının iletildiği Kütahya Kadastro Müdürlüğünün 29.03.2023 tarih ve 8322354 sayılı yazısı ve eki ile Kütahya Kültür Varlıklarını Koruma Bölge Kurulu Müdürlüğü uzmanlarınca hazırlanan Müdürlük evrakına 30.03.2023 tarih ve 1973835 sayı ile kayıtlı rapor okundu, ekleri ve işlem dosyası incelendi, yapılan görüşmeler sonucunda;

Kütahya ili, Merkez ilçesi, Gümüş köyü sınırları içerisinde yer alan, 1. derece arkeolojik sit olarak tescilli Gümüş Höyük sit sınırlarının sayısallaştırılmasına yönelik Kütahya Kültür Varlıklarını Koruma Bölge Kurulu Müdürlüğü uzmanlarınca yapılan çalışma sonucunda hazırlanan 08.11.2022 tarihli rapor doğrultusunda; Gümüş Höyük 1. derece arkeolojik sit sınırlarını yeniden belirleyen 1/25000 ölçekli sit haritası, kadastro paftası, şerh konulacak parseller listesi ve tescil fişinin onaylanmasının uygun olduğuna, söz konusu alanda geçiş dönemi koruma esasları ve kullanma şartları olarak Koruma Yüksek Kurulunun 05.11.1999 tarih ve 658 sayılı ilke kararının ilgili maddelerinin geçerli olduğuna, karar verildi.




AVRUPA KONSEYİ	DOĞAL ve KÜLTÜREL VARLIKLARI KORUMA ENVANTERİ D.K.V.K.E	SİT	ENVANTER NO:
TÜRKİYE	KÜLTÜR VARLIKLARI VE MÜZELER GENEL MÜDÜRLÜĞÜ		HARİTA NO:
İLİ: Kütahya	İLÇESİ: Merkez	MAHALLE,KÖY VEYA MEVKİİ: Gümüş Köy	KADASTRO: PAFTA: ADA: PARSEL

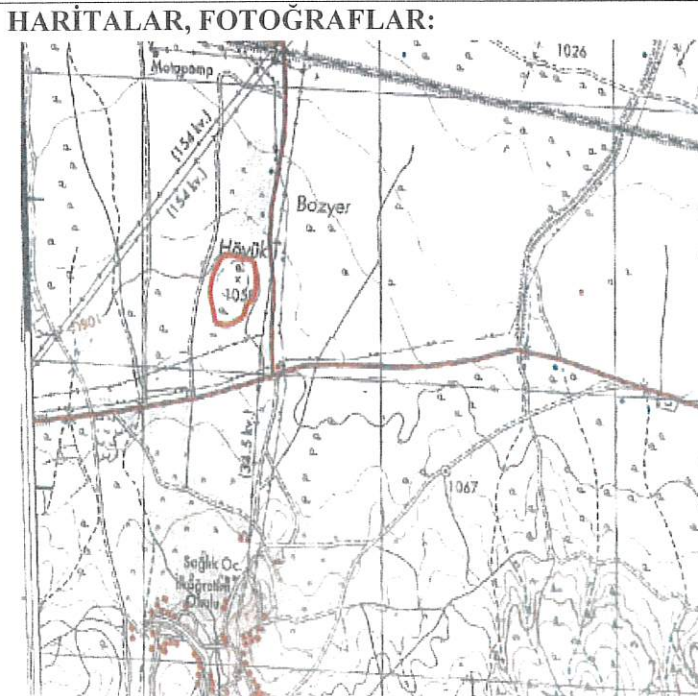
ADI: Gümüş Höyük

**GENEL TANIM:** Kütahya ili, Merkez ilçesi, Gümüş köyü sınırları içerisinde yer alan Gümüş Höyük, köy merkezinin kuzeyinde doğal yayvan bir tepe üzerinde bulunmaktadır. Eskişehir Kültür ve Tabiat Varlıklarını Koruma Kurulunun 10.12.1999 tarih ve 1014 sayılı kararı ile 1.derece arkeolojik sit olarak tescil edilmiş olup yerinde yapılan incelemede az sayıda pişmiş toprak seramik parçalarına rastlanılmıştır. Yrd. Doç. Dr. Erkan FİDAN tarafından Eskişehir ve Kütahya ili ve ilçelerinde, "Eskişehir ve Kütahya İlleri Tarih Öncesi Dönem" konusunda 2017 yılında gerçekleştirilen arkeolojik yüzey araştırması sonuç raporunda daha çok bölgede antik dönemde madencilik faaliyetlerinin yürütüldüğü bilindiği için buna yönelik izler, maden cürufu tespit etmeye yönelik çalışmalar yapıldığı, ancak bir miktar seramik toplandığından bahsedilmektedir.


**ŞİMDİKİ TEHLİKELER:**

**ŞİMDİKİ DURUM:**

<b>SİT POTANSİYELİ:</b> Arkeolojik Sit	<b>KORUMA DERECEŚİ:</b> 1. Derece Arkeolojik Sit
<b>ŞİMDİKİ KORUMA:</b>	<b>HAZIRLAYANLAR:</b> 23.01.2023  Burcu ÜREN Arkeolog  Yunus Emre ARKIN Arkeolog
<b>ÖNERİLEN KORUMA:</b>	<b>KONTROL EDEN:</b>  Mehmet Ali KARAKAYA Müdür
<b>YAYIN DİZİSİ:</b>	<b>KURUL KARARLARI NO:</b>
<b>GÖZLEMLER</b>	<b>REVİZYON:</b>
<b>HARİTALAR, FOTOĞRAFLAR:</b>	<b>KURUL ONAYI:</b>







T.C  
KÜLTÜR VE TURİZM BAKANLIĞI  
Kütahya Kültür Varlıklarını  
Koruma Bölge Kurulu Müdürlüğü  
KÜTAHYA KÜLTÜR VARLIKLARINI  
KORUMA BÖLGE KURULUNUN  
30.03.2023 TARİH VE 7277  
SAYILI KARAR EKİDİR

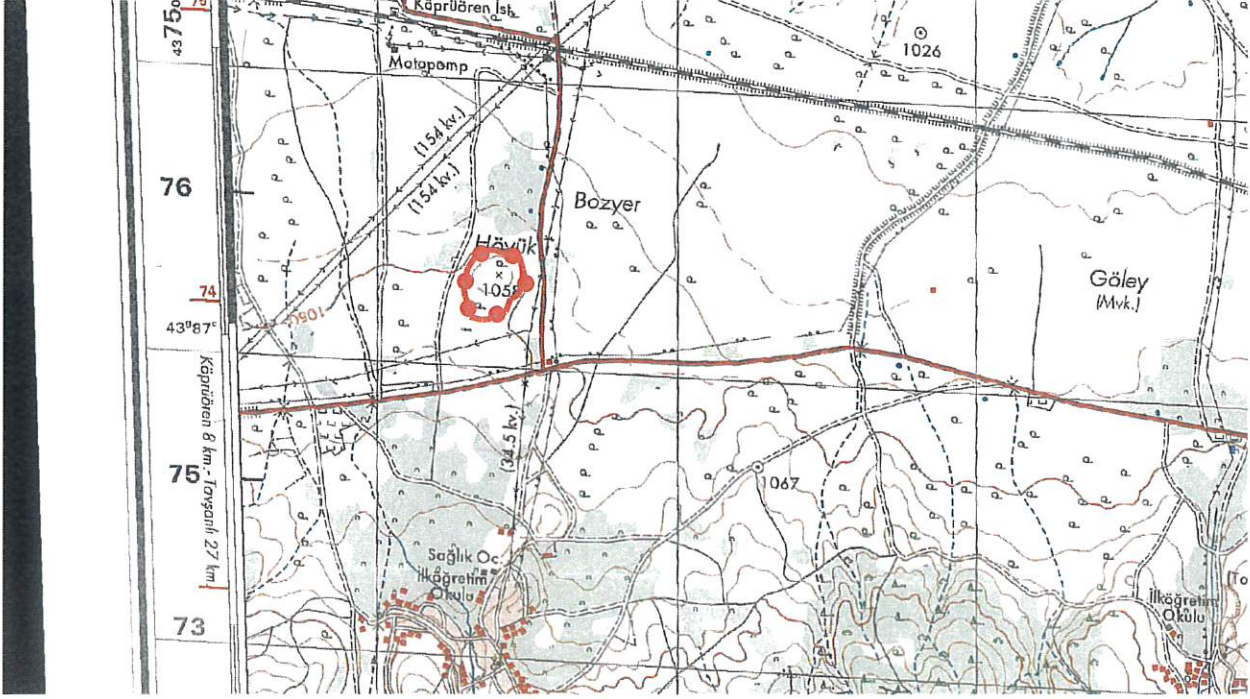
  
Burcu ÜREN  
Arkeolog

ASLI GİBİDİR  
  
Mehmet Ali KARAKAYA  
Müdür



KÜTAHYA İLİ, MERKEZ, GÜMÜŞ KÖYÜ  
GÜMÜŞ HÖYÜK  
I.DERECE ARKEOLOJİK SİT

K  
1/25000



Pafta:J23B1

I.Derece Arkeolojik Sit: ●—●—●—●—●

Alan:35066.00 m<sup>2</sup>

UTM 6 derecelik dilime esas Avrupa 1950 (ED-50)  
datumu koordinat değerleri


UTM 3 derecelik dilime esas Avrupa 1950 (ED-50)  
datumu koordinat değerleri

Nokta No	Y	X
1	737409.988	4374428.831
2	737437.734	4374426.163
3	737460.144	4374417.626
4	737486.289	4374414.958
5	737517.236	4374404.287
6	737527.374	4374361.068
7	737527.374	4374322.117
8	737522.572	4374306.110
9	737514.035	4374280.498
10	737494.826	4374269.293
11	737487.890	4374266.092
12	737471.349	4374222.339
13	737437.542	4374207.009
14	737421.171	4374199.380
15	737393.450	4374196.092
16	737383.524	4374197.886
17	737352.401	4374206.039
18	737347.221	4374233.589
19	737341.558	4374260.070
20	737336.065	4374274.003
21	737329.419	4374313.046
22	737346.493	4374369.071
23	737377.440	4374417.093
24	737390.780	4374423.496

Nokta No	Y	X
1	479383.743	4372567.102
2	479411.376	4372563.512
3	479433.483	4372554.236
4	479459.518	4372550.700
5	479490.083	4372539.007
6	479498.774	4372495.487
7	479497.477	4372456.569
8	479492.146	4372440.735
9	479482.763	4372415.430
10	479463.198	4372404.873
11	479456.161	4372401.906
12	479438.177	4372358.740
13	479403.888	4372344.549
14	479387.277	4372337.471
15	479359.470	4372335.109
16	479349.612	4372337.232
17	479318.787	4372346.414
18	479314.528	4372374.113
19	479309.752	4372400.761
20	479304.727	4372414.865
21	479299.386	4372454.096
22	479318.312	4372509.506
23	479350.832	4372556.457
24	479364.373	4372562.410

T.C  
KÜLTÜR VE TURİZM BAKANLIĞI  
Kütahya Kültür Varlıklarını  
Koruma Bölge Kurulu Müdürlüğü

KÜTAHYA  
KÜLTÜR VARLIKLARINI KORUMA  
BÖLGE KURULU'NUN  
30/03/2023 TARİH VE 7277  
SAYILI KARAR EKİDİR



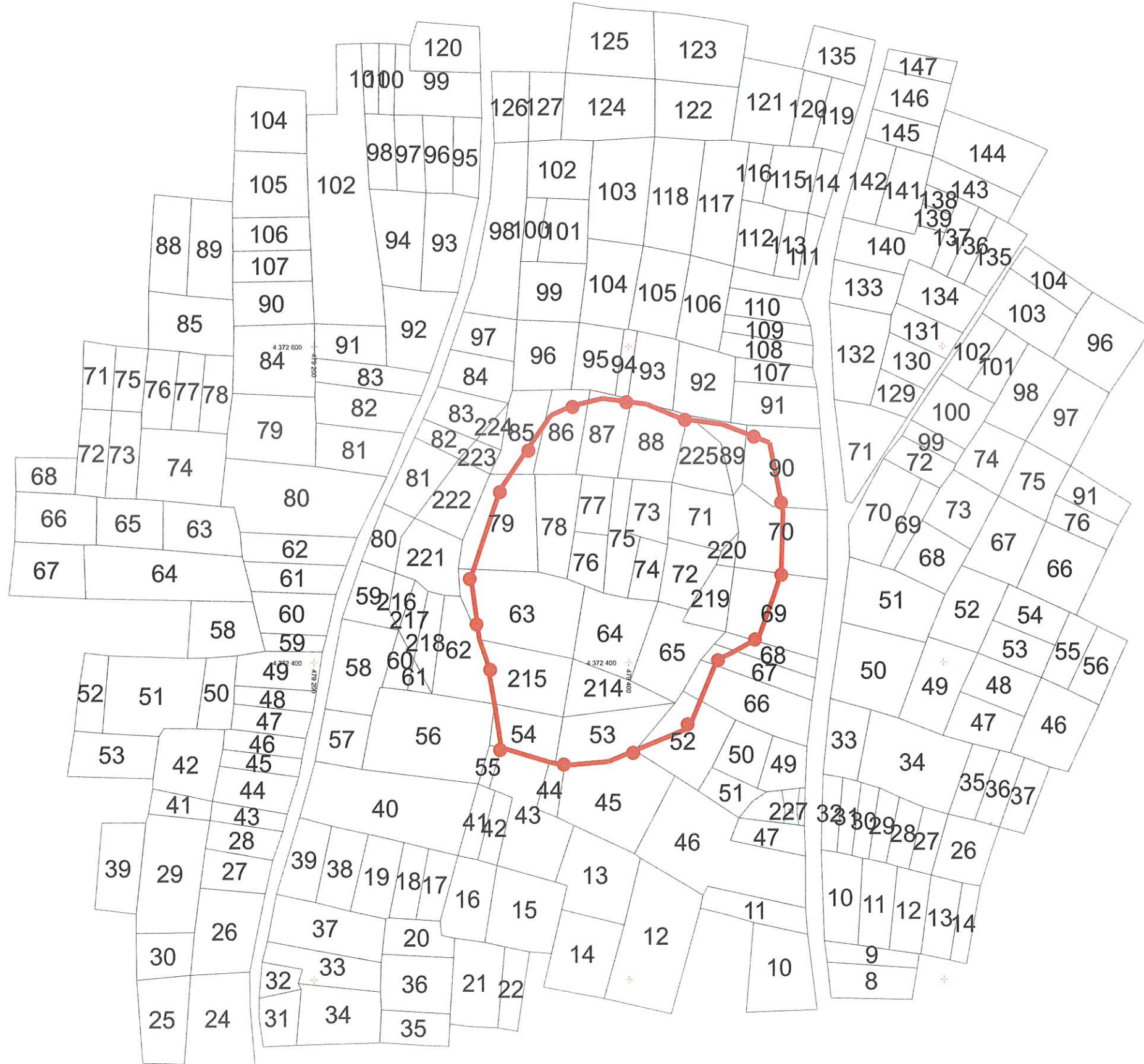


KÜTAHYA İLİ, MERKEZ, GÜMÜŞ KÖYÜ  
GÜMÜŞ HÖYÜK  
I.DERECE ARKEOLOJİK SİT

I.Derece Arkeolojik Sit:   
Alan:35066.00 m<sup>2</sup>

UTM 3 derecelik dilime esas Avrupa 1950 (ED-50)  
datumu koordinat değerleri

Nokta No	Y	X
1	479383.743	4372567.102
2	479411.376	4372563.512
3	479433.483	4372554.236
4	479459.518	4372550.700
5	479490.083	4372539.007
6	479498.774	4372495.487
7	479497.477	4372456.569
8	479492.146	4372440.735
9	479482.763	4372415.430
10	479463.198	4372404.873
11	479456.161	4372401.906
12	479438.177	4372358.740
13	479403.888	4372344.549
14	479387.277	4372337.471
15	479359.470	4372335.109
16	479349.612	4372337.232
17	479318.787	4372346.414
18	479314.528	4372374.113
19	479309.752	4372400.761
20	479304.727	4372414.865
21	479299.386	4372454.096
22	479318.312	4372509.506
23	479350.832	4372556.457
24	479364.373	4372562.410



T.C  
KÜLTÜR VE TURİZM BAKANLIĞI  
Kütahya Kültür Varlıklarını  
Koruma Bölge Kurulu Müdürlüğü

KÜTAHYA  
KÜLTÜR VARLIKLARINI KORUMA  
BÖLGE KURULU'NUN  
30 /03/2023 TARİH VE 7277  
SAYILI KARAR EKİDİR

  
ASLI GİBİDİR  
  
Mehmet Ali KARAKAYA  
Müdür



**KÜTAHYA KÜLTÜR VARLIKLARINI KORUMA BÖLGE KURULU'NUN 10.12.1999 TARİH VE 1014 SAYILI  
KARARI İLE TESCİLLENEN  
KÜTAHYA KÜLTÜR VARLIKLARINI KORUMA BÖLGE KURULU'NUN 30/03/2023 TARİH VE 7277  
SAYILI KARARI İLE SAYISALLAŞTIRILAN I.DERECE ARKEOLOJİK SİT ÇERİSİNDE KALAN  
PARSELLERİN LİSTESİ**

SIRA NO	İLİ	İLÇESİ	KÖYÜ	PAFTA	ADA	PARSEL	PARSELİN ŞERH KONULACAK KISMI
1	Kütahya	Merkez	Gümüş	-	106	52	Bir Kısım
2	Kütahya	Merkez	Gümüş	-	106	53	Tamamı
3	Kütahya	Merkez	Gümüş	-	106	54	Büyük Bir Kısım
4	Kütahya	Merkez	Gümüş	-	106	63	Bir Kısım
5	Kütahya	Merkez	Gümüş	-	106	64	Tamamı
6	Kütahya	Merkez	Gümüş	-	106	65	Tamamı
7	Kütahya	Merkez	Gümüş	-	106	66	Bir Kısım
8	Kütahya	Merkez	Gümüş	-	106	67	Bir Kısım
9	Kütahya	Merkez	Gümüş	-	106	68	Bir Kısım
10	Kütahya	Merkez	Gümüş	-	106	69	Bir Kısım
11	Kütahya	Merkez	Gümüş	-	106	70	Bir Kısım
12	Kütahya	Merkez	Gümüş	-	106	71	Tamamı
13	Kütahya	Merkez	Gümüş	-	106	72	Tamamı
14	Kütahya	Merkez	Gümüş	-	106	73	Tamamı
15	Kütahya	Merkez	Gümüş	-	106	74	Tamamı
16	Kütahya	Merkez	Gümüş	-	106	75	Tamamı
17	Kütahya	Merkez	Gümüş	-	106	76	Tamamı
18	Kütahya	Merkez	Gümüş	-	106	77	Tamamı
19	Kütahya	Merkez	Gümüş	-	106	78	Tamamı
20	Kütahya	Merkez	Gümüş	-	106	79	Büyük Bir Kısım
21	Kütahya	Merkez	Gümüş	-	106	85	Bir Kısım
22	Kütahya	Merkez	Gümüş	-	106	86	Büyük Bir Kısım
23	Kütahya	Merkez	Gümüş	-	106	87	Büyük Bir Kısım
24	Kütahya	Merkez	Gümüş	-	106	88	Büyük Bir Kısım
25	Kütahya	Merkez	Gümüş	-	106	89	Büyük Bir Kısım
26	Kütahya	Merkez	Gümüş	-	106	90	Bir Kısım
27	Kütahya	Merkez	Gümüş	-	106	214	Tamamı
28	Kütahya	Merkez	Gümüş	-	106	215	Tamamı
29	Kütahya	Merkez	Gümüş	-	106	219	Tamamı
30	Kütahya	Merkez	Gümüş	-	106	220	Tamamı
31	Kütahya	Merkez	Gümüş	-	106	225	Büyük Bir Kısım

T.C.  
KÜLTÜR VE TURİZM BAKANLIĞI  
Kütahya Kültür Varlıklarını  
Koruma Bölge Kurulu Müdürlüğü

KÜTAHYA  
KÜLTÜR VARLIKLARINI KORUMA  
BÖLGE KURULUNUN  
30.3.2023 TARİH VE 7277  
SAYILI KARAR EKİDİR

ASLI GİBİDİR  
  
Mehmet Ali KARAKAYA  
Müdür