

T.C.
KÜLTÜR ve TURİZM BAKANLIĞI
KÜTAHYA KÜLTÜR VARLIKLARINI KORUMA BÖLGE KURULU
KARAR

Toplantı Tarihi ve No : 30.03.2023- 406
Karar Tarihi ve No : 30.03.2023- 7291

64.01/149
Toplantı Yeri
KÜTAHYA

Uşak ili, Banaz ilçesi, Ulupınar köyü sınırları dahilinde tespit edilen kültür varlıklarının değerlendirilmesi istemine ilişkin Uşak Valiliği, İl Kültür ve Turizm Müdürlüğü'nün 09.01.2023 tarih ve E-49969645-168.01.01-3360984 sayılı yazısı ve eki, Kütahya Kültür Varlıklarını Koruma Bölge Kurulu Müdürlüğü'nün 16.01.2023 tarih ve 3389467 sayılı yazısı ve ekleri yapılan tespit çalışması sonrasında Kütahya Kültür Varlıklarını Koruma Bölge Kurulu Müdürlüğü uzmanlarınca hazırlanan 02.02.2023 tarih ve 1876415 sayılı uzman raporu, kurum görüşlerinin bildirilmesinin istendiği, Kütahya Kültür Varlıklarını Koruma Bölge Kurulu Müdürlüğü'nün 03.02.2023 tarih ve 3456326 sayılı yazısı ve ekleri, alana ilişkin kadastro haritasının istenildiği Kütahya Kültür Varlıklarını Koruma Bölge Kurulu Müdürlüğü'nün 03.02.2023 tarih ve 3456354 sayılı yazısı ve ekleri, istenen kurum görüşlerinin iletiliği; Devlet Su İşleri 2. Bölge Müdürlüğü'nün 07.02.2023 tarih ve 3150767 sayılı yazısı, İller Bankası Anonim Şirketi, İzmir Bölge Müdürlüğü'nün 10.02.2023 tarih ve 5775 sayılı yazısı ve eki, Yatırım ve İşletmeler Genel Müdürlüğü'nün 20.02.2023 tarih ve 3483530 sayılı yazısı, Tarım ve Orman Bakanlığı, 5. Bölge Müdürlüğü'nün 22.02.2023 tarih ve 8964089 sayılı yazısı, Uşak İl Özel İdaresi, İmar ve Kentsel İyileştirme Müdürlüğü'nün 27.02.2023 tarih ve 38069 sayılı yazısı, Karayolları 2. Bölge Müdürlüğü'nün 28.02.2023 tarih ve 1101684 sayılı yazısı, Uşak Çevre, Şehircilik ve İklim Değişikliği İl Müdürlüğü'nün 06.03.2023 tarih ve 5881856 sayılı yazısı, Maden ve Petrol İşleri Genel Müdürlüğü, Özel Alanlar ve Harita Dairesi Başkanlığının 15.03.2023 tarih ve 2023127732 sayılı yazısı, alana ilişkin kadastro haritasının iletiliği Uşak Kadastro Müdürlüğü'nün 08.02.2023 tarih ve 7825210 sayılı yazısı ve eki ile Kütahya Kültür Varlıklarını Koruma Bölge Kurulu Müdürlüğü uzmanlarınca hazırlanan Müdürlük evrakına 28.03.2023 tarih ve 1970501 sayı ile kayıtlı rapor okundu, ekleri ve işlem dosyası incelendi, yapılan görüşmeler sonucunda;

Uşak ili, Banaz ilçesi, Ulupınar köyü sınırları dahilinde tespit edilen Ulupınar Nekropolü'nün, Kütahya Kültür Varlıklarını Koruma Bölge Kurulu Müdürlüğü uzmanlarınca hazırlanan 02.02.2023 tarihli uzman raporu ve 2863 Sayılı Kültür ve Tabiat Varlıklarını Koruma Kanunu ve Korunması Gerekli Taşınmaz Kültür Varlıklarının ve Sitlerin Tespit ve Tescili Hakkında Yönetmeliğin ilgili hükümleri doğrultusunda 1. derece arkeolojik sit olarak tescil edilmesine, alana ilişkin hazırlanan sit sınırlarını gösteren 1/25000 ölçekli harita, kadastral harita, parsellere şerh listesinin ve tescil fişinin onaylanmasına; söz konusu alanda geçiş dönemi koruma esasları ve kullanma şartları olarak Koruma Yüksek Kurulunun 05.11.1999 tarih ve 658 sayılı ilke kararının ilgili maddelerinin geçerli olduğuna, karar verildi.

AVRUPA KONSEYİ	DOĞAL ve KÜLTÜREL VARLIKLARI KORUMA ENVANTERİ D.K.V.K.E	SİT	ENVANTER NO:
TÜRKİYE	KÜLTÜR VARLIKLARI VE MÜZELER GENEL MÜDÜRLÜĞÜ		HARİTA NO:
İli: Uşak	İLÇESİ: Banaz	MAHALLE,KÖY VEYA MEVKİİ: Ulupınar Köyü	KADASTRO: PAFTA: ADA: PARSEL

ADI: ULUPINAR NEKROPOLÜ

GENEL TANIM: Uşak ili, Banaz ilçesi, Ulupınar köyünün yaklaşık 500 m güneybatısında, eğimli bir arazide yer almaktadır. Söz konusu alanda kayaya oyulmuş kemerli mezar ve tekne mezar tipi yer almakta olup mezar çevresinde pişmiş toprak kap ve kemik parçalarına rastlanılmıştır.

ŞİMDİKİ TEHLİKELER:

ŞİMDİKİ DURUM:

SİT POTANSİYELİ: Arkeolojik sit

KORUMA DERECESESİ: 1. derece arkeolojik sit

ŞİMDİKİ KORUMA: Koruma mevcut değil

HAZIRLAYANLAR: 24.03.2023


Tuba GÜLER
Sanat Tarihçi


Burcu ÜREN
Arkeolog

ÖNERİLEN KORUMA: Kolluk Kuvvetleri

KONTROL EDEN:


Mehmet Ali KARAKAYA
Müdür

KURUL KARARLARI NO:



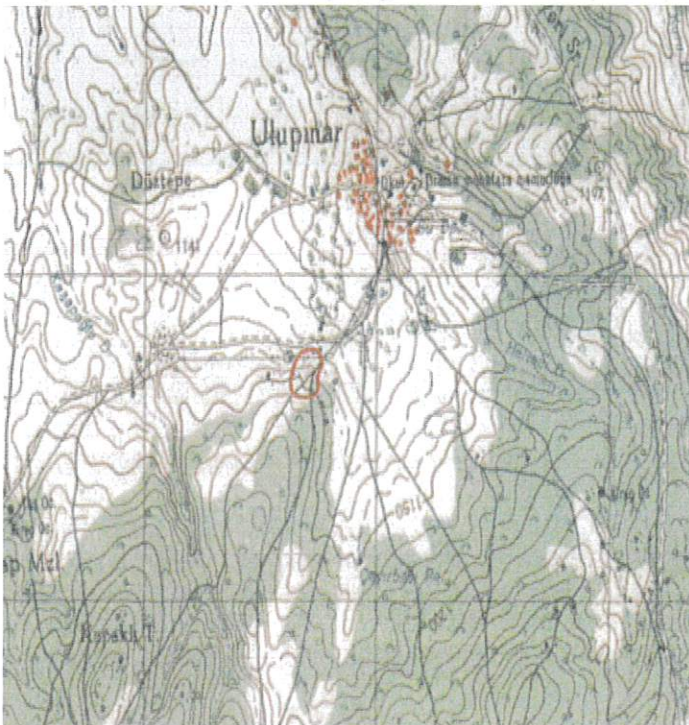
YAYIN DİZİSİ:


REVİZYON:

GÖZLEMLER

KURUL ONAYI:

HARİTALAR, FOTOĞRAFLAR:





T.C
KÜLTÜR VE TURİZM BAKANLIĞI
Kütahya Kültür Varlıklarını
Koruma Bölge Kurulu Müdürlüğü

KÜTAHYA KÜLTÜR VARLIKLARINI
KORUMA BÖLGE KURULUNUN
30/03/2023 TARİH VE 7291
SAYILI KARAR EKİDİR


Burcu ÜREN
Arkeolog



UŞAK İLİ, BANAZ İLÇESİ, ULUPINAR KÖYÜ
ULUPINAR NEKROPOLÜ
I.DERECE ARKEOLOJİK SİT



Alan: 15668.00 m²

● : I.Derece Arkeolojik Sit

UTM 3 derecelik dilime esas ED50
datumu koordinat değerleri

Nokta No	Y	X
1	482493.127	4275783.754
2	482514.109	4275783.068
3	482531.962	4275778.483
4	482545.656	4275769.034
5	482550.358	4275759.878
6	482556.829	4275743.663
7	482551.245	4275725.842
8	482538.733	4275710.248
9	482535.180	4275693.361
10	482538.360	4275668.251
11	482529.746	4275649.529
12	482504.375	4275638.356
13	482467.309	4275636.568
14	482444.460	4275641.316
15	482420.840	4275653.091
16	482415.694	4275679.264
17	482416.021	4275689.256
18	482423.930	4275717.003
19	482438.996	4275749.517
20	482461.794	4275773.777

T.C
KÜLTÜR VE TURİZM BAKANLIĞI
Kütahya Kültür Varlıklarını
Koruma Bölge Kurulu Müdürlüğü

KÜTAHYA
KÜLTÜR VARLIKLARINI KORUMA
BÖLGE KURULU'NUN
30/03/2023 TARİH VE 7291
SAYILI KARAR EKİDİR

ASLI GİBİDİR
Mehmet Ali KARAKAYA
Müdür

KÜTAHYA KÜLTÜR VARLIKLARINI KORUMA BÖLGE KURULU'NUN 30/03/2023 TARİH VE 7291 SAYILI
KARARI İLE TESCİLLENEN I.DERECE ARKEOLOJİK SİT İÇERİSİNDE KALAN
PARSELLERİN LİSTESİ

SIRA NO	İLİ	İLÇESİ	KÖYÜ	PAFTA	ADA	PARSEL	PARSELİN ŞERH KONULACAK KISMI
1	Uşak	Banaz	Ulupınar	k23c4	122	108	Bir Kısmı

T.C.
KÜLTÜR VE TURİZM BAKANLIĞI
Kütahya Kültür Varlıklarını
Koruma Bölge Kurulu Müdürlüğü

KÜTAHYA
KÜLTÜR VARLIKLARINI KORUMA
BÖLGE KURULU'NUN
30.3.2023 TARİH VE 7291
SAYILI KARAR EKİDİR

