



T.C.
KÜLTÜR ve TURİZM BAKANLIĞI
KÜTAHYA KÜLTÜR VARLIKLARINI KORUMA BÖLGE KURULU
KARAR

Toplantı Tarihi ve No : 30.03.2023- 406
Karar Tarihi ve No : 30.03.2023-7296

64.00/569
Toplantı Yeri
KÜTAHYA

Uşak ili, Merkez ilçesi, Şükranıye Köyü, x:4264425.900 y:712771.560 koordinatında yer alan, herhangi bir sit içerisinde yer almayan çeşmeye yönelik 08.04.2021 tarihli uzman tespiti, Korunması Gerekli Taşınmaz Kültür Varlıklarının ve Sitlerin Tespiti ve Tescili hakkında Yönetmeliğin 7. Maddesi gereğince Vakıflar Bölge Müdürlüğünden kurum görüşünün istendiği Kütahya Kültür Varlıklarını Koruma Bölge Kurulu Müdürlüğünün 09.04.2021 tarih ve 38092246-165.02.02-1306714 sayılı yazısı, Kurum görüşü iletilmediğinden 02.03.2023 tarihinde yapılan inceleme sonucu ile Kütahya Kültür Varlıklarını Koruma Bölge Kurulu Müdürlüğü uzmanlarınca hazırlanan Müdürlük evrakına 23.03.2023 tarih ve 1962215 sayı ile kayıtlı rapor okundu, ekleri ve işlem dosyası incelendi, yapılan görüşmeler sonucunda;

Uşak ili, Merkez ilçesi, Şükranıye Köyü, x:4264425.900 y:712771.560 koordinatında yer alan çeşmenin 2863 sayılı yasanın 7. maddesi kapsamında korunması gerekli taşınmaz kültür varlığı olarak tescil edilmesine; Kütahya Kültür Varlıklarını Koruma Bölge Kurulu Müdürlüğü uzmanlarınca hazırlanan tescil fişinin onaylanmasına, koruma grubunun II. Grup yapı olarak belirlenmesine; Korunması Gerekli Taşınmaz Kültür Varlıklarının Yapı Esasları ve Denetimine Dair Yönetmeliğin 5. Maddesi kapsamında belirlenen koruma grubunun tapuya işlenmesine, çeşmeye yönelik hazırlanan koruma alanının ekli haritada gösterildiği şekliyle belirlenmesine ve koruma alanında yapılacak her türlü fiziki-inşai faaliyette Koruma Bölge Kurulundan izin alınmasına, karar verildi.

AVRUPA KONSEYİ	DOĞAL VE KÜLTÜREL VARLIKLARI KORUMA ENVANTERİ	D.K.V.K.E	A N I T	ENVANTER NO :				
T Ü R K İ Y E	KÜLTÜR VARLIKLARI VE MÜZELER GENEL MÜDÜRLÜĞÜ			Sıra no:				
İLİ: Uşak	İLÇESİ: Merkez	MAHALLE – KÖY - MEVKİ: Şükraniye köyü		KORUMA DERECESESİ	ANITSAL	1	2	3
ADRESİ:	KADASTRO : Y:712771,560 X:4264425,900			2.grup	ÇEVRESEL	1	2	3
					ÇEVREYE AYKIRI	1	2	3
ADI AĞA ÇEŞMESİ	YAPTIRAN :	YAPAN :	MİMARİ ÇAĞI :					
	YAPIM TARİHİ :	KİTABE :1340	VAKFIYE :					
GENEL TANIM: Dikdörtgen planlı köy çeşmesi								
KORUMA DURUMU	A TAŞIYICI YAPI	A DIŞ YAPI	A ÜST YAPI	A SÜSLEME	A RUTUBET	A YOK		
	B	B	B	B ELEMANLARI	B	B İZİ VAR		
	C	C	C	C	C	C ÖNEMLİ		
								
BUGÜNKÜ SAHİBİ KÖY TÜZEL KİŞİLİĞİ			BAKIMINDAN SORUMLU OLMASI GEREKEN KURULUŞ İL ÖZEL İDARESİ					
YAPILAN ONARIMLAR :								
AYRINTILI TANITIM :				TEKNİK BİLGİLER				
Dikdörtgen planlı ön cephesi sivri kemerlidir. Kemer aynasında on satırlık kitabe bulunmaktadır. Bu kitabenin hemen altında dikdörtgen biçimli, üç satırlık başka kitabe yer almaktadır. Kitabede 1340 H. (1921/22) tarihi yazılıdır. Bu kitabenin bir yanında, ucu yukarı doğru sivrilen yuvarlak bir madalyon içinde “Allah” yazısı; diğer tarafına çeşmenin geçirdiği onarım tarihi 1988 yazmaktadır. Çeşmenin sivri kemerli bir taş nişi bulunmaktadır. Taş nişin altında geometrik, bitkisel motifler ve ay yıldız motif kullanılmıştır. Çarkıfelek motif yapılmıştır. Sonsuzluk anlamına gelen bu motif Selçuklu mimarisinde sıkça kullanılmıştır. Çeşmenin üst kısmında beton saçak bulunmaktadır. Birden fazla cephe tasarımı özelliği göstermektedir. Konumu, mimari ve estetik özellikleri ile köy için önemli bir bellek oluşturmaktadır.				Su Elektrik Isıtma Kanalizasy				
				ORJİNAL KULLANIM Çeşme				
				BUGÜNKÜ KULLANIMI Çeşme				
				ÖNERİLEN KULLANIMI Çeşme				
				HAZIRLAYANLAR Firuze KESER Yüksek Ş.Plancısı Fk Aynur DUYMUŞ Mimar A.D Tuba GÜLER Sanat Tarihçi				
				Kontrol Eden: 23/03/2023 Mehmet Ali KARAKAYA MÜDÜR				
YAYIN DİZİNİ :			EKLER :			ONAY :		
1-Türkan Acar Sosyal Bilimler Dergisi Ağustos 2018			RAPOR			Kütahya KVKBK'nın		
2-			FOTOĞRAF			30/03/2023 tarih ve 7296		
3-			RÖLÖVE PROJESİ			sayılı kararı ile tescillidir.		
			RESTORASYON PROJESİ					
			HARİTA					



T.C
KÜLTÜR VE TURİZM BAKANLIĞI

Kütahya Kültür Varlıklarını
Koruma Bölge Kurulu Müdürlüğü

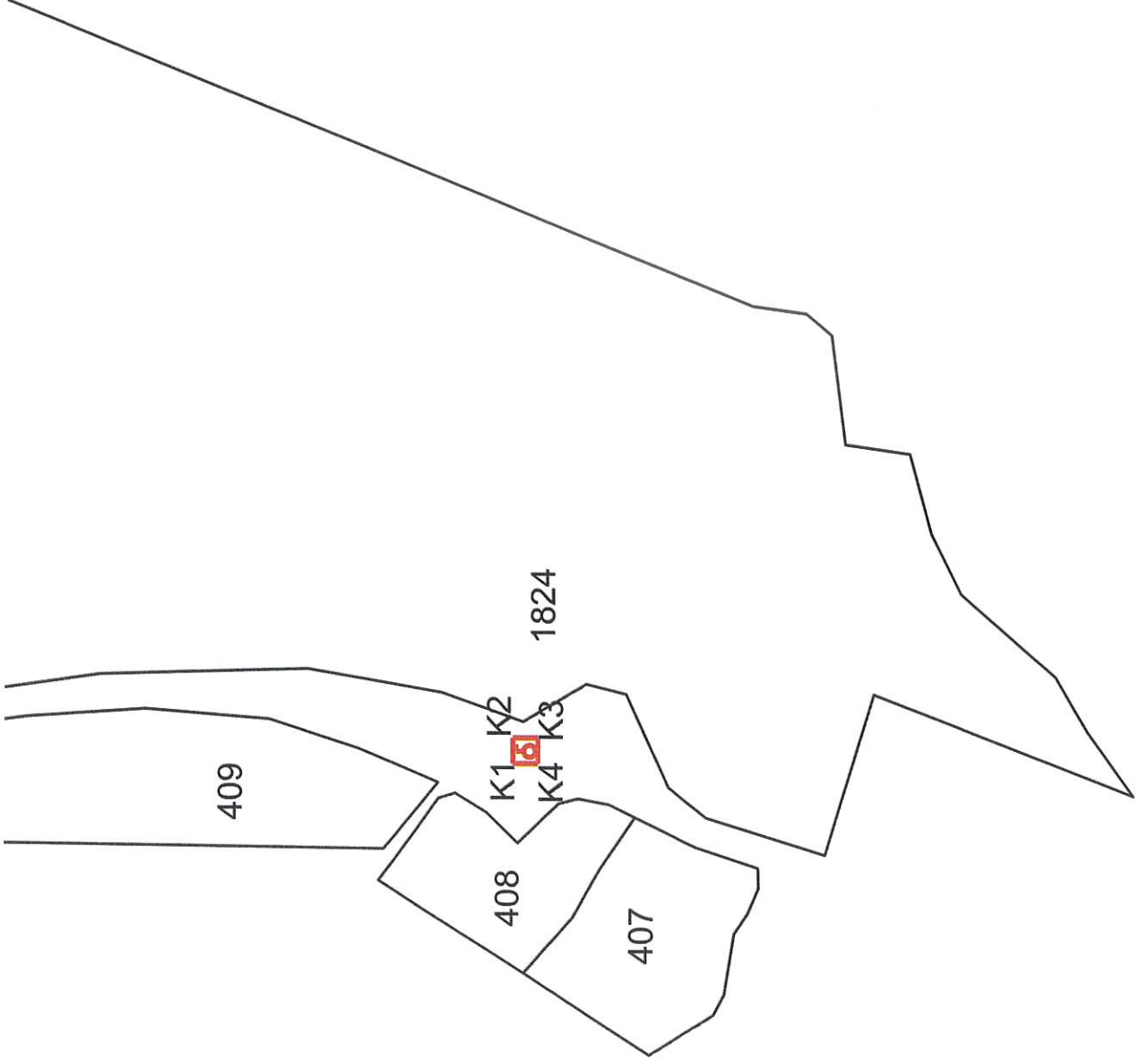
KÜTAHYA KÜLTÜR VARLIKLARINI
KORUMA BÖLGE KURULUNUN
30/03/2023TARİH VE **7296**
SAYILI KARAR EKİDİR .


Tuba GÜLER
Sanat Tarihçi

ASLI GİBİDİR

Mehmet Ali KARAKAYA
Müdür

UŞAK, MERKEZ, ŞÜKRANİYE KÖYÜ
AĞA ÇEŞMESİ KORUMA ALANI SINIRI



6 ÇEŞME

KORUMA ALANI SINIRI

ÇEŞME VE KORUMA ALANI SINIRI
KOORDİNAT DEĞERLERİ

Nokta No	Y	X
K1	712776.560	4264430.900
K2	712776.560	4264430.900
K3	712776.560	4264420.900
K4	712776.560	4264420.900
ÇEŞME	712771.560	4264425.900

T.C

KÜLTÜR VE TURİZM BAKANLIĞI
Kütahya Kültür Varlıklarını
Koruma Bölge Kurulu Müdürlüğü

KÜTAHYA

KÜLTÜR VARLIKLARINI KORUMA
BÖLGE KURULU'NUN
30 /03 /2023 TARİH VE 7296
SAYILI KARAR EKİDİR

