

**T.C.**  
**KÜLTÜR ve TURİZM BAKANLIĞI**  
**KÜTAHYA KÜLTÜR VARLIKLARINI KORUMA BÖLGE KURULU**  
**KARAR**

Toplantı Tarihi ve No : 30.03.2023-406  
Karar Tarihi ve No : 30.03.2023-7298

**64.01/235**  
Toplantı Yeri  
**KÜTAHYA**

Uşak ili, Banaz ilçesi, Düzkışla Köyü sınırları içerisinde tespit edilen arkeolojik alanın 2863 sayılı Kültür ve Tabiat Varlıklarını Koruma Kanunu kapsamında değerlendirilmesi istemine ilişkin, Uşak İl Kültür ve Turizm Müdürlüğünün 02.01.2023 tarih ve E-3329116 sayılı yazısı ve ekleri, Kütahya Kültür Varlıklarını Koruma Bölge Kurulu Müdürlüğü uzmanlarınca hazırlanan Müdürlük evrakına 03.02.2023 tarih ve 1879012 sayı ile kayıtlı rapor, faaliyetlerinin etkilendiği kurumlardan kurum görüşlerinin bildirilmesinin Kütahya Kültür Varlıklarını Koruma Bölge Kurulu Müdürlüğünün 08.02.2023 tarih ve E.3464649 sayılı yazısı ve ekleri, alana ilişkin kadastro haritasının Kütahya Kültür Varlıklarını Koruma Bölge Kurulu Müdürlüğünün 08.02.2023 tarih ve E.3464663 sayılı yazısı ve ekleri, istenen kurum görüşlerinin iletildiği; Tarım ve Orman Bakanlığı, Devlet Su İşleri Genel Müdürlüğü, 2.Bölge Müdürlüğünün 13.02.2023 tarih ve E-3160657 sayılı yazısı, Enerji ve Tabii Kaynaklar Bakanlığı, Maden ve Petrol İşleri Genel Müdürlüğünün 13.02.2023 tarih ve 2023078221 sayılı yazısı ve ekleri, Kültür ve Turizm Bakanlığı, Yatırım ve İşletmeler Genel Müdürlüğünün 20.02.2023 tarih ve E-3483534 sayılı yazısı, Karayolları Genel Müdürlüğü, 2. Bölge Müdürlüğünün 21.02.2023 tarih ve E-1096127 sayılı yazısı, Uşak İl Özel İdaresi, İmar ve Kentsel İyileştirme Müdürlüğünün 27.02.2023 tarih ve E-38067 sayılı yazısı, Tarım ve Orman Bakanlığı, 5. Bölge Müdürlüğü, 14.03.2023 tarih ve E-9192286 sayılı yazısı, Uşak Valiliği, Çevre, Şehircilik ve İklim Değişikliği İl Müdürlüğünün 21.03.2023 tarih ve E-6010245 sayılı yazısı; kadastro haritasının iletildiği Uşak Valiliği, Kadastro Müdürlüğünün 15.03.2023 tarih ve E-8160602 sayılı yazısı ve eki ile Kütahya Kültür Varlıklarını Koruma Bölge Kurulu Müdürlüğü uzmanlarınca hazırlanan Müdürlük evrakına 28.03.2023 tarih ve 1970152 sayı ile kayıtlı rapor okundu, ekleri ve işlem dosyası incelendi, yapılan görüşmeler sonucunda;

Uşak ili, Banaz ilçesi, Düzkışla Köyü sınırları içerisinde tespit edilen Düzkışla Höyüğün Kütahya Kültür Varlıklarını Koruma Bölge Kurulu Müdürlüğü uzmanlarınca hazırlanan 03.02.2023 tarihli uzman raporu ve 2863 Sayılı Kültür ve Tabiat Varlıklarını Koruma Kanunu ve Korunması Gerekli Taşınmaz Kültür Varlıklarının ve Sitlerin Tespit ve Tescili Hakkında Yönetmeliğin ilgili hükümleri doğrultusunda, 1. derece arkeolojik sit olarak tescil edilmesine; alana ilişkin hazırlanan 1/25000 ölçekli harita, kadastro haritası, tescil fişi ve şerh konulacak parseller listesinin onaylanmasına ve söz konusu alanda geçiş dönemi koruma esasları ve kullanma koşulları olarak Koruma Yüksek Kurulunun 05.11.1999 tarih ve 658 sayılı ilke kararının ilgili maddelerinin geçerli olduğuna, alanda bulunan izinsiz kazı çukurlarının Savcılık incelemesinden sonra, Müze Müdürlüğü denetiminde ve ilgili yerel idaresi imkanları ile elenmiş kendi dolgu toprağı kullanılarak kapatılmasına; çalışmaların sonucuna ilişkin hazırlanan bilgi ve belge (fotoğraf, çizim vs.) ile Uşak Müze Müdürlüğüne ilgili Cumhuriyet Başsavcılığına yapılan suç duyurusu sonucunun Kütahya Kültür Varlıklarını Koruma Bölge Kurulu Müdürlüğüne iletilmesine, karar verildi.

AVRUPA KONSEYİ	DOĞAL ve KÜLTÜREL VARLIKLARI KORUMA ENVANTERİ D.K.V.K.E	SİT	ENVANTER NO:
TÜRKİYE	KÜLTÜR VARLIKLARI VE MÜZELER GENEL MÜDÜRLÜĞÜ		HARİTA NO:
İLİ: UŞAK	İLÇESİ: BANAZ	MAHALLE,KÖY VEYA MEVKİİ: DÜZKIŞLA KÖYÜ	KADASTRO: PAFTA: ADA: PARSEL

ADI: Düzkişla Höyük

**GENEL TANIM:** Uşak ili, Banaz ilçesi, Düzkişla köyü sınırları içerisinde bulunan söz konusu alanda 2863 sayılı Yasa kapsamında kültür varlığı tespit edilmiştir. Bahse konu alanın bir kısmını ceviz ağaçlarının bulunduğu bir arazi kaplamaktadır, kalan kısımlar ise tarla vasıflı arazilerden oluşmaktadır. Arazilerin yüzeyinde yoğun miktarda seramik bulunurken izinsiz kazı yapılan alanlarda mezar odaları tespit edilmiştir.

**ŞİMDİKİ TEHLİKELER:** İzinsiz kazı ve doğal tahribata açıktır.


**ŞİMDİKİ DURUM:**

**SİT POTANSİYELİ:** Arkeolojik Sit

**KORUMA DERECEŚİ:** 1. Derece Arkeolojik Sit

**ŞİMDİKİ KORUMA:** Koruma mevcut değil

**HAZIRLAYANLAR:**

  
Burcu ÜREN  
Arkeolog

  
Yunus Emre ARKIN  
Arkeolog

**ÖNERİLEN KORUMA:** Kolluk Kuvvetleri

**KONTROL EDEN:**

  
Mehmet Ali KARAKAYA  
Müdür

**KURUL KARARLARI NO:**30.03.2023 - 7298

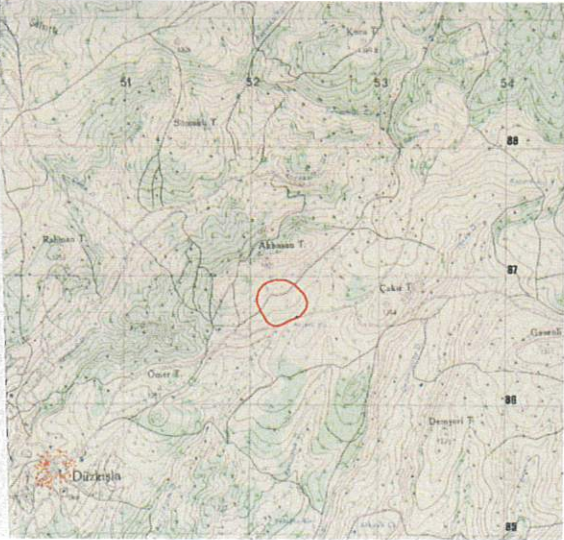
**YAYIN DİZİSİ:**


**REVİZYON:**

**GÖZLEMLER:**

**KURUL ONAYI:**

**FOTOĞRAFLAR**





T.C  
KÜLTÜR VE TURİZM BAKANLIĞI  
Kütahya Kültür Varlıklarını  
Koruma Bölge Kurulu Müdürlüğü

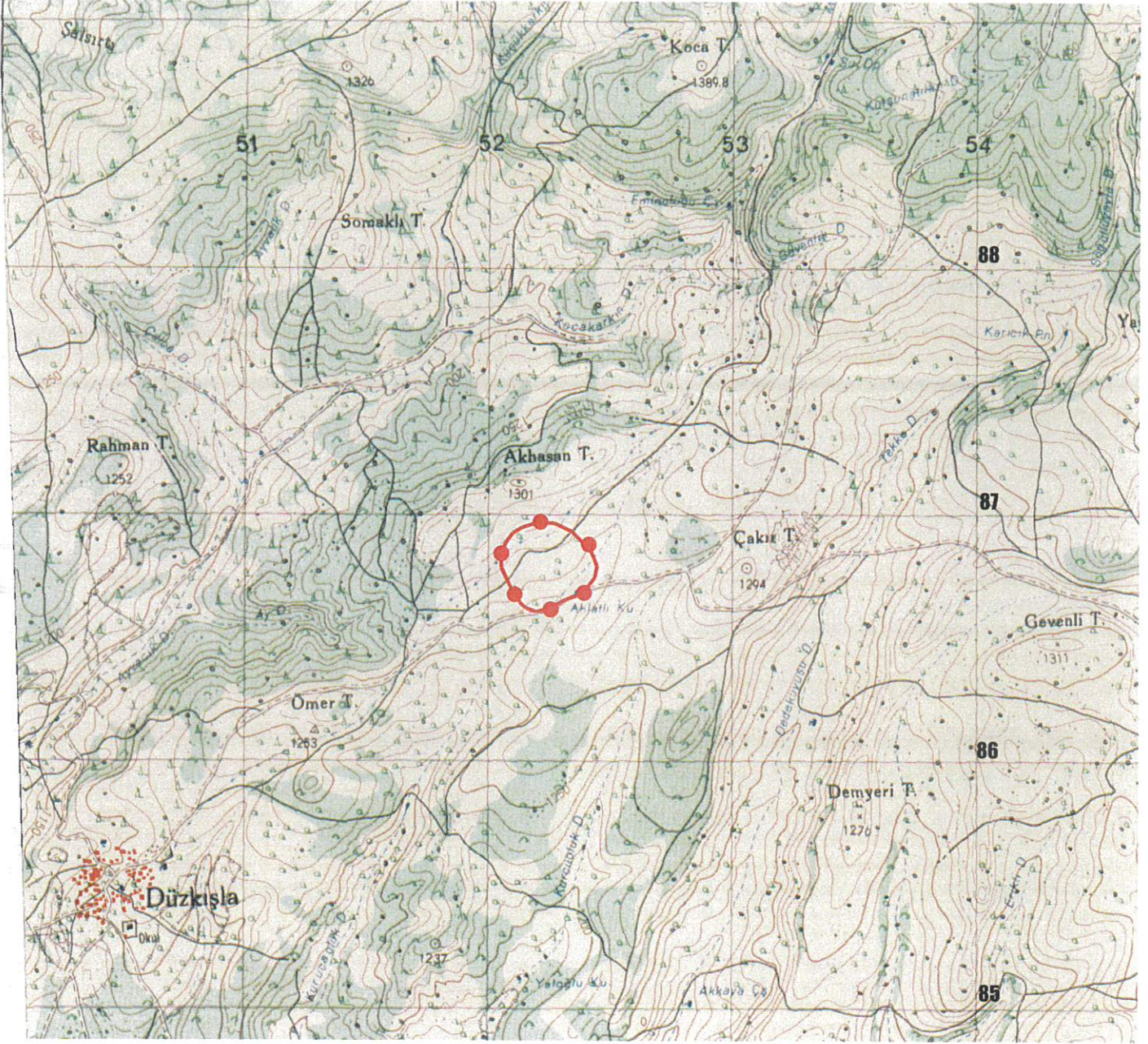
KÜTAHYA  
KÜLTÜR VARLIKLARINI KORUMA  
BÖLGE KURULU MÜDÜRLÜĞÜ  
30/03/2023 TARİH VE 7298  
SAYILI KARAR EKİDİR.

  
Yunus Emre ARKIN  
Arkeolog



UŞAK İLİ, BANAZ İLÇESİ, DÜZKİŞLA KÖYÜ  
DÜZKİŞLA HÖYÜK  
I. DERECE ARKEOLOJİK SİT

K  
1/25000



Pafta Adı:k23c2

Alan:101955.00 m<sup>2</sup>

—●— : I.Derece Arkeolojik Sit

UTM 6 derecelik dilime esas ED50  
datumu koordinat değerleri

Nokta No	Y	X
1	752103.000	4286924.000
2	752142.000	4286947.000
3	752197.000	4286965.000
4	752272.000	4286964.000
5	752342.000	4286931.000
6	752421.000	4286851.000
7	752446.000	4286791.000
8	752437.000	4286743.000
9	752386.000	4286678.000
10	752319.000	4286654.000
11	752242.000	4286615.000
12	752199.000	4286605.000
13	752158.000	4286620.000
14	752136.000	4286639.000
15	752093.000	4286707.000
16	752057.000	4286784.000
17	752055.000	4286829.000
18	752073.000	4286883.000

UTM 3 derecelik dilime esas ED50  
datumu koordinat değerleri

Nokta No	Y	X
1	491174.997	4284654.229
2	491214.714	4284675.932
3	491270.253	4284692.115
4	491345.151	4284688.661
5	491414.007	4284653.400
6	491490.316	4284570.888
7	491513.329	4284510.124
8	491502.766	4284462.463
9	491449.685	4284399.192
10	491381.962	4284377.407
11	491303.756	4284340.963
12	491260.468	4284332.380
13	491219.997	4284348.708
14	491198.639	4284368.411
15	491157.904	4284437.756
16	491124.457	4284515.863
17	491123.932	4284560.887
18	491143.683	4284614.249

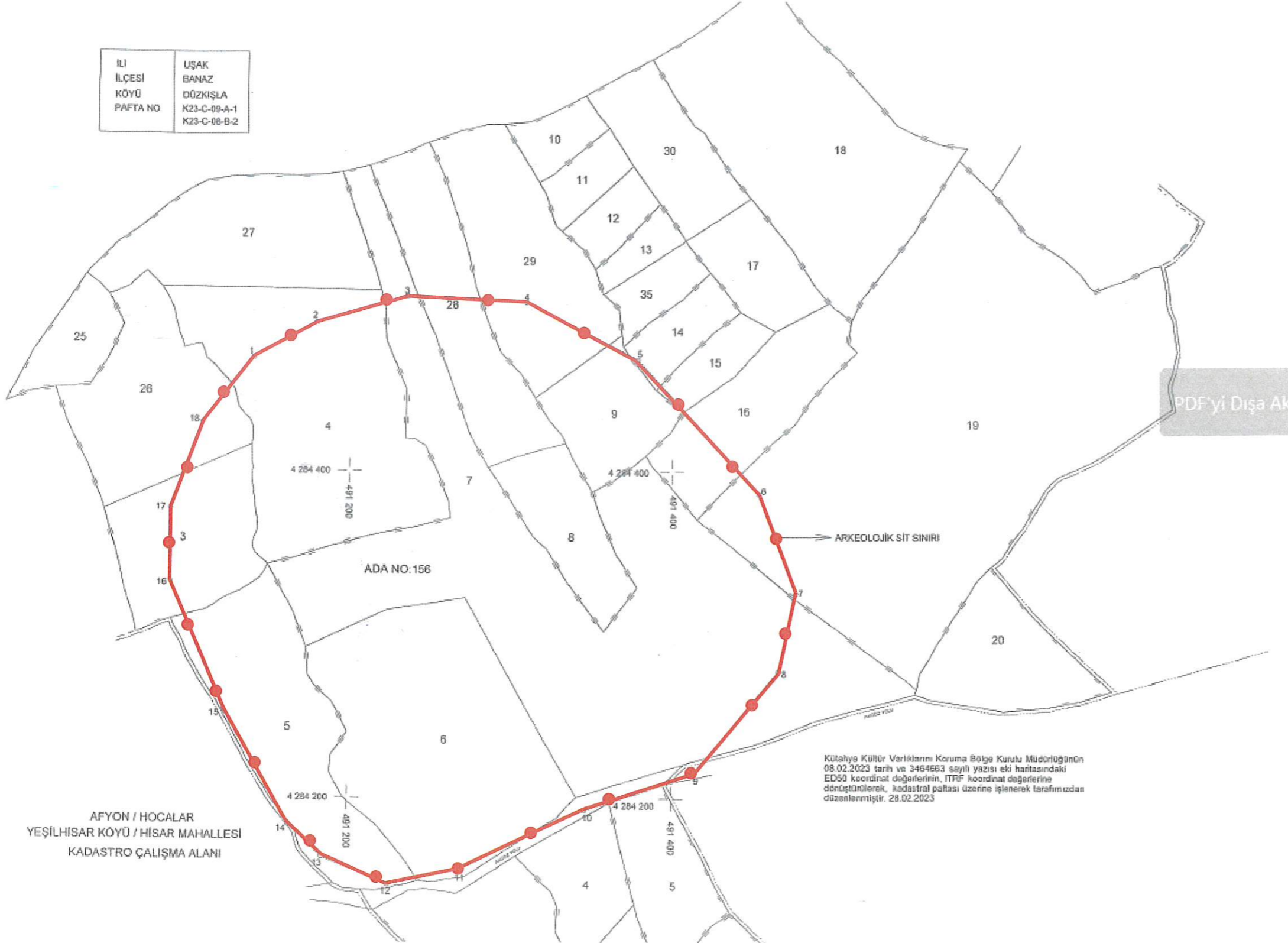
T.C  
KÜLTÜR VE TURİZM BAKANLIĞI  
Kütahya Kültür Varlıkları  
Koruma Bölge Kurulu Müdürlüğü

KÜTAHYA  
KÜLTÜR VARLIKLARINI KORUMA  
BÖLGE KURULU MÜDÜRLÜĞÜ  
30/03/2023 TARİH VE 7298  
SAYILI KARAR EKİDİR



UŞAK İLİ, BANAZ İLÇESİ, DÜZKIŞLA KÖYÜ  
DÜZKIŞLA HÖYÜK  
I.DERECE ARKEOLOJİK SİT

İLİ İLÇESİ KÖYÜ PAFTA NO	UŞAK BANAZ DÜZKIŞLA K23-C-09-A-1 K23-C-08-B-2
-----------------------------------	-----------------------------------------------------------



AFYON / HOÇALAR  
YEŞİLHISAR KÖYÜ / HISAR MAHALLESİ  
KADASTRO ÇALIŞMA ALANI

Kütahya Kültür Varlıklarını Koruma Bölge Kurulu Müdürlüğü'nün  
08.02.2023 tarih ve 3464663 sayılı yazısı eki haritasındaki  
ED50 koordinat değerlerinin, ITRF koordinat değerlerine  
dönüştürülerek, kadastral paftası üzerine işlenerek tarafımızdan  
düzenlenmiştir. 28.02.2023

Alan: 101955.00 m<sup>2</sup>

1. Derece Arkeolojik Sit

UTM 3 derecelik dilime esas ED50  
datumu koordinat değerleri

Nokta No	Y	X
1	491174.997	4284654.229
2	491214.714	4284675.932
3	491270.253	4284692.115
4	491345.151	4284688.661
5	491414.007	4284653.400
6	491490.316	4284570.888
7	491513.329	4284510.124
8	491502.766	4284462.463
9	491449.685	4284399.192
10	491381.962	4284377.407
11	491303.756	4284340.963
12	491260.468	4284332.380
13	491219.997	4284348.708
14	491198.639	4284368.411
15	491157.904	4284437.756
16	491124.457	4284515.863
17	491123.932	4284560.887
18	491143.683	4284614.249

T.C  
KÜLTÜR VE TURİZM BAKANLIĞI  
Kütahya Kültür Varlıklarını  
Koruma Bölge Kurulu Müdürlüğü

KÜTAHYA  
KÜLTÜR VARLIKLARINI KORUMA  
BÖLGE KURULU MÜDÜRLÜĞÜ  
30/03/2023 TARİH VE 7298  
SAYILI KARAR EKİDİR



Mehmet Ali KARAKAYA  
Müdür

KÜTAHYA KÜLTÜR VARLIKLARINI KORUMA BÖLGE KURULU'NUN 30/03/2023 TARİH VE 7298 SAYILI KARARI İLE TESCİLLENEN ARKEOLOJİK SİT İÇİNDE KALAN PARSELLERİN LİSTESİ

SIRA NO	İLİ	İLÇESİ	MAH.	PAFTA	ADA	PARSEL	PARSELİN ŞERH KONULACAK KISMI
1	Uşak	Banaz	Düzkışla	-	156	3	Büyük Bir Kısmı
2	Uşak	Banaz	Düzkışla	-	156	4	Büyük Bir Kısmı
3	Uşak	Banaz	Düzkışla	-	156	5	Büyük Bir Kısmı
4	Uşak	Banaz	Düzkışla	-	156	6	Büyük Bir Kısmı
5	Uşak	Banaz	Düzkışla	-	156	7	Büyük Bir Kısmı
6	Uşak	Banaz	Düzkışla	-	156	8	Tamamı
7	Uşak	Banaz	Düzkışla	-	156	9	Büyük Bir Kısmı
8	Uşak	Banaz	Düzkışla	-	156	14	Bir Kısmı
9	Uşak	Banaz	Düzkışla	-	156	15	Bir Kısmı
10	Uşak	Banaz	Düzkışla	-	156	16	Bir Kısmı
11	Uşak	Banaz	Düzkışla	-	156	19	Bir Kısmı
12	Uşak	Banaz	Düzkışla	-	156	26	Bir Kısmı
13	Uşak	Banaz	Düzkışla	-	156	28	Bir Kısmı
14	Uşak	Banaz	Düzkışla	-	156	29	Bir Kısmı

T.C.  
KÜLTÜR VE TURİZM BAKANLIĞI  
Kütahya Kültür Varlıklarını  
Koruma Bölge Kurulu Müdürlüğü

KÜTAHYA  
KÜLTÜR VARLIKLARINI KORUMA  
BÖLGE KURULUNUN  
30.3.2023 TARİH VE 7298  
SAYILI KARAR EKİDİR

