

  
T.C.  
KÜLTÜR VE TURİZM BAKANLIĞI  
CANAKKALE KÜLTÜR VARLIKLARINI  
KORUMA BÖLGE KURULU  
K A R A R

Toplantı Tarihi ve No : 28.03.2023 / 386

Karar Tarihi No : 28.03.2023 /8816

17.10.837

Toplantı Yeri

CANAKKALE

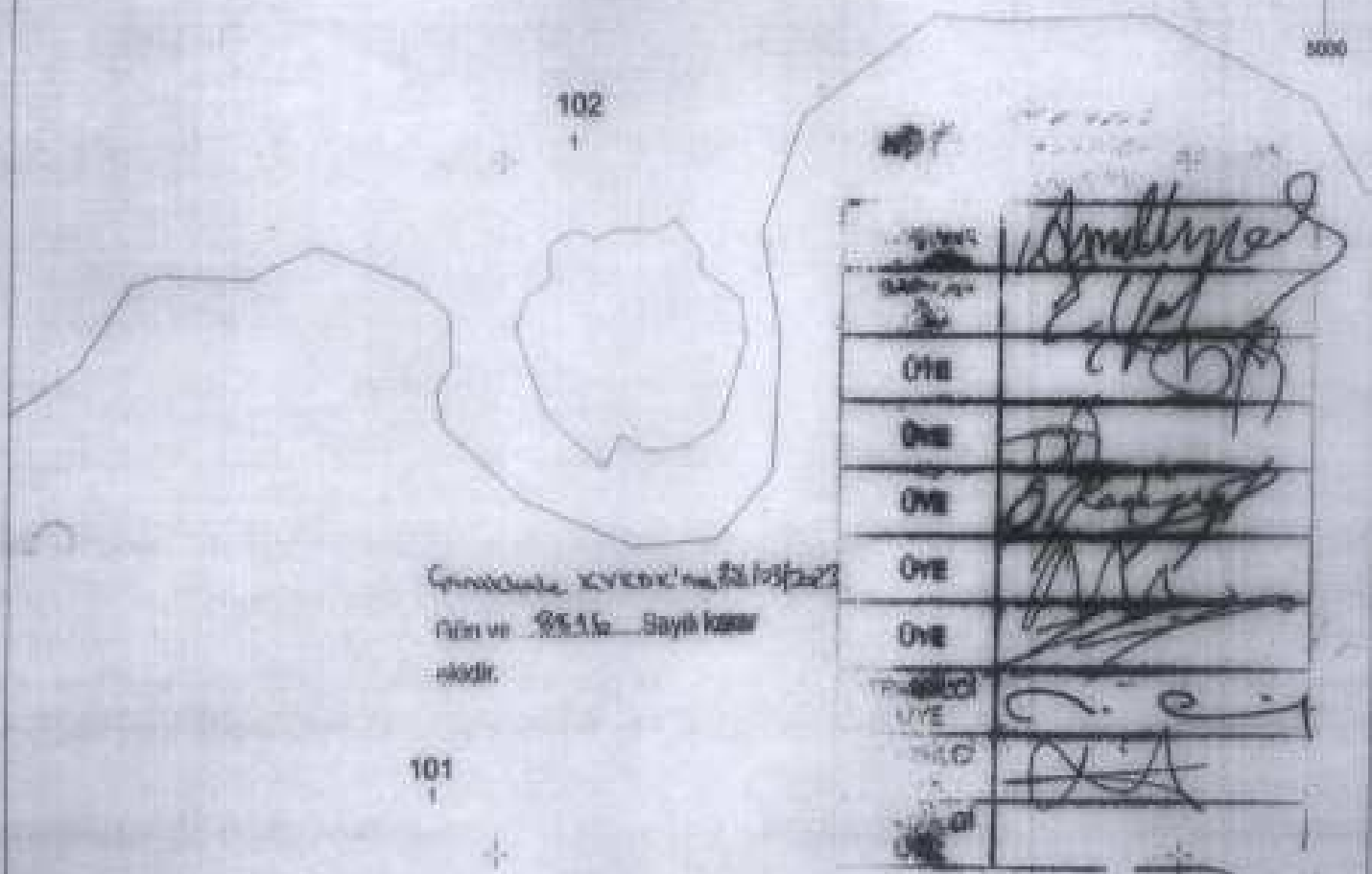
Çanakkale ili, Lapseki ilçesi, Karadömerler köyü sınırları içerisinde yer alan, mülkiyeti Maliye Hazinesi adına kayıtlı 101 ada, 1 parsel sınırları içerisinde tespit edilen alanın 3. Derece arkeolojik sit alanı olarak tescil işlemlerine yönelik Çanakkale KVKBK Müdürlüğü'nün 2863 sayılı Yasa'nın 7. maddesi tespit-tescil çalışmalarını doğrultusunda talep edilen kurum görüşlerine ilişkin 10.02.2023 tarih / 3477811 sayılı yazısı, s8z konusu yazı doğrultusunda iletilen İl Tarım ve Orman Müdürlüğü'nün 13.02.2023 tarih / 8884684 sayılı yazısı, TEİAŞ 2. Bölge Müdürlüğü'nün 16.02.2023 tarih / 1700478 sayılı yazısı, Yatırım ve İşlemler Müdürlüğü'nün 20.02.2023 tarih / 3489769 sayılı yazısı, Çanakkale İl Özel İdaresi'nin 20.02.2023 tarih / 51534 sayılı yazısı, Çevre Şehircilik ve İklim Değişikliği İl Müdürlüğü'nün 21.02.2023 tarih / 5791687 sayılı yazısı ile konuya ilişkin Çanakkale KVKBK Müdürlüğü uzmanlarınca hazırlanan 20.03.2023 tarih ve 1953857 sayılı rapor okundu, ilgili dosyası ve ekleri incelendi, yapılan görüşmeler sonunda;

Çanakkale ili, Lapseki ilçesi, Karadömerler köyü sınırları içerisinde yer alan, mülkiyeti Maliye Hazinesi adına kayıtlı 101 ada, 1 parselde kısmen kalan, kararımız eki 1/5000 ölçekli haritada sınırları ve koordinatları belirtilen alanın 2863 sayılı Yasa'nın 6. maddesinde belirtilen kısıtları taşıdığı anlaşıldığından aynı yasanın 7. maddesi doğrultusunda 3. Derece arkeolojik sit alanı olarak tescil edilmesine, hazırlanan tescil fişinin uygun olduğuna, 05.11.1999 tarih ve 658 sayılı ilke karar doğrultusunda Geçiş Dönemi Koruma Esasları ve Kullanma Şartlarına ilişkin yapılacak çalışmaların Kurulumuza sunulmasını karar verildi.

ASLI GIBİDİR

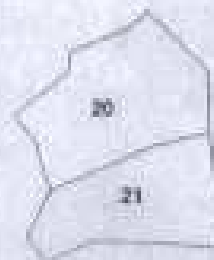
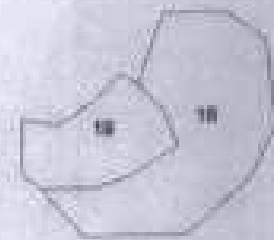
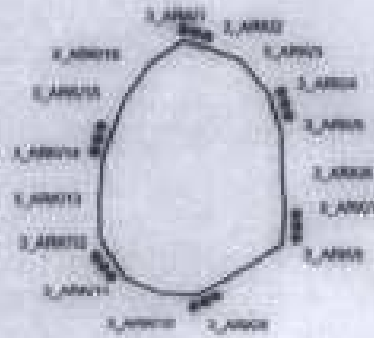
ÇANAKKALE İLİ, LAPSEKİ İLÇESİ, KARAÖMERLER KÖYÜ, 101 ADA, 1 PARSEL İÇERİSİNDE BULUNAN  
3. DERECE ARKEOLOJİK SİT HARİTASI

5000



Çanakkale Kuvvetleri Komutanlığı  
Rabit ve İstisna Sayış Kanun  
Madde 1.

101



KADASTRAL PARSEL SİMRİ

3. DERECE ARKEOLOJİK SİT ALANI SİMRİ

3. DERECE ARKEOLOJİK SİT ALANI SİMRİ KORDİNATLARI

YERİNE NO	Y	X
1_ARK01	478227.275	445841.725
1_ARK02	478228.225	445842.550
1_ARK03	478229.152	445843.425
1_ARK04	478230.025	445844.300
1_ARK05	478230.951	445845.175
1_ARK06	478231.825	445846.050
1_ARK07	478232.700	445846.925
1_ARK08	478233.575	445847.800
1_ARK09	478234.450	445848.675
1_ARK10	478235.325	445849.550
1_ARK11	478236.200	445850.425
1_ARK12	478237.075	445851.300
1_ARK13	478237.950	445852.175
1_ARK14	478238.825	445853.050
1_ARK15	478239.700	445853.925
1_ARK16	478240.575	445854.800
1_ARK17	478241.450	445855.675
1_ARK18	478242.325	445856.550

3. DERECE



*[Signature]*  
Mehmet ABAY  
Harita Mühendisi  
Ç.Kale X.V.K.B.K. Mahallesi