

T.C.
KÜLTÜR VE TURİZM BAKANLIĞI
Kayseri Kültür Varlıklarını Koruma Bölge Kurulu

KARAR

Toplantı no ve tarih: 388 - 27.04.2023

Karar no ve tarih :6913 - 27.04.2023

Toplantı Yeri
KAYSERİ

Kayseri ili, Melikgazi İlçesi, Gesi/Güney Mahallesinde bulunan özel mülkiyete ait, 9425 ada, 17 ve 19 parsellerin bir kısmında tespit edilen ve “*Biliysin Mevkii Kaya Oyma Mekan ve Güvercinlik*” olarak adlandırılan alanın I.(birinci) derece arkeolojik sit alanı olarak tescilinin Koruma Bölge Kurulunda değerlendirilmesi istemine yönelik Koruma Bölge Kurulu Müdürlüğü uzmanlarının 01.03.2023 tarih ve 1920366 sayılı yerinde inceleme raporu ve alanın tesciline yönelik Kayseri Çevre, Şehircilik ve İklim Değişikliği İl Müdürlüğünün 27.02.2023 tarih ve 5823355; Kayseri İl Kültür ve Turizm Müdürlüğünün 27.02.2023 tarih ve 3518013;Bünyan Belediye Başkanlığının 27.02.2023 tarih ve 165.-99-5183; Kayseri İl Tarım ve Orman Müdürlüğünün 03.03.2023 tarih ve 9079038; Kültür ve Turizm Bakanlığı, Yatırım ve İşletmeler Genel Müdürlüğünün 06.03.2023 tarih ve 3542627; Kayseri Orman Bölge Müdürlüğünün 09.03.2023 tarih ve 7476923; Maden ve Petrol İşleri Genel Müdürlüğünün 14.03.2023 tarih ve 2023125357; Devlet Su İşleri Genel Müdürlüğü, 12. Bölge Müdürlüğünün 15.03.2023 tarih ve 3245528; Kayseri Büyükşehir Belediye Başkanlığının 20.03.2023 tarih ve 2023-52/6331 sayılı görüş yazıları, Koruma Bölge Kurulu Müdürlüğü uzmanının 19.04.2023 tarih ve 2012913 sayılı dosya inceleme raporu okundu, açıklamaları dinlendi, dosyasındaki bilgi ve belgeler incelendi, yapılan görüşme sonucunda;

Kayseri ili, Melikgazi İlçesi, Gesi/Güney Mahallesinde bulunan özel mülkiyete ait, 9425 ada, 17 ve 19 parsellerin bir kısmında tespit edilen ve “*Biliysin Mevkii Kaya Oyma Mekan ve Güvercinlik*” olarak adlandırılan alanın 2863 sayılı Kanunun 6. Maddesi kapsamına giren özellikler taşıdığı anlaşıldığından I.(birinci) derece arkeolojik sit alanı olarak tescil edilmesine;

- Bu doğrultuda hazırlanan kararımız eki 1/1000 ölçekli koordinatlı kadastral harita ile sit fişinin uygun olduğuna,
- Sit sınırlarının isabet ettiği 9425 ada,17 ve 19 parsellerin pafta, fen klasörü ve tapu kütüğü beyanlar hanesine “*bir kısmı I.(birinci) derece arkeolojik sit alanıdır*” şerhinin ilgili tapu ve kadastro müdürlüklerince verilmesine, işlem sonucuna ilişkin bilgi ve belgelerin Koruma Bölge Kurulu Müdürlüğüne iletilmesine,
- Sit sınırları içerisinde Kültür ve Tabiat Varlıklarını Koruma Yüksek Kurulu’nun 05.11.1999 gün ve 658 sayılı ilke kararının I. derece arkeolojik sit alanına ilişkin 1. Maddesinde belirtilen Koruma ve Kullanma Koşullarının geçerli olduğuna, sit alanına ilişkin ilgili idareler tarafından süresi içinde Koruma Amaçlı İmar Planı hazırlanmasına,
- Sit alanında tahribata neden olunmaması için alanın belli aralıklarla kolluk kuvvetlerince kontrolünün sağlanmasına karar verildi.

ASLI GİBİDİR

AVRUPA KONSEYİ	DOĞAL VE KÜLTÜREL VARLIKLARI KORUMA ENVANTERİ	D.K.V.K.E	SİT	ENVANTER NO: 724
TÜRKİYE	KÜLTÜR VARLIKLARI VE MÜZELER GENEL MÜDÜRLÜĞÜ			HARİTA NO:
İLİ: KAYSERİ	İLÇESİ: MELİKGAZİ	MAHALLE KÖY: GESİ-GÜNEY MAHALLESİ	KADASTRO: PAFTA:	9425 ADA,17-19 PARSEL
		Mevkii:		
ADI: BİLİYSİN MEVKİ KAYA OYMA MEKAN VE GÜVERCİNLİK			ADA:	

GENEL TANIM: "Kaya Oyma Mekan": Kayseri İli, Melikgazi İlçesi, Gesi/Güney Mahallesinde bulunan özel mülkiyete ait olan 9425 ada,19 parsel numaralı taşınmazın 9425 ada 17 parsel numaralı taşınmazın bir kısmında tespit edilmiştir. Doğal ve oldukça geniş bir girişe sahiptir. Kaya oyma mekanın duvarlarında irili ufaklı hangi amaçla kullanıldığı kesin olarak anlaşılamayan nişler bulunmaktadır. Bir geniş oda bulunmakta olup bu odadan küçük bir odaya daha geçiş sağlanmaktadır. İnsan eliyle yapıldığı ve arkeolojik nitelikte olduğu düşünülen kaya oyma mekanın yakın çevresinde herhangi bir seramik parçasına, mimari yapı elemanına ya da kemik parçalarına rastlanılmamıştır. Bu kaya oymaların konut, ambar gibi sivil yapılar oldukları düşünülmektedir.

"Güvercinlik Yapısı": Kaya oyma mekanın yaklaşık olarak 15 metre kadar güneyinde tespit edilmiştir. Oda şeklinde bir girişi bulunmaktadır. Duvarlarında oyma yöntemi ile yapılmış olan güvercinlerin uğradıkları küçük nişler bulunmaktadır. İki bölmeden oluşmaktadır. Yarım ay şeklinde kayaya oyulmuş olan bölümde de güvercinler için ayrılmış olan çok sayıda niş rastlanılmıştır. Yaklaşık olarak 5 metre çapında bir havalandırma boşluğu vardır.

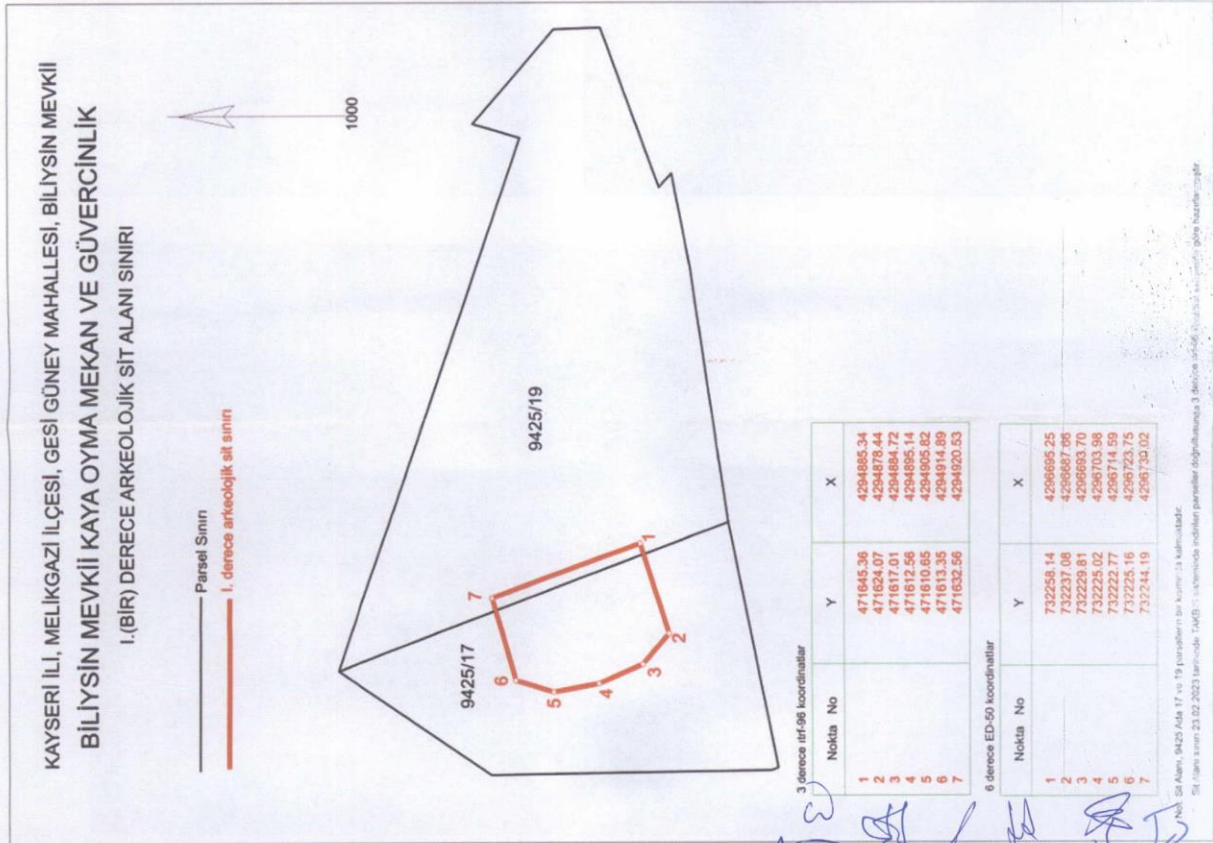
Kayseri Kültür Varlıklarının
Koruma Bölge Kurulunun
27.04.2023 Tarih ve 6913 Sayılı
Kararıdır.






ŞİMDİKİ TEHLİKELER: Kaçak kazı

ŞİMDİKİ DURUM	: Beşeri ve doğal tahribata açıktır
SİT POTANSİYELİ	: I. ARKEOLOJİK SİT ALANI
ŞİMDİKİ KORUMA	: Korumasız
ÖNERİLEN KORUMA	: 1/1000 Ölçekli Kadastral harita üzerinde işaretli olduğu şekliyle I. DERECE ARKEOLOJİK SİT ALANI olarak tescilli edilmesi.
YAYIN DİZİSİ	: K.K.V.K. B. K. KARARLARI
GÖZLEMLER	: REVİZYON K.K.V.K.B.K. ONAYI: 27/4/2023

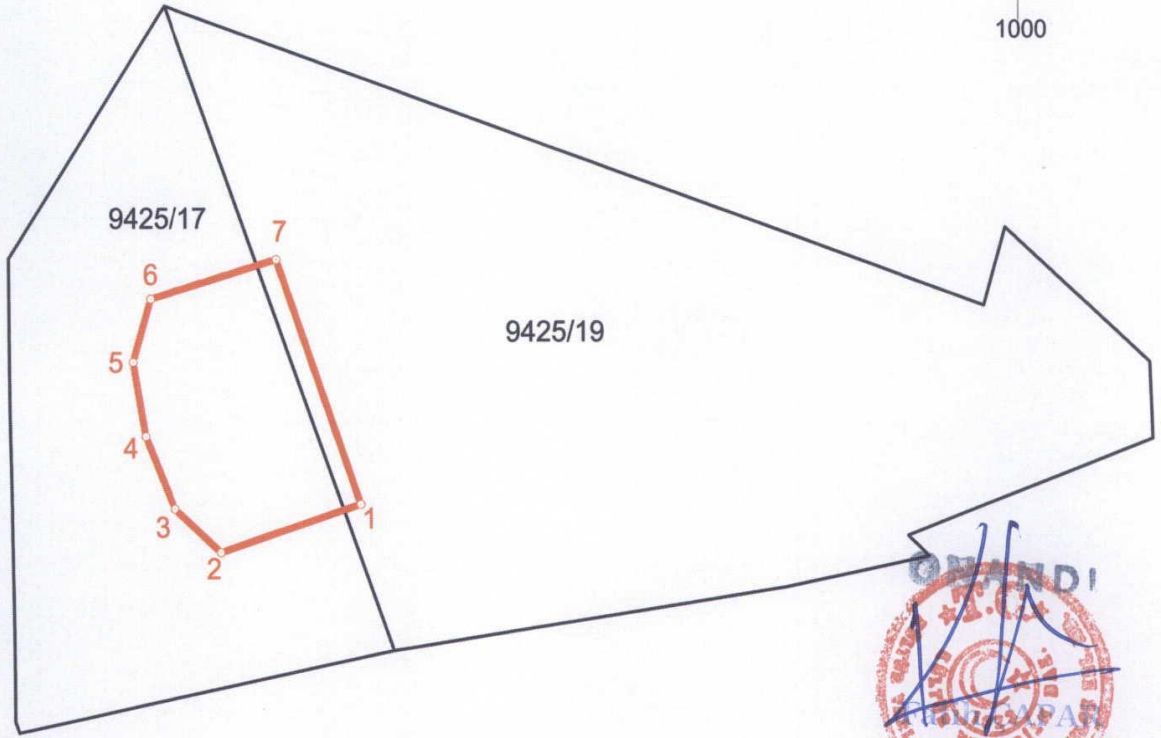
HARİTALAR, FOTOĞRAFLAR :





KAYSERİ İLİ, MELİKGAZI İLÇESİ, GESİ GÜNEY MAHALLESİ, BİLİYSİN MEVKİİ
BİLİYSİN MEVKİİ KAYA OYMA MEKAN VE GÜVERCİNLİK
I.(BİR) DERECE ARKEOLOJİK SİT ALANI SINIRI

— Parsel Sınırı
— I. derece arkeolojik sit sınırı



3 derece ıtrf-96 koordinatlar

Nokta No	Y	X
1	471645.36	4294885.34
2	471624.07	4294878.44
3	471617.01	4294884.72
4	471612.56	4294895.14
5	471610.65	4294905.82
6	471613.35	4294914.89
7	471632.56	4294920.53

Kayseri Kültür Varlıklarının
Koruma Bölge Kurulunun
27.04.2023 Gün ve 6913.Sayıli
Kararıdır.

6 derece ED-50 koordinatlar

Nokta No	Y	X
1	732258.14	4296695.25
2	732237.08	4296687.66
3	732229.81	4296693.70
4	732225.02	4296703.98
5	732222.77	4296714.59
6	732225.16	4296723.75
7	732244.19	4296730.02

Handwritten signatures in blue ink.

Not: Sit Alanı, 9425 Ada 17 ve 19 parsellerin bir kısmında kalmaktadır.

Sit Alanı sınırı 23.02.2023 tarihinde TAKBİS sisteminde indirilen parseller doğrultusunda 3 derece ıtrf-96 koordinat sistemine göre hazırlanmıştır.