

T.C.
KÜLTÜR VE TURİZM BAKANLIĞI
Kayseri Kültür Varlıklarını Koruma Bölge Kurulu

KARAR

Toplantı no ve tarih: 388 - 27.04.2023

Karar no ve tarih :6914 - 27.04.2023

Toplantı Yeri
KAYSERİ

Kayseri ili, Bünyan ilçesi, Danişment Mahallesinde bulunan, mülkiyeti Kamu Orta Malına ait, 108 ada, 170 parselin bir kısmında tespit edilen ve “*Söğütlü Mevkii Tümülsü*” olarak adlandırılan alanın I.(birinci) derece arkeolojik sit alanı olarak tescilinin Koruma Bölge Kurulunda değerlendirilmesi istemine yönelik Koruma Bölge Kurulu Müdürlüğü uzmanlarının 24.02.2023 tarih ve 1911689 sayılı yerinde inceleme raporu ve alanın tesciline yönelik Kayseri İl Kültür ve Turizm Müdürlüğü’nün 27.02.2023 tarih ve 3520816; Kayseri Çevre, Şehircilik ve İklim Değişikliği İl Müdürlüğü’nün 01.03.2023 tarih ve 5845243; Kayseri İl Tarım ve Orman Müdürlüğü’nün 03.03.2023 tarih ve 9080580; Maden ve Petrol İşleri Genel Müdürlüğü’nün 07.03.2023 tarih ve 2023112239; Kayseri Orman Bölge Müdürlüğü’nün 08.03.2023 tarih ve 7472070; Kayseri Büyükşehir Belediye Başkanlığı’nın 20.03.2023 tarih ve 2023-51/6323 sayılı görüş yazıları, Koruma Bölge Kurulu Müdürlüğü uzmanının 18.04.2023 tarih ve 2009197 sayılı dosya inceleme raporu okundu, açıklamaları dinlendi, dosyasındaki bilgi ve belgeler incelendi, yapılan görüşme sonucunda;

Kayseri ili, Bünyan ilçesi, Danişment Mahallesinde bulunan, mülkiyeti Kamu Orta Malına ait, 108 ada, 170 parselin bir kısmında tespit edilen ve “*Söğütlü Mevkii Tümülsü*” olarak adlandırılan alanın 2863 sayılı Kanunun 6. Maddesi kapsamına giren özellikler taşıdığı anlaşıldığından I.(birinci) derece arkeolojik sit alanı olarak tescil edilmesine;

- Bu doğrultuda hazırlanan kararımız eki 1/2000 ölçekli koordinatlı kadastral harita ile sit fişinin uygun olduğuna,
- Sit sınırlarının isabet ettiği 108 ada,170 parselin pafta, fen klasörü ve tapu kütüğü beyanlar hanesine “*bir kısmı I.(birinci) derece arkeolojik sit alanıdır*” şerhinin ilgili tapu ve kadastro müdürlüklerince verilmesine, işlem sonucuna ilişkin bilgi ve belgelerin Koruma Bölge Kurulu Müdürlüğüne iletilmesine,
- Sit sınırları içerisinde Kültür ve Tabiat Varlıklarını Koruma Yüksek Kurulu’nun 05.11.1999 gün ve 658 sayılı ilke kararının I. derece arkeolojik sit alanına ilişkin 1. Maddesinde belirtilen Koruma ve Kullanma Koşullarının geçerli olduğuna, sit alanına ilişkin ilgili idareler tarafından süresi içinde Koruma Amaçlı İmar Planı hazırlanmasına,
- Sit alanında tahribata neden olunmaması için alanın belli aralıklarla kolluk kuvvetlerince kontrolünün sağlanmasına karar verildi.

ASLI GİBİDİR

AVRUPA KONSEYİ	DOĞAL VE KÜLTÜREL VARLIKLARI KORUMA ENVANTERİ	D.K.V.K.E	SİT	ENVANTER NO: 725
TÜRKİYE	KÜLTÜR VARLIKLARI VE MÜZELER GENEL MÜDÜRLÜĞÜ			HARİTA NO:
İLİ: KAYSERİ	İLÇESİ: BÜNYAN	MAHALLE KÖY: DANIŞMENT MAHALLESİ	KADASTRO:	108 ADA, 170 PARSEL
		Mevkii:		
ADI: SÖĞÜTLÜ MEVKİİ TÜRÜMÜSÜ			ADA:	

GENEL TANIM: "Söğütlü Mevkii Türümü" Kayseri ili, Bünyan ilçesi, Danişment Mahallesinde bulunan, mülkiyeti Kamu Orta Malına ait olan, mera vasıflı, 108 ada, 170 parselin bir kısmında tespit edilmiştir. Tespit edilen "Söğütlü Mevkii Türümü" Koyunabdal Mahalle Yerleşiminin yaklaşık olarak 6 km güneyinde ve parselin kuzeydoğu ucunda bulunmaktadır. Çevresine hakim bir konumda ve mera vasıflı olan 108 ada, 170 parselin etrafında ekili tarım arazileri bulunmaktadır. Kayalık bir zeminin üzerine konulmuştur. Bir adet yaklaşık olarak 50 cm çapında küçük taşlardan örtülmüş sunu çukuruna rastlanılmıştır. Can ve mal güvenliği açısından tehlike arz etmeyen kaçak kazı çukurları bulunmaktadır. Kayalık tepenin zirve noktasından yamaca düştüğü tahmin edilen yaklaşık olarak 2 metre uzunluğunda stel bulunmuştur. Stelin üzerinde herhangi bir kabartma ya da çizgisel tasvir görülmemiştir. Ancak stel buluntusu, insan eliyle yapıldığı düşünülen yığma toprak, çevresine göre hakim bir konumda olması bu alanın Türümü olduğu savını güçlendirmektedir.

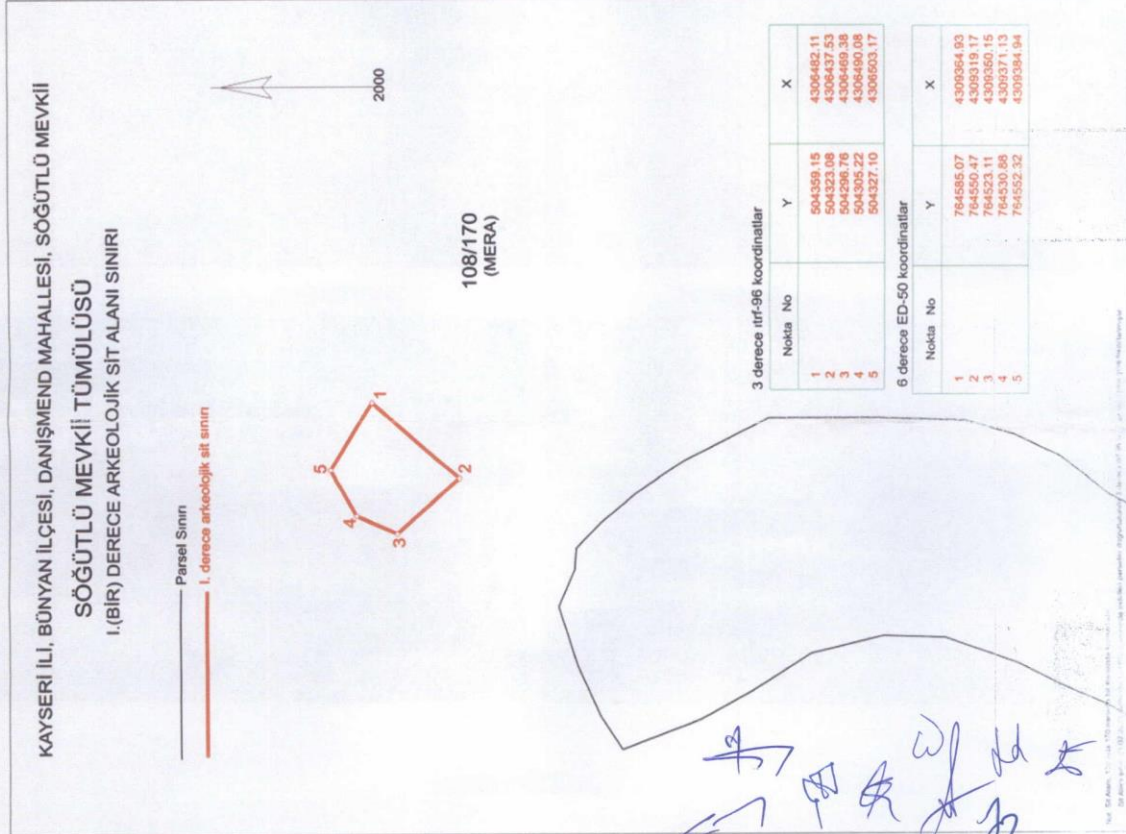
Kayseri Kültür Varlıklarını
Koruma Bölge Kurulunun
27.04.2023 Gün ve 6914 Sayılı
karar ektidir.





ŞİMDİKİ TEHLİKELER: Kaçak kazı

ŞİMDİKİ DURUM	: Beşeri ve doğal tahribata açıktır	KORUMA DERECE	: I. (Birinci) DERECE ARKEOLOJİK SİT ALANI
SİT POTANSİYELİ	: I. ARKEOLOJİK SİT ALANI	HAZIRLAYANLAR: 18.04.2023	Halime Kutlu Arkeolog Özlem GÖKPINAR DEMİRCI Harita Y. Mühendisi
ŞİMDİKİ KORUMA	: Korumasız	KONTROL EDEN: Fatih ÇAPAR 18.04.2023	Koruma Bölge Kurulu Müdürü
ÖNERİLEN KORUMA	: 1/2000 Ölçekli Kadastral harita üzerinde işaretli olduğu şekliyle I. DERECE ARKEOLOJİK SİT ALANI olarak tescilli edilmesi.	K.K.V.K. B. K. KARARLARI	
YAYIN DİZİSİ		REVİZYON	
GÖZLEMLER		K.K.V.K.B.K. ONAYI: 27/4/2023	

HARİTALAR, FOTOĞRAFLAR :





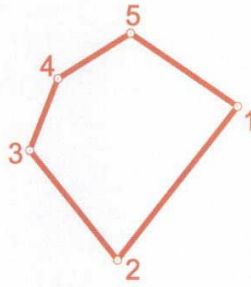
Handwritten text in Chinese characters, possibly a date or location note, located below the circular opening photograph.

KAYSERİ İLİ, BÜNYAN İLÇESİ, DANIŞMEND MAHALLESİ, SÖĞÜTLÜ MEVKİİ

SÖĞÜTLÜ MEVKİİ TÜMÜLÜSÜ

I.(BİR) DERECE ARKEOLOJİK SİT ALANI SINIRI

— Parsel Sınırı
— I. derece arkeolojik sit sınırı



108/170
(MERA)



3 derece itrf-96 koordinatlar

Nokta No	Y	X
1	504359.15	4306482.11
2	504323.08	4306437.53
3	504296.76	4306469.38
4	504305.22	4306490.08
5	504327.10	4306503.17

6 derece ED-50 koordinatlar

Nokta No	Y	X
1	764585.07	4309364.93
2	764550.47	4309319.17
3	764523.11	4309350.15
4	764530.88	4309371.13
5	764552.32	4309384.94

Not: Sit Alanı, 108 Ada 170 parselin bir kısmında kalmaktadır.

Sit Alanı sınırı 21.02.2023 tarihinde TAKBİS sisteminde indirilen parseller doğrultusunda 3 derece itrf-96 koordinat sistemine göre hazırlanmıştır.