

T.C.
KÜLTÜR VE TURİZM BAKANLIĞI
İstanbul I Numaralı Kültür Varlıklarını
Koruma Bölge Kurulu

Toplantı Tarihi ve No : 06.04.2023/542
Karar Tarihi ve No : 06.04.2023/8095-1

Toplantı Yeri
İSTANBUL

KARAR

İstanbul İli, Gaziosmanpaşa İlçesi, Bağlarbaşı Mahallesi, 1787 ada, 3 parsel sayılı, özel mülkiyete ait, 1579.00 m2 yüzölçümlü, "Arsa" vasıflı, korunması gerekli taşınmaz kültür varlığı olarak tescil kaydı bulunmayan, herhangi bir sit (arkeolojik, kentsel, tarihi) alanında ya da korunma alanında kalmayan İstanbul I Numaralı Kültür Varlıklarını Koruma Bölge Kurulunun 23.12.2022 tarih 7813 sayılı kararı ile İstanbul İli, Gaziosmanpaşa İlçesi, Bağlarbaşı Mahallesi, 1787 ada, 3 parselde gerçekleştirilen inşaat temel kazısı sırasında ortaya çıkan ve saha çalışmaları, uydu görüntüleri, kabartma haritaları ve bilimsel kaynaklarda yer alan veriler doğrultusunda taşınmaz üzerinden geçtiği anlaşılan Roma Su Yollarına ait Su Galerisi Hattının herhangi bir idari kuruma bilgi verilmeden 2863 sayılı Yasa'nın 4'üncü maddesi (Haber Verme Zorunluluğu) göz ardı edilerek yok edildiği anlaşıldığından ilgilileri hakkında 2863 sayılı Yasa'nın 4'üncü, 9'uncu 65'inci ve 67'nci maddeleri kapsamında suç duyurusunda bulunulmasına, temel kazısı yapılmış olan parselin doğu-batı ve güney kesitinde görünen Su Galerisi Hattının 2863 sayılı Yasa kapsamında tesciline yönelik çalışmanın yapılabilmesi için ilgili Müze denetiminde kazı çalışması yapılarak hazırlanacak rapor ile birlikte kalıntı koordinatlarının işlendiği halihazır haritanın Kurulumuza iletilmesine, bahse konu çalışmalar Kurulumuza iletilip nihai karar oluşturuluncaya kadar parsel üzerinde hiçbir inşai ve fiziki uygulamada bulunulmamasına ve parsel ve çevresinde her türlü can ve mal güvenlik önlemlerinin ilgili Belediyesi ve mülkiyet sahiplerince alınmasına karar verilen, İstanbul 1 Numaralı Kültür Varlıklarını Koruma Bölge Kurulunun 16.02.2023 tarih 7926 sayılı kararı ile İstanbul Arkeoloji Müze Müdürlüğü'nün 01.02.2023 tarihli ve E-92207046-160.02.01-3446788 sayılı yazısı ve eki raporda ortaya çıktığı belirtilen Su Galerisine ait kalıntıların tescil durumunun değerlendirilmesine yönelik gerekli çalışmaların 2863 sayılı Yasa'nın 7'nci maddesi kapsamında Kurul Müdürlüğü'nce yapılarak Kurulumuza sunulmasına, söz konusu bilgi belgelerle birlikte değerlendirilmek üzere ilgililerince kalıntılara ilişkin hazırlanacak rölövenin Kurulumuza iletilmesine, bahse konu çalışmalar Kurulumuza iletilip nihai karar oluşturuluncaya kadar parsel üzerinde hiçbir inşai ve fiziki uygulamada bulunulmamasına, parsel ve çevresinde her türlü can ve mal güvenlik önlemlerinin ilgili Belediyesi ve mülkiyet sahiplerince alınmasına karar verilen, parsel üzerinde ortaya çıkarılan kalıntıların 2863 sayılı Yasa'nın 7'nci maddesi (*Korunması gerekli taşınmaz kültür ve tabiat varlıklarının ve doğal sit alanlarının tespiti, Kültür ve Turizm Bakanlığının koordinatörlüğünde ilgili ve faaliyetleri etkilenen kurum ve kuruluşların görüşü alınarak yapılır.*) kapsamında kurum görüşlerinin talep edildiği İstanbul 1 Numaralı Kültür Varlıklarını Koruma Bölge Kurulu Müdürlüğü'nün 21.02.2023 tarihli ve E-39682869-165.02.04-3503867 sayılı yazısı, ilgili kurum görüşlerinin iletildiği) İstanbul Büyükşehir Belediye Başkanlığı İstanbul Su ve Kanalizasyon İdaresi Genel Müdürlüğü Planlama ve Yatırım Dairesi Başkanlığının 23.02.2023 tarihli ve E-18898645-045.01-20230222462 sayılı yazısı, Vakıflar Genel Müdürlüğü İstanbul Vakıflar I. Bölge Müdürlüğü'nün 24.02.2023 tarihli ve E-15219810-150.03.02-403200 sayılı yazısı, İstanbul Valiliği Çevre, Şehircilik ve İklim Değişikliği İl Müdürlüğü'nün 03.03.2023 tarihli ve E-91023475-250-5879699 sayılı yazısı, Gaziosmanpaşa Belediye Başkanlığı Kentsel Dönüşüm Müdürlüğü'nün 06.03.2023 tarihli ve E-22860871-622.03-105255 sayılı yazısı ve ekleri, İstanbul Büyükşehir Belediye Başkanlığı Kültür Varlıkları Dairesi Başkanlığı Kültürel Miras Koruma Şube Müdürlüğü'nün E-69178850-804.01-2023.509467 sayılı yazısı ve eki, 04.04.2023 tarih 1983156 kayıt numaralı uzman raporu okundu, 34.21.157 numaralı işlem dosyası incelendi, yapılan görüşmeler sonucunda;

Toplantı Tarihi ve No : 06.04.2023/542
Karar Tarihi ve No : 06.04.2023/8095-2

Toplantı Yeri
İSTANBUL


İstanbul İli, Gaziosmanpaşa İlçesi, Bağlarbaşı Mahallesi, 1787 ada, 3 parsel üzerinde yer alan saha çalışmaları, uydu görüntüleri, kabartma haritaları ve bilimsel kaynaklarda yer alan veriler, yapılan tespitler farklı bölgelerde münferit olarak yapılan tesciller doğrultusunda Roma Su Yollarına ait olduğu anlaşılan su galerisi hattına ait kalıntıların 2863 sayılı Kanununun 6'ncı maddesindeki özellikleri taşıması sebebi ile korunması gerekli taşınmaz kültür varlığı olarak tescil edilmesine, hazırlanan tescil fişinin uygun olduğuna, 05.11.1999 tarih ve 660 sayılı İlke Kararı kapsamında yapı grubunun "I. grup" olarak belirlenmesine, söz konusu kalıntıların korunma alanınının 2863 sayılı Kanununun 8 inci maddesi kapsamında karar eki paftadaki şekli ile belirlenmesine, ilgili Tapu ve Kadastro Müdürlüklerince 1787 ada, 3 parselin tapu ve fen klasörlerindeki ilgili hanelere "I. Grup Korunması Gerekli Taşınmaz Kültür Varlığıdır" şerhi, 1387 ada 1 parsel, 1381 ada, 1 parsel, 1384 ada 6 parsellerin fen klasörlerindeki ilgili hanelere ise "2863 sayılı Yasa kapsamında korunma alanında kalmaktadır" şerhi düşülmesine, parsel ve korunma alanında yapılacak olan her türlü inşai ve fiziki uygulama öncesinde Kurulumuzdan izin alınması gerektiğinin ilgililerine hatırlatılmasına, tescilli parsel ve korunma alanında 2863 sayılı Yasanın 10'uncu maddesi gereğince can ve mal güvenliğinin mal sahiplerince ve ilgili idarelerce sağlanmasına, Kurulumuzun 16.02.2023 tarih 7926 sayılı kararı gereği kalıntılara ilişkin ilgililerince hazırlanacak rölövenin Kurulumuza iletilmesine karar verildi.

| | | | | |
|--|---|------------------------------------|----------------------------------|----------------|
| AVRUPA KONSEYİ | DOĞAL VE KÜLTÜREL VARLIKLARI KORUMA ENVANTERİ | D.K.V.K.E. | ANIT | ENVANTER NO: - |
| TÜRKİYE | İSTANBUL I NUMARALI KYKBK MÜDÜRLÜĞÜ | | | HARİTA NO: |
| İLİ: İSTANBUL | İLÇESİ: GAZİOSMANPAŞA | MAHALLE KÖY VEYA MEVKİ: BAĞLARBAŞI | ANITSAL | 1 |
| CADDE/ SOKAK VE KAPI NO: BAĞLARBAŞI MAH., 1787 ADA, 3 PARSEL | KADASTRO PAFTA: - | ADA:1787 | SIVİL | - |
| | | PARSEL: 3 | ÇEVREYE AYKIRI | - |
| ADI: SU GALERİ HATTI | YAPTIRAN: BİLİNMIYOR | YAPAN: BİLİNMIYOR | MİMARİ ÇAĞI (USLUP): ROMA DÖNEMİ | |
| | YAPIM TARİHİ: 6. Y.Y. | KİTABE: - | VAKFIYE: | |

GENEL TANIM : GAZİOSMANPAŞA İLÇESİ, BAĞLARBAŞI MAHALLESİ, 1787 ADA, 3 PARSEL ÜZERİNDE TESPİT EDİLEN, ROMA SU YOLLARI KAPSAMINDAKİ HOROSAN HARÇLI, NİZAMİ TAŞ ÖRGÜLÜ SU GALERİSİ (KANALI) KALINTILARI.

| | | | | | | | | | | | | | | | | | |
|---------------|---|------|---------------|---|----------|---|----------|---|---------|---|--------------------|---|---------|---|-----|---|---------|
| KORUMA DURUMU | A | İYİ | TAŞIYICI YAPI | A | DIŞ YAPI | A | ÜST YAPI | A | İÇ YAPI | A | SÜSLEME ELEMANLARI | A | RUTUBET | A | YOK | | |
| | B | ORTA | | B | | B | | B | | B | | B | | B | | B | İZİ VAR |
| | C | FENA | | C | | C | | C | | C | | C | | C | | C | ÖNEMLİ |

VAZİYET PLANI :



FOTOĞRAF :



GÖZLEMLER : Gaziosmanpaşa İlçesi, Bağlarbaşı Mahallesi, 1787 ada, 3 parsel üzerinde yer alan Roma Su Yollarına ait su galerisi (kanalı) kalıntıları görülmüştür. Su Kanalının parsel içerisinde kalan büyük bir kısmının yok olmuş olduğu, toprak altında kalan kısmı ise nispeten daha iyi durumda bulunduğu görülmüştür.

BUGÜNKÜ SAHİBİ:-

BAKIMINDAN SORUMLU OLMASI GEREKEN KURULUŞ :

YAPILAN ONARIMLAR :

AYRINTILI TANIM :

Roma İmparatorluğunun Trakya'dan (Tekirdağ-Vize'den) İstanbul'a su taşımak için inşa ettiği, bugüne kadar dünyanın en uzun su sistemi olarak bilinen, Köln ve Kartaca su sistemlerinden iki buçuk kat daha uzun olan, 30 yılda inşa edilen, kolları hariç 150 kilometre uzunluğunda olan, kollarlarıyla birlikte toplam uzunluğu 450 kilometreye ulaşan ve 450 km uzunluğu ile Dünyanın en uzun su sistemi olma özelliğindeki, kanal yüksekliklerinin iki metreyi bulduğu, kemerlerini oluşturan taşların bazılarının 150x60x50 santim boyutlarında olduğu ve sistem üzerinde 40 adet kemerin yer aldığı bilinen, yaklaşık 1600 yıllık su sisteminin parçaları olup ülkemiz ve dünya tarihi açısından önemi bir yere sahiptir. (Kaynak:Trakya-İstanbul Su Sistemine (Roma Su Yolları) ilişkin ayrıntılı bilgi için bakınız "CROW James, BARDIL Jonathan and BAYLISS, The Water Supply Of Byzantine Constantinople, Society For The Promotion Of Roman Studies Journal Of Roman Studies Monograph No:II, 2008"). Yerinde incelemede yapılan tespitlerde ise; söz konusu su yolunun kısmen tahrip ve yok edildiği bazı kısımlarda, irili ufaklı, horosan harçlı, nizami taş örgülü su galerisinin (kanalının) nispeten daha iyi durumda olduğu görülmüştür.

| | | | | |
|-----------------|----|----------|--------|--------------|
| TEKNİK BİLGİLER | SU | ELEKTRİK | ISITMA | KANALİZASYON |
|-----------------|----|----------|--------|--------------|

ORJİNAL KULLANIMI : ROMA SU SİSTEMİNİN BİR KISMINI OLUŞTURAN SU GALERİSİ (KANALI).

BUGÜNKÜ KULLANIMI : HALİHAZIRDA KULLANILMIYOR

ÖNERİLEN KULLANIMI:

HAZIRLAYANLAR :

Abdül GÜREL
Sanat Tarihçisi

Caner ÖZSOY
Arkeolog

YAYIN DİZİNİ :

KURUL ONAYI

EKLER

RAPOR

FOTOĞRAF

RÖLÖVE PROJESİ

RESTORASYON PROJESİ

HARİTA

KROKİ

KİTABE

VAKFIYE

KONTROL EDEN:

ERSOY KOSE
MÜDÜR

06/04/2023

KURUL ONAYI NO: 8095

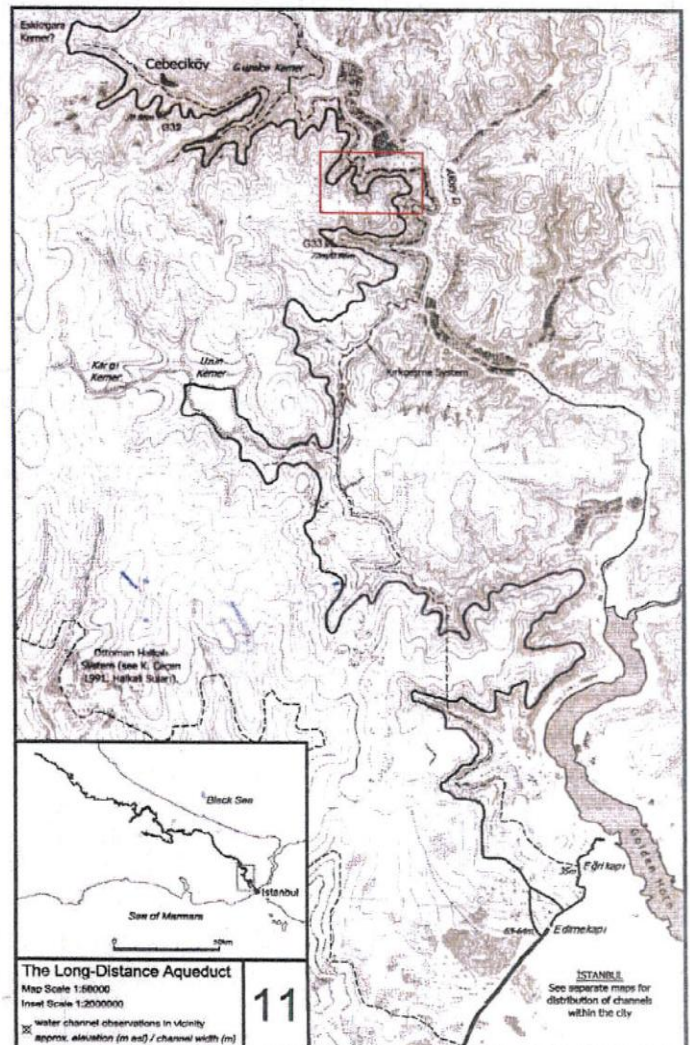

İST. I NUMARALI K.V.K. B. KURULU

06/04/2023

REVİZYON :

06.04.2023 TARİH VE 8095 SAYILI KARAR EKİDİR.

ERSOY KOSE
Müdür



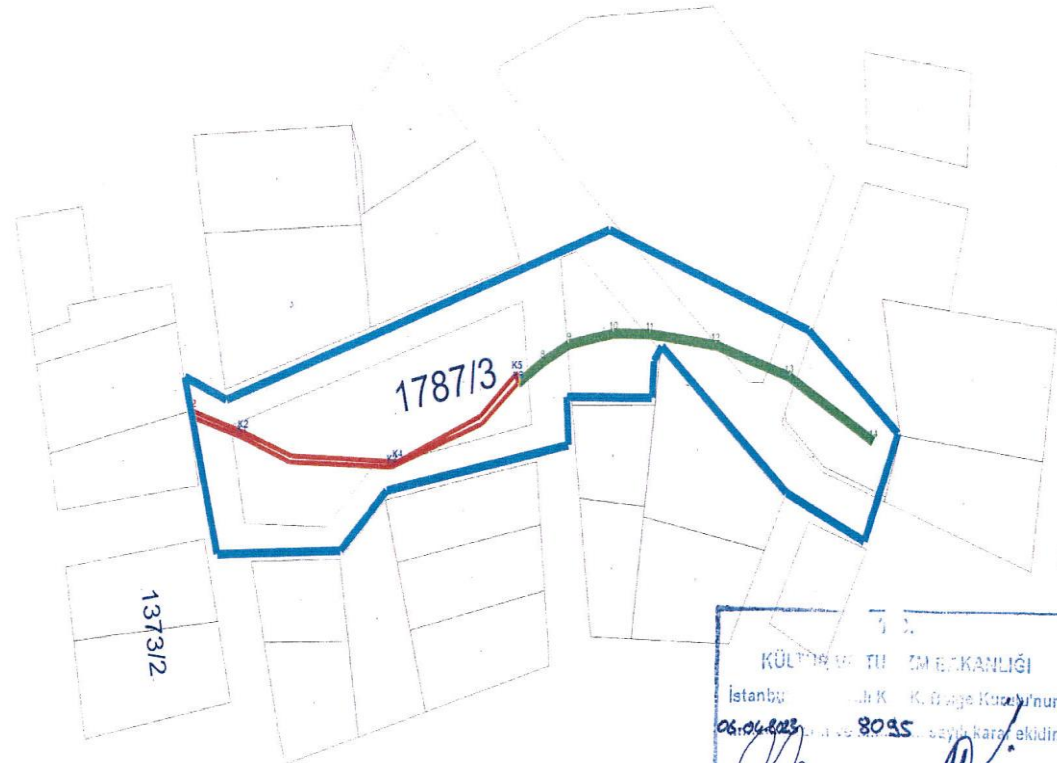
MAP 11 - Cebeciöy to Istanbul.

Handwritten signatures and initials in blue ink.



"CROW James, BARDIL Jonathan and BAYLISS, The Water Supply Of Byzantine Constantinople, Society For The Promotion Of Roman Studies Journal Of Roman Studies

1787 ADA 3 PARSEL ROMA SU YOLU GALERİ HATTI ve KORUNMA ALANI



GALERİ HATTI KOORDİNAT ÖZET ÇİZELGESİ

| Nokta No | (UTM)Universal Y | Trans ITRF96 (Internatona X | Coğrafi Y2 | World Geodetic Syste X2 |
|----------|---------------------|--------------------------------|---------------|----------------------------|
| 1 | 408659.872 | 4548626.835 | 28.913 | 41.087 |
| 2 | 408659.835 | 4548627.920 | 28.913 | 41.087 |
| K1 | 408651.580 | 4548622.990 | 28.913 | 41.087 |
| K2 | 408651.860 | 4548623.970 | 28.913 | 41.087 |
| K3 | 408657.630 | 4548617.320 | 28.914 | 41.087 |
| K4 | 408660.050 | 4548618.370 | 28.914 | 41.087 |
| K5 | 408717.750 | 4548633.420 | 28.914 | 41.087 |
| K6 | 408717.990 | 4548633.480 | 28.914 | 41.087 |

OLASI HAT KOORDİNAT ÖZET ÇİZELGESİ

| Nokta No | Y | X | Nokta No | Y | X |
|----------|------------|-------------|----------|------------|-------------|
| 8 | 408723.958 | 4548637.557 | 9 | 408730.311 | 4548640.350 |
| 10 | 408740.935 | 4548643.074 | 11 | 408748.727 | 4548642.364 |
| 12 | 408785.750 | 4548640.811 | 13 | 408783.667 | 4548634.745 |
| 14 | 408804.104 | 4548622.241 | K6 | 408717.990 | 4548633.480 |

KORUNMA ALANI KOORDİNAT ÖZET ÇİZELGESİ

| Nokta No | Y | X | Nokta No | Y | X | Nokta No | Y | X |
|----------|------------|-------------|----------|------------|-------------|----------|------------|-------------|
| KA1 | 408739.753 | 4548693.041 | KA2 | 408789.379 | 4548643.633 | KA3 | 408810.053 | 4548623.715 |
| KA4 | 408802.150 | 4548603.000 | KA5 | 408783.351 | 4548612.340 | KA6 | 408752.897 | 4548640.999 |
| KA7 | 408750.781 | 4548637.725 | KA8 | 408750.422 | 4548630.800 | KA9 | 408729.836 | 4548630.942 |
| KA10 | 408730.353 | 4548621.511 | KA11 | 408690.239 | 4548610.934 | KA12 | 408675.522 | 4548601.185 |
| KA13 | 408645.954 | 4548600.495 | KA14 | 408637.544 | 4548634.630 | KA15 | 408647.730 | 4548630.195 |

Fenke... ZSOY
Mühendislik

KÜLTÜR VE TURİZM BAKANLIĞI
İstanbul Kültür Varlıklarını Koruma Kurulunun
06.04.2023 tarihli toplantısında 8095 sayılı karar ekidir.

..... Başkan Yardımcısı
..... Üye
..... Üye
..... Temsilci Üye

LEJANT

- GALERİ HATTI
- OLASI GALERİ HATTI
- KORUNMA ALANI

ASLI KOPYADIR
Ersoy KOSE
Müdür

Ersoy KOSE
Müdür