

T.C.
KÜLTÜR ve TURİZM BAKANLIĞI
KÜTAHYA KÜLTÜR VARLIKLARINI KORUMA BÖLGE KURULU
KARAR

Toplantı Tarihi ve No : 27.04.2023- 409
Karar Tarihi ve No : 27.04.2023- 7361

64.00/1231
Toplantı Yeri
KÜTAHYA

Uşak ili, Merkez ilçesi, Ortabağ köyü sınırları dahilinde tespit edilen kültür varlıklarının değerlendirilmesi istemine ilişkin Uşak Valiliği, İl Kültür ve Turizm Müdürlüğünün 25.01.2023 tarih ve E-49969645-168.01.01-3418045 sayılı yazısı ve eki, yapılan tespit çalışması sonrasında Kütahya Kültür Varlıklarını Koruma Bölge Kurulu Müdürlüğü uzmanlarınca hazırlanan 24.02.2023 tarih ve 1916227 sayılı uzman raporu, kurum görüşlerinin bildirilmesinin istendiği, Kütahya Kültür Varlıklarını Koruma Bölge Kurulu Müdürlüğünün 02.03.2023 tarih ve 3527877 sayılı yazısı ve ekleri, alana ilişkin kadastro haritasının istenildiği Kütahya Kültür Varlıklarını Koruma Bölge Kurulu Müdürlüğünün 02.03.2023 tarih ve 3528083 sayılı yazısı ve ekleri, istenen kurum görüşlerinin iletiliği; İller Bankası Anonim Şirketi, İzmir Bölge Müdürlüğünün 06.03.2023 tarih ve 8109 sayılı yazısı, Devlet Su İşleri 2. Bölge Müdürlüğünün 08.03.2023 tarih ve 3219137 sayılı yazısı, Yatırım ve İşletmeler Genel Müdürlüğünün 08.03.2023 tarih ve 3542216 sayılı yazısı, Uşak Çevre, Şehircilik ve İklim Değişikliği İl Müdürlüğünün 10.03.2023 tarih ve 5922381 sayılı yazısı, Maden ve Petrol İşleri Genel Müdürlüğü, Özel Alanlar ve Harita Dairesi Başkanlığının 14.03.2023 tarih ve 2023126065 sayılı yazısı, Tarım ve Orman Bakanlığı, 5. Bölge Müdürlüğünün 16.03.2023 tarih ve 9228887 sayılı yazısı, Karayolları 2. Bölge Müdürlüğünün 23.03.2023 tarih ve 1122891 sayılı yazısı, alana ilişkin kadastro haritasının iletiliği Uşak Kadastro Müdürlüğünün 05.04.2023 tarih ve 8391880 sayılı yazısı ve eki ile Kütahya Kültür Varlıklarını Koruma Bölge Kurulu Müdürlüğü uzmanlarınca hazırlanan Müdürlük evrakına 25.04.2023 tarih ve 2017774 sayı ile kayıtlı rapor okundu, ekleri ve işlem dosyası incelendi, yapılan görüşmeler sonucunda;

Uşak ili, Merkez ilçesi, Ortabağ köyü sınırları dahilinde tespit edilen Kuruçay Mevkii Arkeolojik Yerleşimi'nin, Kütahya Kültür Varlıklarını Koruma Bölge Kurulu Müdürlüğü uzmanlarınca hazırlanan 24.02.2023 tarihli uzman raporu ve 2863 Sayılı Kültür ve Tabiat Varlıklarını Koruma Kanunu ve Korunması Gerekli Taşınmaz Kültür Varlıklarının ve Sitlerin Tespit ve Tescili Hakkında Yönetmeliğin ilgili hükümleri doğrultusunda 1. derece arkeolojik sit olarak tescil edilmesine, alana ilişkin hazırlanan sit sınırlarını gösteren 1/25000 ölçekli harita, kadastral harita, parsellere şerh listesinin ve tescil fişinin onaylanmasına; söz konusu alanda geçiş dönemi koruma esasları ve kullanma şartları olarak Koruma Yüksek Kurulunun 05.11.1999 tarih ve 658 sayılı ilke kararının ilgili maddelerinin geçerli olduğuna, karar verildi.

AVRUPA KONSEYİ	DOĞAL ve KÜLTÜREL VARLIKLARI KORUMA ENVANTERİ D.K.V.K.E	SİT	ENVANTER NO:
TÜRKİYE	KÜLTÜR VARLIKLARI VE MÜZELER GENEL MÜDÜRLÜĞÜ		HARİTA NO:
İLİ: UŞAK	İLÇESİ: MERKEZ	MAHALLE,KÖY VEYA MEVKİİ: ORTABAĞ KÖYÜ	KADASTRO: PAFTA: ADA: PARSEL

ADI: Kuruçay Mevkii Arkeolojik Yerleşimi

GENEL TANIM: Uşak ili, Merkez ilçesi, Ortabağ köyü sınırlarında kültür varlıklarının tespit edildiği taşınmazın arazi incelemesi gerçekleştirilmiş olup söz konusu incelemeler esnasında; 111 ada 86 parsel üzerinde ve çevresinde yapılan yüzey incelemesinde yüzeyinin ham toprak ve otlarla kaplı olduğu yer yer tarlaların bulunduğu tespit edilmiştir. Alanın yüzeyinde yoğun miktarda arkeolojik bir yerleşim olduğu bilgisini destekleyen sosyal, ekonomik kalıntılara ait seramik buluntular bulunmaktadır.

ŞİMDİKİ TEHLİKELER: İzinsiz kazı ve tarımsal tahribata açıktır.

ŞİMDİKİ DURUM:

SİT POTANSİYELİ: Arkeolojik sit

KORUMA DERECESESİ: 1. derece arkeolojik sit

ŞİMDİKİ KORUMA: Koruma mevcut değil

HAZIRLAYANLAR: 14.04.2023


Burcu ÜREN
Arkeolog


Yunus Emre ARKIN
Arkeolog

ÖNERİLEN KORUMA: Kolluk Kuvvetleri

KONTROL EDEN:


Mehmet Ali KARAKAYA
Müdür

KURUL KARARLARI NO:


YAYIN DİZİSİ:

REVİZYON:

GÖZLEMLER

KURUL ONAYI:

HARİTALAR, FOTOĞRAFLAR:




22.02.2023



T.C
KÜLTÜR VE TURİZM BAKANLIĞI
Kütahya Kültür Varlıklarını
Koruma Bölge Kurulu Müdürlüğü

KÜTAHYA KÜLTÜR VARLIKLARINI
KORUMA BÖLGE KURULUNUN
27/04/2023 TARİH VE 7361
SAYILI KARAR EKİDİR

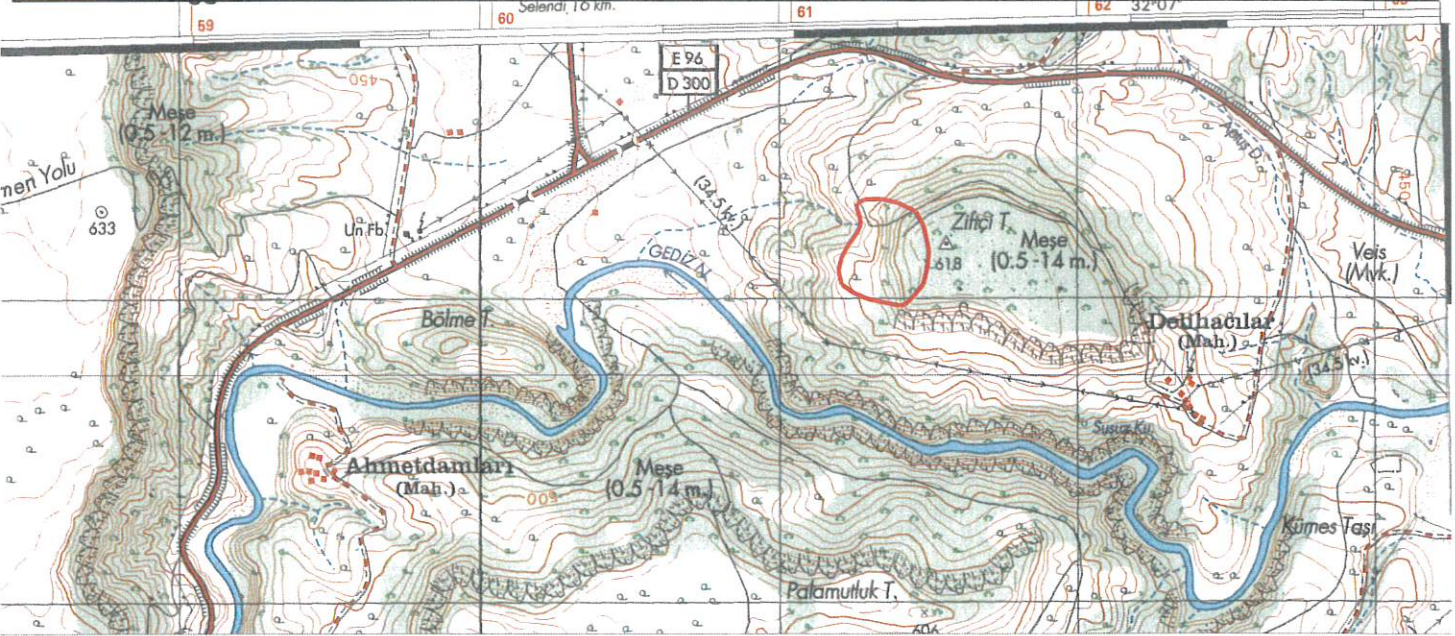

Burcu ÜREN
Arkeolog



Mehmet Ali KARAKAYA
Müdür

UŞAK İLİ, MERKEZ, ORTABAĞ KÖYÜ
KURUÇAY MEVKİİ ARKEOLOJİK YERLEŞİMİ
I. DERECE ARKEOLOJİK SİT

K
1/25000



UTM 6 derecelik dilime esas ITRF96
datumu koordinat değerleri

Nokta No	Y	X
1	661156.665	4275946.885
2	661180.476	4275960.490
3	661237.873	4275962.140
4	661292.514	4275950.363
5	661356.778	4275920.815
6	661381.829	4275873.708
7	661398.940	4275792.884
8	661395.145	4275743.025
9	661380.923	4275680.166
10	661348.712	4275642.038
11	661318.338	4275613.966
12	661301.101	4275610.147
13	661277.082	4275614.613
14	661190.777	4275632.409
15	661144.006	4275652.526
16	661104.219	4275680.162
17	661093.680	4275725.935
18	661104.879	4275770.610
19	661127.095	4275810.219
20	661153.821	4275848.132
21	661167.700	4275874.509
22	661167.424	4275893.307
23	661159.610	4275919.822
24	661154.465	4275934.167

UTM 3 derecelik dilime esas ITRF96
datumu koordinat değerleri

Nokta No	Y	X
1	399940.467	4276658.362
2	399964.714	4276671.184
3	400022.146	4276670.957
4	400076.384	4276657.398
5	400139.661	4276625.759
6	400163.164	4276577.849
7	400177.628	4276496.493
8	400172.204	4276446.775
9	400155.933	4276384.401
10	400122.486	4276347.339
11	400091.205	4276320.269
12	400073.849	4276317.014
13	400049.984	4276322.265
14	399964.288	4276342.875
15	399918.191	4276364.514
16	399879.320	4276393.441
17	399870.281	4276439.543
18	399882.936	4276483.837
19	399906.439	4276522.708
20	399934.396	4276559.735
21	399949.132	4276585.649
22	399949.470	4276604.450
23	399942.526	4276631.211
24	399937.851	4276645.720
3302	399936.536	4276555.291

Pafta Adı: K22-C1

Alan: 80578.00 m²

:. Derece Arkeolojik Sit

T.C
KÜLTÜR VE TURİZM BAKANLIĞI
Kütahya Kültür Varlıklarını
Koruma Bölge Kurulu Müdürlüğü

KÜTAHYA
KÜLTÜR VARLIKLARINI KORUMA
BÖLGE KURULU'NUN
27 /04 /2023 TARİH VE 7361
SAYILI KARAR EKİDİR



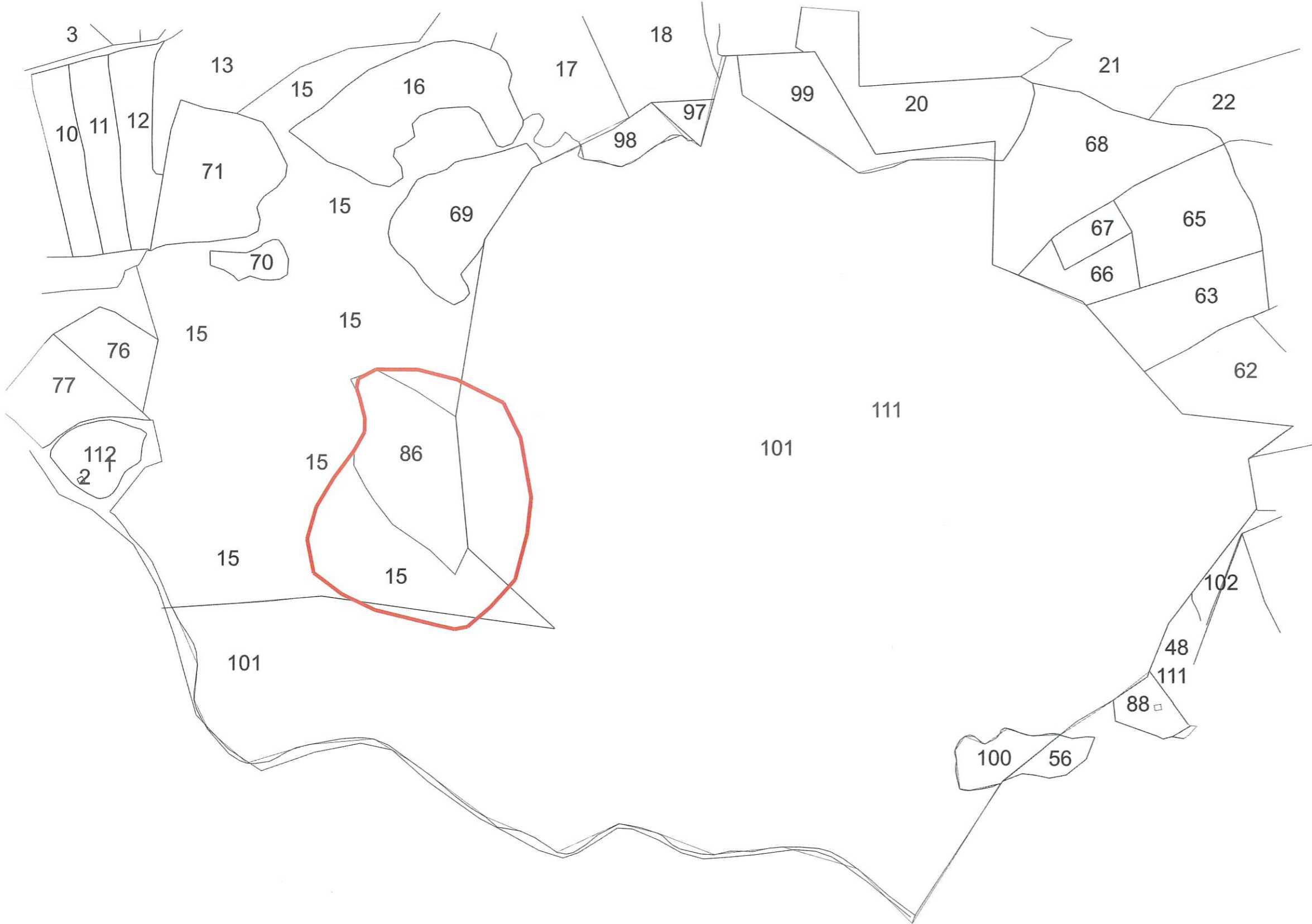
UŞAK İLİ, MERKEZ, ORTABAĞ KÖYÜ
KURUÇAY MEVKİİ ARKEOLOJİK YERLEŞİMİ
I.DERECE ARKEOLOJİK SİT

Alan: 80578.00 m²

:I.Derece Arkeolojik Sit

UTM 3 derecelik dilime esas ITRF96
datumu koordinat değerleri

Nokta No	Y	X
1	399940.467	4276658.362
2	399964.714	4276671.184
3	400022.146	4276670.957
4	400076.384	4276657.398
5	400139.661	4276625.759
6	400163.164	4276577.849
7	400177.628	4276496.493
8	400172.204	4276446.775
9	400155.933	4276384.401
10	400122.486	4276347.339
11	400091.205	4276320.269
12	400073.849	4276317.014
13	400049.984	4276322.265
14	399964.288	4276342.875
15	399918.191	4276364.514
16	399879.320	4276393.441
17	399870.281	4276439.543
18	399882.936	4276483.837
19	399906.439	4276522.708
20	399934.396	4276559.735
21	399949.132	4276585.649
22	399949.470	4276604.450
23	399942.526	4276631.211
24	399937.851	4276645.720
3302	399936.536	4276555.291



T.C.
KÜLTÜR VE TURİZM BAKANLIĞI
Kütahya Kültür Varlıklarını
Koruma Bölge Kurulu Müdürlüğü

KÜTAHYA
KÜLTÜR VARLIKLARINI KORUMA
BÖLGE KURULU'NUN
27/04/2023 TARİH VE 7361
SAYILI KARAR EKİDİR



Mehmet Ali KARAKAYA
Müdür

KÜTAHYA KÜLTÜR VARLIKLARINI KORUMA BÖLGE KURULU'NUN 27/04/2023 TARİH VE 7361 SAYILI KARARI İLE
TESCİLLENEN I.DERECE ARKEOLOJİK SİT İÇERİSİNDE KALAN PARSELLERİN LİSTESİ

SIRA NO	İLİ	İLÇESİ	KÖYÜ	PAFTA	ADA	PARSEL	PARSELİN ŞERH KONULACAK KISMI
1	Uşak	Merkez	Ortabağ	-	111	15	Bir Kısmı
2	Uşak	Merkez	Ortabağ	-	111	86	Bir Kısmı
3	Uşak	Merkez	Ortabağ	-	111	101	Bir Kısmı

T.C.
KÜLTÜR VE TURİZM BAKANLIĞI
Kütahya Kültür Varlıklarını
Koruma Bölge Kurulu Müdürlüğü

KÜTAHYA
KÜLTÜR VARLIKLARINI KORUMA
BÖLGE KURULU'NUN
27.4.2023 TARİH VE **7361**
SAYILI KARAR EKİDİR

