

**T.C.**  
**KÜLTÜR ve TURİZM BAKANLIĞI**  
**KÜTAHYA KÜLTÜR VARLIKLARINI KORUMA BÖLGE KURULU**  
**KARAR**

Toplantı Tarihi ve No : 27.04.2023-409  
Karar Tarihi ve No : 27.04.2023-7364

**64.05/194**  
Toplantı Yeri  
**KÜTAHYA**

Uşak ili, Ulubey ilçesi, Çırpıcılar köyünde tespit edilen alanın 1. Derece Arkeolojik Sit olarak tescil edilmesine ilişkin; Uşak Valiliği, İl Kültür ve Turizm Müdürlüğü'nün 02.01.2023 tarih ve 3329957 sayılı yazısı ve ekleri, Kütahya Kültür Varlıklarını Koruma Bölge Kurulu Müdürlüğü'nün 23.01.2023 tarih ve 1855006 sayılı uzman raporu, Kütahya Kültür Varlıklarını Koruma Bölge Kurulu Müdürlüğü'nün 02.02.2023 tarih ve 3442426 sayılı yazısı ve eki, Tarım ve Orman Bakanlığı 5. Bölge Müdürlüğü'nün 9189366 sayılı yazısı, Kültür ve Turizm Bakanlığı, Yatırım ve İşletmeler Genel Müdürlüğü'nün 20.02.2023 tarih ve 3483524 sayılı yazısı, Uşak İl Özel İdaresi İmar ve Kentsel İyileştirme Müdürlüğü'nün 27.02.2023 tarih ve 38063 sayılı, Karayolları Genel Müdürlüğü, 2. Bölge Müdürlüğü'nün 21.02.2023 tarih ve 1096125 sayılı yazı eki, Devlet Su İşleri Genel Müdürlüğü, 2. Bölge Müdürlüğü'nün 3198273 sayılı yazı eki, Uşak Valiliği, Çevre ve Şehircilik ve İklim Değişikliği İl Müdürlüğü'nün 5748753 sayılı yazısı, İller Bankası İzmir Bölge Müdürlüğü'nün 19.09.2022 tarih ve 59479 sayılı yazı eki, Enerji ve Tabii Kaynaklar Bakanlığı, Maden İşleri Genel Müdürlüğü'nün 15.03.2023 tarih ve 2023127707 sayılı yazı ve eki, Kütahya Kültür Varlıklarını Koruma Bölge Kurulu Müdürlüğü'nün 23.03.2023 tarih ve 3602839 sayılı yazısı ve eki, Uşak Valiliği Kadastro Müdürlüğü'nün 8510379 sayılı yazısı ve eki ile Kütahya Kültür Varlıklarını Koruma Bölge Kurulu Müdürlüğü uzmanlarınca hazırlanan Müdürlük evrakına 20.04.2023 tarih ve 2013990 sayı ile kayıtlı rapor okundu, ekleri ve işlem dosyası incelendi, yapılan görüşmeler sonucunda;

Uşak ili, Ulubey ilçesi, Çırpıcılar köyü sınırları içerisinde bulunan Çırpıcılar Yerleşiminin Kütahya Kültür Varlıklarını Koruma Bölge Kurulu Müdürlüğü uzmanlarınca hazırlanan 23.01.2023 tarihli uzman raporu doğrultusunda 1. Derece Arkeolojik Sit olarak tescil edilmesine; alana ilişkin hazırlanan 1/25000 ölçekli harita kadastro haritası, tescil fişi ve şerh konulacak parseller listesinin onaylanmasına ve sit sınırları içerisinde geçiş dönemi koruma esasları ve kullanma koşulları olarak Kültür Varlıklarını Koruma Yüksek Kurulunun 05.11.1999 tarih ve 658 sayılı ilke kararının ilgili maddelerinin geçerli olduğuna, karar verildi.

AVRUPA KONSEYİ	DOĞAL ve KÜLTÜREL VARLIKLARI KORUMA ENVANTERİ D.K.V.K.E	SİT	ENVANTER NO:
TÜRKİYE	KÜLTÜR VARLIKLARI VE MÜZELER GENEL MÜDÜRLÜĞÜ		HARİTA NO:
İli: Uşak	İLÇESİ: Ulubey	MAHALLE, KÖY VEYA MEVKİİ: Çırpıcılar köyü	KADASTRO: PAFTA: ADA: PARSEL:

ADI: Çırpıcılar Yerleşimi

**GENEL TANIM:** Uşak İli, Ulubey ilçesi, Çırpıcılar köyü sınırları içerisinde ve köy merkezinin yaklaşık 1 km güneydoğusunda tescile önerilen alan içerisinde bulunan taşınmazlar üzerinde çok sayıda mimari eleman ve yoğun olmamakla birlikte seramik (künk, kap, tuğla, küp...) buluntusu ile karşılaşmıştır. Alan gerek kalıntıları, gerekse topoğrafyası doğrultusunda yerleşim özelliği göstermektedir.

ŞİMDİKİ TEHLİKELER:

ŞİMDİKİ DURUM:


SİT POTANSİYELİ: 1. Derece Arkeolojik Sit

KORUMA DERECESİ: 1. Derece Arkeolojik Sit

ŞİMDİKİ KORUMA: Korumasız

HAZIRLAYANLAR: 19.04.2023

  
Cem PALA  
Arkeolog

  
Oğuzhan PEKŞEN  
Arkeolog

ÖNERİLEN KORUMA:

KONTROL EDEN:

  
Mehmet Ali KARAKAYA  
Müdür

KURUL KARARLARI NO:

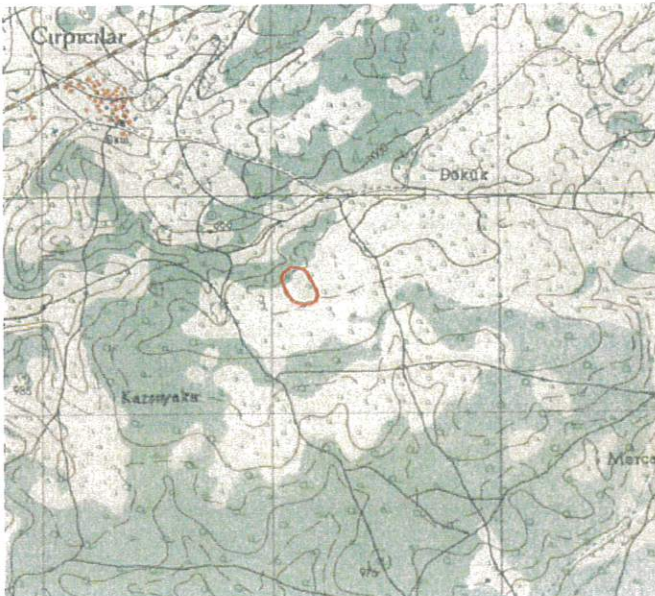
YAYIN DİZİSİ:

REVİZYON:

GÖZLEMLER:

KURUL ONAYI:

HARİTALAR, FOTOĞRAFLAR:






T.C.  
KÜLTÜR VE TURİZM BAKANLIĞI  
Kütahya Kültür Varlıklarını  
Koruma Bölge Kurulu Müdürlüğü

KÜTAHYA KÜLTÜR VARLIKLARINI  
KORUMA BÖLGE KURULU MÜDÜRLÜĞÜ  
27.04.2023 TARİH VE 7364  
SAYILI KARAR EKİDİR

  
**Cem PALA**  
Arkeolog

  
Mehmet Ali KARAKAYA  
Müdür

UŞAK İLİ, ULUBEY İLÇESİ, ÇIRPICILAR KÖYÜ  
ÇIRPICILAR YERLEŞİMİ I.DERECE ARKEOLOJİK SİTİ

K  
1/25000



Pafta Adı: K22-D3  
:I.Derece Arkeolojik Sit  
Alan:22480.00 m<sup>2</sup>

UTM 6 derecelik dilime esas Avrupa 1950 (ED-50)  
datumu koordinat değerleri

Nokta No	Y	X
1	692083.000	4269682.000
2	692108.000	4269682.000
3	692141.000	4269671.000
4	692162.000	4269653.000
5	692172.000	4269632.000
6	692189.000	4269599.000
7	692206.000	4269562.000
8	692209.000	4269539.000
9	692198.000	4269511.000
10	692173.000	4269499.000
11	692137.000	4269495.000
12	692103.000	4269505.000
13	692085.000	4269517.000
14	692079.000	4269536.000
15	692059.000	4269560.000
16	692052.000	4269581.000
17	692039.000	4269622.000
18	692048.000	4269651.000
19	692062.000	4269664.000

UTM 3 derecelik dilime esas Avrupa 1950 (ED-50)  
datumu koordinat değerleri

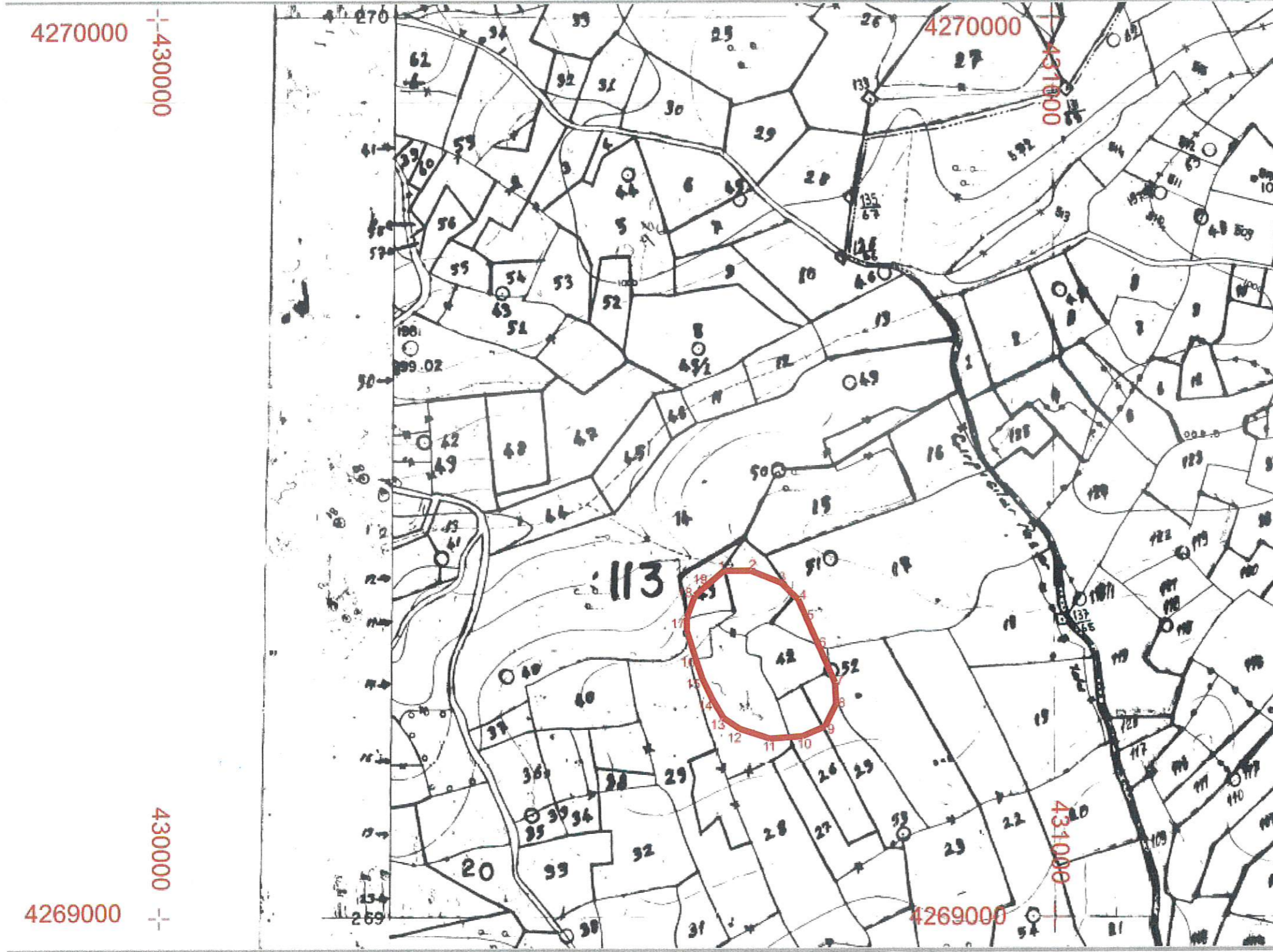
Nokta No	Y	X
1	430634.853	4269386.357
2	430659.839	4269385.542
3	430692.463	4269373.470
4	430712.865	4269354.795
5	430722.174	4269333.479
6	430738.088	4269299.942
7	430753.872	4269262.407
8	430756.119	4269239.321
9	430744.211	4269211.695
10	430718.833	4269200.517
11	430682.721	4269197.694
12	430649.066	4269208.798
13	430631.467	4269221.379
14	430619.094	4269240.793
15	430606.884	4269265.205
16	430600.573	4269286.422
17	430588.918	4269327.825
18	430598.859	4269356.516
19	430613.276	4269369.052

T.C  
KÜLTÜR VE TURİZM BAKANLIĞI  
Kütahya Kültür Varlıklarını  
Koruma Bölge Kurulu Müdürlüğü

KÜTAHYA  
KÜLTÜR VARLIKLARINI KORUMA  
BÖLGE KURULU'NUN  
27/04/2023 TARİH VE 7364  
SAYILI KARAR EKİDİR

ASLİ GİBİDİR  
Mehmet Ali KARAKAYA  
Müdür

UŞAK İLİ, ULUBEY İLÇESİ, ÇIRPICILAR KÖYÜ  
ÇIRPICILAR YERLEŞİMİ I.DERECE ARKEOLOJİK SİTİ



I.Derece Arkeolojik Sit  
Alan:22480.00 m<sup>2</sup>

UTM 3 derecelik dilime esas Avrupa 1950 (ED-50)  
datumu koordinat değerleri

Nokta No	Y	X
1	430634.853	4269386.357
2	430659.839	4269385.542
3	430692.463	4269373.470
4	430712.865	4269354.795
5	430722.174	4269333.479
6	430738.088	4269299.942
7	430753.872	4269262.407
8	430756.119	4269239.321
9	430744.211	4269211.695
10	430718.833	4269200.517
11	430682.721	4269197.694
12	430649.066	4269208.798
13	430631.467	4269221.379
14	430619.094	4269240.793
15	430606.884	4269265.205
16	430600.573	4269286.422
17	430588.918	4269327.825
18	430598.859	4269356.516
19	430613.276	4269369.052

T.C  
KÜLTÜR VE TURİZM BAKANLIĞI  
Kütahya Kültür Varlıklarını  
Koruma Bölge Kurulu Müdürlüğü

KÜTAHYA  
KÜLTÜR VARLIKLARINI KORUMA  
BÖLGE KURULU'NUN  
27 /04 /2023 TARİH VE 7364  
SAYILI KARAR EKİDİR

ASLI GİBİDİR

Mehmet Ali KARAKAYA  
Müdür

KÜTAHYA KÜLTÜR VARLIKLARINI KORUMA BÖLGE KURULU'NUN 27/04/2023 TARİH VE 7364 SAYILI KARARI İLE  
TESCİLE ÖNERİLEN İDERECE ARKEOLOJİK SİT İÇERİSİNDE KORUMA ALANI SINIRI İÇERİSİNDE KALAN  
PARSELLERİN LİSTESİ

SIRA NO	İLİ	İLÇESİ	KÖYÜ	PAFTA	ADA	PARSEL	PARSELİN ŞERH KONULACAK KISMI
1	Uşak	Ulubey	Çırpıcılar	-	113	17	Bir Kısım
2	Uşak	Ulubey	Çırpıcılar	-	113	25	Bir Kısım
3	Uşak	Ulubey	Çırpıcılar	-	113	26	Bir Kısım
4	Uşak	Ulubey	Çırpıcılar	-	114	28	Bir Kısım
5	Uşak	Ulubey	Çırpıcılar	-	115	29	Bir Kısım
6	Uşak	Ulubey	Çırpıcılar	-	113	42	Büyük Bir Kısım
7	Uşak	Ulubey	Çırpıcılar	-	113	43	Büyük Bir Kısım

T.C.  
KÜLTÜR VE TURİZM BAKANLIĞI  
Kütahya Kültür Varlıklarını  
Koruma Bölge Kurulu Müdürlüğü

KÜTAHYA  
KÜLTÜR VARLIKLARINI KORUMA  
BÖLGE KURULU'NUN  
**27.4.2023** TARİH VE **7364**  
SAYILI KARAR EKİDİR

ASLI GİBİDİR,  
  
Mehmet Ali KARAKAYA  
Müdür