

T.C.
KÜLTÜR VE TURİZM BAKANLIĞI
Kayseri Kültür Varlıklarını Koruma Bölge Kurulu

KARAR

Toplantı no ve tarih: 391 - 25.05.2023

Karar no ve tarih : 6977 - 25.05.2023

Toplantı Yeri
KAYSERİ

Nevşehir ili, Kozaklı ilçesi, Doyduk Köyü, Çerçihöyüğü mevkiinde 136 ada, 26 nolu parselde meydana gelen kaçak kazı sonucu Nevşehir Müze Müdürlüğü uzmanlarınca yapılan incelemelerde tespit edilen Tümülüs'ün tescili ve bu Tümülüs'ün yaklaşık 100 metre güneyinde mülga Kayseri Kültür ve Tabiat Varlıklarını Koruma Kurulu'nun 5.11.1993 tarih, 1600 sayılı kararıyla I. derece Arkeolojik Sit Alanı olarak tescil edilmiş "Çerçi Höyüğü"nün sit alanı sınırlarının sayısallaştırılması istemine ilişkin Nevşehir İl Kültür ve Turizm Müdürlüğü'nün 24.01.2023 tarih, 3412518 sayılı yazısı, konuya yönelik Kayseri Kültür Varlıklarını Koruma Bölge Kurulu Müdürlüğü uzmanları tarafından yerinde yapılan incelemelerde tespit edilen 3 adet tümülüsün tescili ve bu tümülüslerde meydana gelen kaçak kazı konusuyla birlikte tümülüsleri ve höyüğü kapsayacak şekilde önerilen III.derece Arkeolojik Sit alanının tescil konusunun değerlendirilmesi istemine ilişkin Koruma Bölge Kurulu Müdürlüğü uzmanlarının 15.03.2023 tarih ve 1944920 sayılı yerinde inceleme raporu ve tescil konusuna yönelik; Enerji ve Tabii Kaynaklar Bakanlığı, Maden ve Petrol İşleri Genel Müdürlüğü'nün 18.03.2023 tarih, 2023133463; Nevşehir Valiliği, İl Kültür ve Turizm Müdürlüğü'nün 20.03.2023 tarih, 3593753; Nevşehir İl Tarım ve Orman Müdürlüğü'nün 20.03.2023 tarih, 9258201; Nevşehir İl Özel İdaresi'nin 21.03.2023 tarih, 34064; Kültür ve Turizm Bakanlığı, Yatırım ve İşletmeler Genel Müdürlüğü'nün 22.03.2023 tarih, 3598672; Nevşehir Çevre, Şehircilik ve İklim Değişikliği İl Müdürlüğü'nün 22.03.2023 tarih, 6021553; Ulaştırma ve Altyapı Bakanlığı, Altyapı Yatırımları Genel Müdürlüğü'nün 28.03.2023 tarih, 1057121; DSİ 12. Bölge Müdürlüğü'nün 11.04.2023 tarih, 3327613 sayılı kurum görüş yazıları, konuya ilişkin Koruma Bölge Kurulu Müdürlüğü uzmanının 23.05.2023 tarih, 2064938 sayılı dosya inceleme raporu okundu, açıklamaları dinlendi, dosyasındaki bilgi ve belgeler incelendi, yapılan görüşme sonucunda;

Nevşehir ili, Kozaklı ilçesi, Doyduk Köyü, Çerçihöyüğü mevkiinde, 136 ada, 22 (özel mülkiyet), 23 (özel mülkiyet), 26 (kamu orta malı) ve 100 (özel mülkiyet) nolu parsellerin bir kısmı ile kadastro harici alanda bulunan ve mülga Kayseri Kültür ve Tabiat Varlıklarını Koruma Kurulu'nun 5.11.1993 tarih, 1600 sayılı kararıyla I. derece Arkeolojik Sit Alanı olarak tescil edilen "Çerçi Höyüğü"nün sit sınırlarının sayısallaştırılmasına; mülkiyeti kamu orta malına ait olan 136 ada 152 parsel ile kadastro harici alanda kalan Tümülüs-I; mülkiyeti kamu orta malına ait olan 136 ada 26 ve 152 parsellerin bir kısmı ile kadastro harici alanda kalan Tümülüs-II; özel mülkiyete ait 137 ada 12 parselin bir kısmı ile kadastro harici alanda kalan Tümülüs-III ve IV'ün 2863 sayılı Yasanın 6. Maddesi kapsamında belirtilen özellikleri taşıdığı anlaşıldığından I. Derece arkeolojik sit alanı olarak tescil edilmesine, höyük ile Tümülüsleri kapsayan ve kararımız eki 1/5000 ölçekli haritada sınırları gösterilen alanın III. Derece arkeolojik sit alanı olarak tesciline,

- Bu doğrultuda hazırlanan 1/5000 ölçekli harita ile sit fişinin uygun olduğuna;
- Mülga Kayseri Kültür ve Tabiat Varlıklarını Koruma Kurulu'nun 5.11.1993 tarih, 1600 sayılı kararıyla uygun görülen sit fişi ve haritanın iptal edilmesine;
- Doyduk Köyü 136 ada, 22, 23, 26, 100, 152; 137 ada, 12 nolu parsellerin pafta ve fen klasörleriyle tapu kütüğü beyanlar hanesine "**bir kısmı I. derece ve III. derece arkeolojik sit alanıdır**"; Doyduk Köyü 136 ada, 28; 137 ada, 11; Kalecik Köyü Aşağı Mahalle, 110 ada, 126 ve 128 nolu parsellerin pafta ve fen klasörleriyle tapu kütüğü beyanlar hanesine "**bir kısmı III. derece arkeolojik sit alanıdır**"; Doyduk Köyü 136 ada, 24; Kalecik Köyü Aşağı Mahalle, 110 ada, 127 nolu parsellerin pafta ve fen klasörleriyle tapu kütüğü beyanlar hanesine "**Tamamı III. derece arkeolojik sit alanıdır**" şerhlerinin 13/03/2012 tarih ve 28232 sayılı Resmi Gazete'de yayımlanarak yürürlüğe giren Korunması Gerekli Taşınmaz Kültür Varlıklarının Ve Sitlerin Tespit Ve Tescili Hakkında Yönetmelik şerhinin ilgili Tapu ve Kadaastro Müdürlüklerince verilmesine işlem sonucuna ilişkin bilgi ve belgelerin Koruma Bölge Kurulu Müdürlüğüne iletilmesine;
- Ayrıca sit sınırlarının isabet ettiği kadastro harici alanda yeni bir sınırlandırma ve parsel ihdası olması durumunda Koruma Bölge Kurulu'ndan izin alınması gerektiğine,
- Kararımız eki 1/5000 ölçekli harita üzerinde 2 no ile gösterilmiş tümülüs üzerinde bulunan kaçak kazı çukurlarına ilişkin 2863 sayılı yasaya muhalefet edenler hakkında Nevşehir İl Kültür ve Turizm Müdürlüğü'nün 24.01.2023 tarih, 3412518 sayılı yazıları suç duyurusunda bulunulduğu anlaşıldığından yeniden suç duyurusunda bulunulmaya gerek olmadığına; ancak diğer 3 adet (1, 3 ve 4 nolu) Tümülüste yapılan kaçak kazı olaylarına ilişkin 2863 sayılı yasa kapsamında suç duyurusunda bulunulmasına,

ASLI GİBİDİR

- Adli makamlardan uygun görüř alındıktan sonra ilgili Müze Müdürlüğü denetiminde ilgili yerel yönetimlerce Tümölüslerdeki kazı çukurlarının kapatılması gerektiğine,
- Alanın daha fazla tahribata uğramaması için kolluk kuvvetlerince belli aralıklarla kontrolünün sağlanması gerektiğine,
- Sit alanlarına yönelik ilgili kurumlar tarafından süresi içinde Koruma Amaçlı İmar Planı hazırlanması gerektiğine,
- Koruma Amaçlı İmar Planı yapılıncaya kadar I. derece Arkeolojik sit alanı sınırları içinde Kültür ve Tabiat Varlıklarını Koruma Yüksek Kurulunun 5.11.1999 tarih 658 sayılı İlke Kararında belirtilen Koruma ve Kullanma Koşullarının geçerli olduğuna,
- III. derece Arkeolojik sit alanına yönelik aşağıda belirlenen Geçiş dönemi yapılanma koşullarının geçerli olduğuna;

Geçiş Dönemi Yapılaşma Koşulları

- a. Bu alanlardan taş, toprak, kum vb. alınmamasına, kireç, taş, tuğla, mermer, kum, maden vb. ocaklarının açılmamasına, toprak, curuf, çöp, sanayi atığı vb. malzeme dökülmemesine;
- b. Taşınmaz kültür varlıklarının mahiyetine tesir etmeyecek şekilde Kültür Varlıklarını Koruma Bölge Kurulundan izin almak koşuluyla birleştirme (tevhit) ve ayırma (ifraz) yapılabileceğine;
- c. Günümüz koşullarının gerektirdiği alt yapı hizmetlerinin proje aşamasından itibaren kültür katmanına zarar vermeyecek ve toprak kullanımını en alt düzeyde tutacak biçimde ele alınmasına; yol, su, kanalizasyon, elektrik, telefon gibi alt yapı projeleri, sit alanının mahiyetini olumsuz etkilemeyecek şekilde ve Kültür Varlıklarını Koruma Bölge Kurulu tarafından uygun görüldükten sonra uygulanabileceğine;
- d. Bu alanda Koruma Bölge Kurulunun izni olmadan hiçbir fiziki ve inşai uygulamaya gidilmemesine ancak yeni yapılanmaya yönelik hazırlanacak projelerde bodrum kat planlanmamasına, projelerin zemin etüd raporu ile birlikte ilgili Müze Müdürlüğünce gerçekleştirilecek sondaj kazısı raporunun (varsa kazı başkanının görüşleriyle birlikte) Kültür Varlıklarını Koruma Bölge Kuruluna iletilip uygun bulunduktan sonra uygulamaya geçilebileceğine;

karar verildi.

ASLI GİBİDİR

AVRUPA KONSEYİ	DOĞAL VE KÜLTÜREL VARLIKLARI KORUMA ENVANTERİ	D.K.V.K.E	SİT	ENVANTER NO: 34
TÜRKİYE	KÜLTÜR VARLIKLARI VE MÜZELER GENEL MÜDÜRLÜĞÜ			HARİTA NO:
İLİ: NEVŞEHİR	İLÇESİ: KOZAKLI	MAHALLE KÖY: DOYDUK ve KALECİK KÖYLERİ		KADASTRO:
		Mevki:		PAFTA:
ADI: ÇERÇİ HÖYÜĞÜ İLE 4 ADET TÜMÜLÜS			ADA:	Ada ve Parsel bilgileri haritasında mevcuttur

GENEL TANIM: Çerçi Höyüğü'nün iki kısımdan oluştuğu gözlemlenmiştir. Birinci kısım höyüğün konik biçiminin mevcut olduğu yaklaşık 30 metre civarındaki ana gövde kısmıdır. Höyük doğu ve güne kısmına doğru yayılım göstermiş olup üzerinde ve eteklerde oldukça yoğun Tunç Çağı, Demir Çağı, Roma ve İslami Dönemlere ait olduğu değerlendirilen seramik malzeme örnekleri mevcuttur. **Tümülüs (1):** Tümülüs yaklaşık kuzey-güney istikametinde 20 metre, doğu-batı yönünde ise 15 metre ölçülerine sahip olup doğudan bakılınca yaklaşık 3 metre, batıdan bakınca 1 metre yüksekliğindedir. Ayrıca tepe noktasında yaklaşık 1 metre çapında yarım metre derinliğinde kaçak kazı çukuru mevcuttur. **Tümülüs (2):** Tümülüs yaklaşık 30 metre çapında olup 3 metre yüksekliğindedir. Tescilli Höyüğü yaklaşık 100 metre kuzeyinde yer almaktadır. Tümülüs üzerinde 4 adet kaçak kazı çukuru mevcut olup bunlardan ikisinin yeni, ikisini eski olduğu gözlemlenmiştir. Ayrıca alanda seramik ve kemik parçaları da mevcuttur. **Tümülüs (3):** Bu Tümülüs mülga Kayseri Kültür ve Tabiat Varlıklarını Koruma Kurulu'nun 5.11.1993 tarih, 1600 sayılı kararıyla I. derece Arkeolojik Sit Alanı olarak tescil edilen Çerçi Höyüğü'nün sit sınırları içinde kalmakta olup, yaklaşık 3 metre yüksekliğinde ve 12 metre çapındadır. Tümülüs üzerinde kemik parçaları ve seramikler mevcut olup üzerinde yaklaşık 2 metre derinliğinde 3 metre genişliğinde tehlike arz edebilecek kaçak kazı çukuru mevcuttur. **Tümülüs (4):** Bu Tümülüs mülga Kayseri Kültür ve Tabiat Varlıklarını Koruma Kurulu'nun 5.11.1993 tarih, 1600 sayılı kararıyla I. derece Arkeolojik Sit Alanı olarak tescil edilen Çerçi Höyüğü'nün sınırları içinde kalmakta olup, yaklaşık 3 metre yüksekliğinde ve 12 metre çapındadır. Tümülüs üzerinde seramikler mevcut olup üzerinde yaklaşık 2 metre derinliğinde 4 metre çapında tehlike arz edebilecek kaçak kazı çukuru mevcuttur.

ŞİMDİKİ TEHLİKELER: : Kaçak kazı

ŞİMDİKİ DURUM : Beşeri ve doğal tahribata açıktır

SİT POTANSİYELİ : I. VE III. DERECE ARKEOLOJİK SİT ALANI

KORUMA DERESESİ : I. (Birinci) ve III. (Üçüncü) DERECE ARKEOLOJİK SİT ALANI

ŞİMDİKİ KORUMA : Korumasız

HAZIRLAYANLAR: 15/03/2023

Zeynep ÖZDEMİR Uzman

Volkan CANİBEK Sanat Tarihçi

Kemal KURD Harita Mühendisi

ÖNERİLEN KORUMA : 1/5000 Ölçekli Kadastral harita üzerinde işaretli olduğu şekliyle I. DERECE ARKEOLOJİK SİT ALANI olarak tescil edilmesi.

KONTROL EDEN: Fatih ÇAPAR 15/03/2023

Koruma Bölge Kurulu Müdürü

YAYIN DİZİSİ :

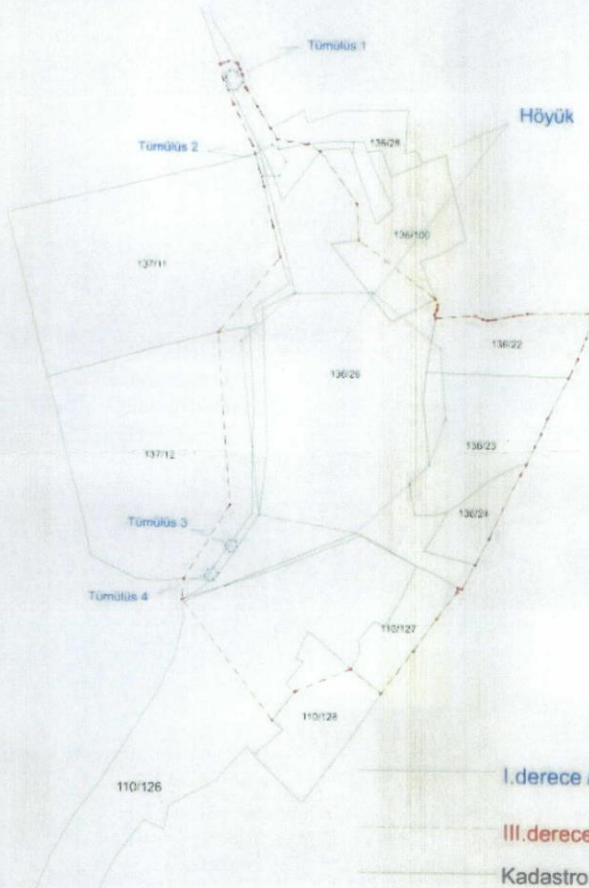
K.K.V.K. B. K. KARARLARI
05.11.1993 tarih, 1600 sayılı karar

GÖZLEMLER :

REVİZYON

K.K.V.K.B.K. ONAYI : 25/5/2023

HARİTALAR, FOTOĞRAFLAR :





Fatih ÇAPAR
Koruma Bölge Kurulu Müdürü



Kayseri Kültür Varlıklarının
Koruma Bölge Kurulunun
25.5.2023 Gün ve 697 Sayılı
karar ektir.

Handwritten signatures and initials in blue ink, including the name 'Fatih ÇAPAR' and other illegible marks.



ÇERÇİ HÖYÜĞÜ



1 NOLU TÜMÜLÜS




2 NOLU TÜMÜLÜS



3 NOLU TÜMÜLÜS

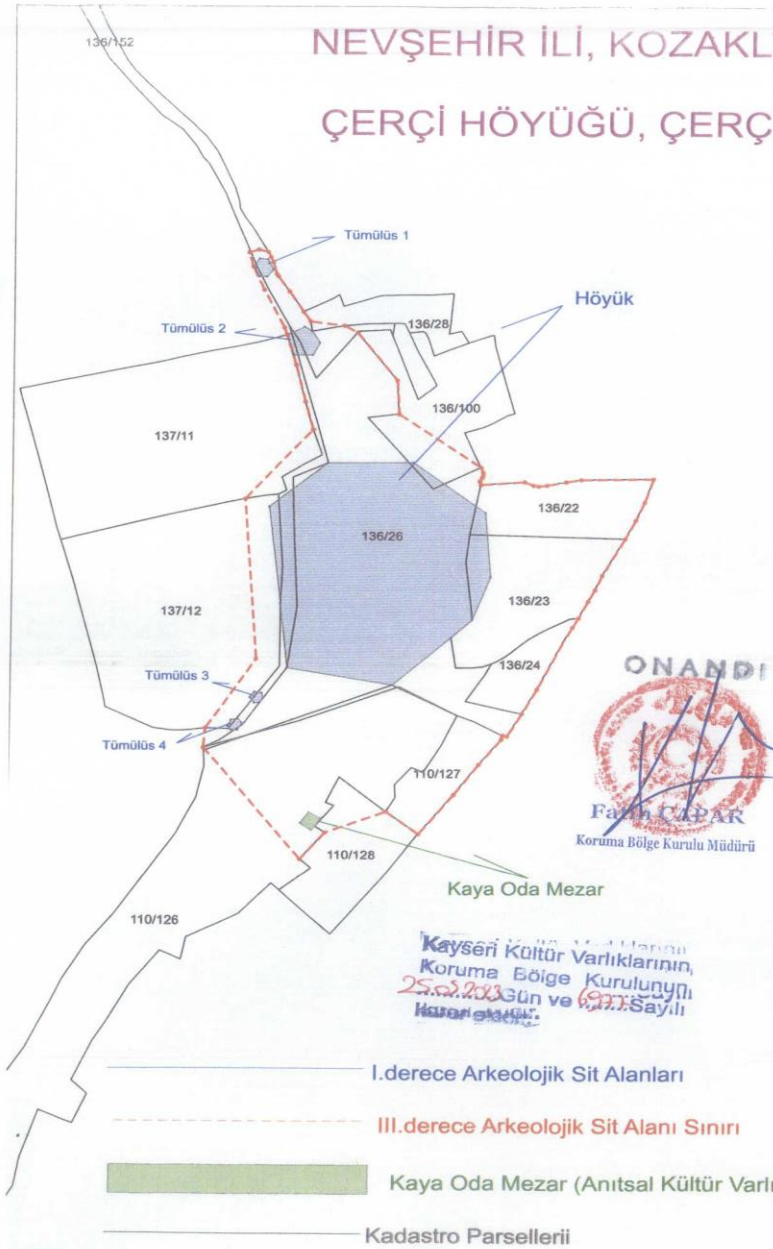


4 NOLU TÜMÜLÜS



NEVŞEHİR İLİ, KOZAKLI İLÇESİ, DOYDUK VE KALECİK KÖYLERİ

ÇERÇİ HÖYÜĞÜ, ÇERÇİ TÜMÜLSÜLERİ VE KAYA ODA MEZARI



ITRF96 UTM 3 Derecelik Koordinatlar

Nokta No	Y	X	Nokta No	Y	X
1	391262.71	4338982.45	H1	391418.68	4338578.64
2	391262.82	4338982.87	H2	391406.12	4338688.82
3	391402.09	4338983.25	H3	391464.28	4338740.46
4	391404.57	4338977.42	H4	391549.06	4338741.10
5	391407.11	4338971.44	H5	391622.24	4338683.75
6	391410.77	4338957.91	H6	391628.28	4338609.95
7	391412.49	4338955.25	H7	391610.43	4338560.51
8	391423.87	4338937.96	H8	391589.39	4338540.22
9	391437.89	4338914.76	H9	391531.03	4338485.43
10	391444.88	4338903.72	H10	391426.22	4338504.54
11	391478.57	4338899.94	T1	391389.62	4338669.46
12	391481.64	4338891.06	T2	391393.53	4338975.61
13	391631.47	4338836.28	T3	391401.49	4338974.82
14	391633.61	4338797.09	T4	391407.46	4338962.88
15	391616.98	4338735.81	T5	391400.89	4338954.92
16	391619.03	4338730.00	T6	391353.53	4338955.12
17	391618.97	4338726.59	T7	391389.47	4338964.12
18	391617.92	4338724.04	T22	391439.44	4338897.18
19	391615.75	4338720.03	T23	391446.78	4338892.45
20	391616.91	4338716.02	T24	391454.36	4338879.08
21	391660.31	4338719.36	T25	391447.80	4338864.35
22	391669.06	4338715.57	T26	391428.81	4338864.62
23	391674.16	4338714.61	55 (T27)	391421.63	4338888.08
24	391682.85	4338715.60	T31	391393.87	4338476.80
25	391701.80	4338719.66	T32	391401.22	4338475.60
26	391716.95	4338722.37	T33	391402.34	4338468.97
27	391728.19	4338723.44	T34	391389.14	4338464.49
28	391780.53	4338696.67	T35	391393.79	4338464.17
29	391771.81	4338676.85	T36	391389.15	4338470.33
30	391761.53	4338654.76	T37	391370.51	4338444.40
31	391739.30	4338612.68	T38	391377.31	4338446.05
32	391732.38	4338595.80	T39	391381.78	4338440.92
33	391725.79	4338582.73	T40	391377.14	4338432.96
34	391716.23	4338563.17	T41	391370.34	4338433.12
35	391710.37	4338552.41	T42	391366.88	4338437.43
36	391675.84	4338481.31			
37	391661.05	4338453.07			
38	391646.73	4338427.10			
39	391642.39	4338428.23			
40	391641.37	4338423.85			
41	391618.94	4338394.58			
42	391604.24	4338360.18			
43	391599.23	4338314.67			
44	391526.60	4338340.28			
45	391498.41	4338315.93			
46	391441.75	4338285.43			
47	391343.03	4338412.57			
48	391344.70	4338435.03			
49	391394.71	4338514.87			
50	391381.39	4338608.79			
51	391448.81	4338778.79			
52	391440.82	4338810.64			
53	391430.96	4338853.39			
54	391421.63	4338888.08			
55	391419.01	4338896.30			
56	391387.06	4338966.26			
57	391456.23	4338333.22			
K1	391438.02	433818.38			
K2	391441.61	4338226.73			
K3	391450.43	4338339.20			
K4	391462.33	4338332.20			
K5					

ED50 UTM 6 Derecelik Koordinatlar

Nokta No	Y	X	Nokta	Y	X
H1	650635.76	4337722.06	1	650696.47	4338124.36
H2	650619.84	4337832.74	2	650696.26	4338128.11
H3	650675.98	4337885.26	3	650605.60	4338128.80
H4	650670.67	4337888.70	4	650608.47	4338120.00
H5	650635.89	4337833.62	5	650611.21	4338114.17
H6	650684.16	4337760.28	6	650615.32	4338100.17
H7	650627.86	4337710.29	7	650617.12	4338098.17
H8	650667.51	4337889.32	8	650628.87	4338081.26
H9	650751.11	4337632.65	9	650643.84	4338068.55
H10	650645.74	4337648.28	10	650651.19	4338047.75
T1	650593.80	4338111.61	11	650665.02	4338044.08
T2	650597.51	4338117.89	12	650668.53	4338038.67
T3	650605.49	4338117.36	13	650739.95	4337983.23
T4	650611.85	4338105.63	14	650743.37	4337944.14
T5	650605.55	4338097.46	15	650828.70	4337895.66
T6	650598.19	4338097.41	16	650830.94	4337879.93
T7	650593.83	4338106.27	17	650831.00	4337876.52
T22	650645.97	4338041.42	18	650830.03	4337873.93
T23	650653.47	4338038.55	19	650828.00	4337868.80
T24	650661.48	4338023.44	20	650829.29	4337866.89
T25	650655.39	4338009.11	21	650827.54	4337870.66
T26	650636.43	4338006.15	22	650861.41	4337861.17
55 (T27)	650628.48	4338031.36	23	650886.54	4337866.37
T31	650614.34	4337618.49	24	650895.00	4337867.65
T32	650621.73	4337618.53	25	650913.99	4337872.34
T33	650623.06	4337611.94	26	650929.04	4337876.54
T34	650620.02	4337607.36	27	651001.19	4337879.00
T35	650614.67	4337602.86	28	650993.42	4337875.96
T36	650609.84	4337612.86	29	650985.40	4337830.87
T37	650592.07	4337586.34	30	650976.62	4337809.46
T38	650608.81	4337588.22	31	650965.00	4337786.68
T39	650603.45	4337583.23	32	650948.65	4337749.58
T40	650599.07	4337575.13	33	650942.48	4337736.31
T41	650592.28	4337575.07	34	650933.58	4337716.44
T42	650588.65	4337579.26	35	650928.06	4337705.50
			36	650895.93	4337633.32
			37	650862.09	4337604.61
			38	650868.64	4337578.18
			39	650864.27	4337579.17
			40	650863.40	4337574.56
			41	650841.95	4337544.77
			42	650818.41	4337509.57
			43	650784.92	4337463.15
			44	650761.48	4337447.46
			45	650692.14	4337461.14
			46	650668.51	4337429.85
			47	650656.66	4337353.63
			48	650656.59	4337376.13
			49	650613.03	4337667.06
			50	650604.54	4337640.84
			51	650599.25	4337823.05
			52	650590.22	4337854.61
			53	650638.05	4337867.95
			54	650628.48	4338031.36
			55	650625.59	4338039.51
			56	650603.42	4337967.00
			57	650591.35	4338108.32
			58	650681.73	4337468.09
			K1	650676.68	4337463.15
			K2	650667.00	4337463.11
			K3	650675.41	4337483.87
			K4	650687.53	4337477.26
			K5		

Ada	Parsel	Köyü	Açıklama
136	22	Doyduk	Bir kısmı I. ve III. Derece Arkeolojik Sit Alanıdır
	23	Doyduk	Bir kısmı I. ve III. Derece Arkeolojik Sit Alanıdır
	24	Doyduk	Tamamı III. Derece Arkeolojik Sit Alanıdır
	26	Doyduk	Bir kısmı I. ve III. Derece Arkeolojik Sit Alanıdır
	28	Doyduk	Bir kısmı III. Derece Arkeolojik Sit Alanıdır
	100	Doyduk	Bir kısmı I. ve III. Derece Arkeolojik Sit Alanıdır
	152	Doyduk	Bir kısmı I. ve III. Derece Arkeolojik Sit Alanıdır
137	11	Doyduk	Bir kısmı III. Derece Arkeolojik Sit Alanıdır
	12	Doyduk	Bir kısmı I. ve III. Derece Arkeolojik Sit Alanıdır
110	126	Kalecik/Aşağı	Bir kısmı III. Derece Arkeolojik Sit Alanıdır
	127	Kalecik/Aşağı	Bir kısmında Anıtsal Kültür Varlığı vardır
	127	Kalecik/Aşağı	Tamamı III. Derece Arkeolojik Sit Alanıdır
	128	Kalecik/Aşağı	Bir kısmı III. Derece Arkeolojik Sit Alanıdır

Handwritten signatures and notes. One signature is clearly 'Kemal KURD'. There are also some illegible handwritten notes and initials.

Harita Mühendisi