

T.C.
KÜLTÜR VE TURİZM BAKANLIĞI
Kayseri Kültür Varlıklarını Koruma Bölge Kurulu

KARAR




Toplantı no ve tarih: 391 - 25.05.2023
Karar no ve tarih : 6978 - 25.05.2023





Toplantı Yeri
KAYSERİ

Nevşehir ili, Kozaklı ilçesi, Kalecik Köyü, Aşağı Mahallede bulunan, mülkiyeti kamu orta malına ait olan, tapunun 110 ada, 126 nolu parselinin bir kısmında yer alan ve Kayseri Kültür Varlıklarını Koruma Bölge Kurulunun 25.05.2023 tarih, 6977 sayılı kararıyla tescil edilen III.derece arkeolojik sit alanı içinde bulunan **“Kaya Oda Mezarı”**nın I.grup taşınmaz kültür varlığı olarak tescil edilmesi istemine ilişkin Koruma Bölge Kurulu Müdürlüğü uzmanlarının 15.03.2023 tarih ve 1944920 sayılı yerinde inceleme raporu ve alanın tescili konusuna yönelik; Enerji ve Tabii Kaynaklar Bakanlığı, Maden ve Petrol İşleri Genel Müdürlüğü'nün 18.03.2023 tarih, 2023133463; Nevşehir Valiliği, İl Kültür ve Turizm Müdürlüğü'nün 20.03.2023 tarih, 3593753; Nevşehir İl Tarım ve Orman Müdürlüğü'nün 20.03.2023 tarih, 9258201; Nevşehir İl Özel İdaresi'nin 21.03.2023 tarih, 34064; Kültür ve Turizm Bakanlığı, Yatırım ve İşletmeler Genel Müdürlüğü'nün 22.03.2023 tarih, 3598672; Nevşehir Çevre, Şehircilik ve İklim Değişikliği İl Müdürlüğü'nün 22.03.2023 tarih, 6021553; Ulaştırma ve Altyapı Bakanlığı, Altyapı Yatırımları Genel Müdürlüğü'nün 28.03.2023 tarih, 1057121; DSİ 12. Bölge Müdürlüğü'nün 11.04.2023 tarih, 3327613 sayılı kurum görüş yazıları ve konuya ilişkin Koruma Bölge Kurulu Müdürlüğü uzmanının 23.05.2023 tarih, 2064889 sayılı dosya inceleme raporu okundu, açıklamaları dinlendi, dosyasındaki bilgi ve belgeler incelendi, yapılan görüşme sonucunda;

Nevşehir ili, Kozaklı ilçesi, Kalecik Köyü, Aşağı Mahallede bulunan, , mülkiyeti kamu orta malına ait olan tapunun 110 ada, 126 nolu parselinin bir kısmında yer alan ve Kayseri Kültür Varlıklarını Koruma Bölge Kurulunun 25.05.2023 tarih, 6977 sayılı kararıyla tescil edilen III.derece arkeolojik sit alanı içinde bulunan **“Kaya Oda Mezarı”**nın 2863 sayılı Yasa kapsamına giren özellikler taşıdığı anlaşıldığından I.grup taşınmaz kültür varlığı olarak tescil edilmesine, bu doğrultuda hazırlanan kararımız eki tescil fişinin uygun olduğuna; Kalecik Köyü, Aşağı Mahalle, 110 ada, 126 nolu parselin pafta ve fen klasörleriyle tapu kütüğü beyanlar hanesine **“bir kısmında I.grup korunması gerekli taşınmaz kültür varlığıdır”** şerhinin 13/03/2012 tarih ve 28232 sayılı Resmi Gazete'de yayımlanarak yürürlüğe giren Korunması Gerekli Taşınmaz Kültür Varlıklarının Ve Sitlerin Tespit Ve Tescili Hakkında Yönetmelik şerhinin ilgili Tapu ve Kadastro Müdürlüklerince verilmesine ve işlem sonucuna ilişkin bilgi ve belgelerin Koruma Bölge Kurulu Müdürlüğüne iletilmesine karar verildi.

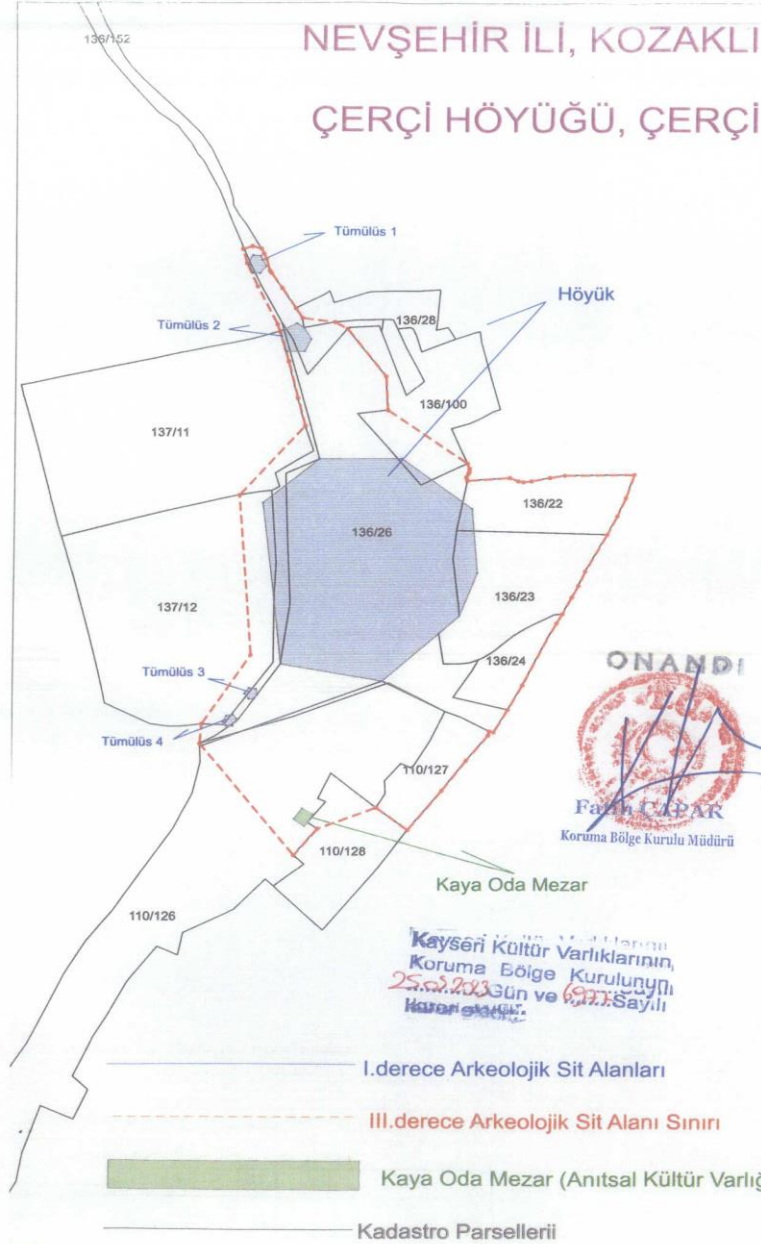
ASLI GİBİDİR

AVRUPA KONSEYİ	DOĞAL VE KÜLTÜREL VARLIKLARI KORUMA ENVANTERİ	D.K.V.K.E	ENVANTER NO 5																																										
TÜRKİYE	KÜLTÜR VARLIKLARI VE MÜZELER GENEL MÜDÜRLÜĞÜ	ANIT	HARİTA NO																																										
İLİ: NEVŞEHİR	İLÇESİ: KOZAKLI	MAHALLE /KÖY: KALECİK KÖYÜ	KORUMA DERECESİ:																																										
CADDE / SOKAK	KADASTRO	Pafta: Ada: 110 Parsel:126	ANITSAL	X1	2 3																																								
ADI: KAYA ODA MEZAR	YAPTIRAN: -	YAPAN: -	ÇEVRESEL	1	2 3																																								
GENEL TANIM:	YAPIM TARİHİ: -	KİTABE: -	Çevreye Aykır																																										
MİMARİ ÇAĞI(ÜSLUP):																																													
VAKFIYE:																																													
Nevşehir ili, Kozaklı ilçesi, Kalecik Köyü, Aşağı Mahalle sınırları içinde 110 ada, 126 nolu parsel içinde yer almaktadır.																																													
KORUMA DURUMU	A İYİ	TAŞIYICI YAPI	A DIŞ YAPI	A ÜST YAPI	A İÇ YAPI																																								
	B X ORTA		BX	BX	BX																																								
	C FENA		C	C	C																																								
A SÜSLEME	A RUTUBET	A YOK	A SÜSLEME	A RUTUBET	A YOK																																								
BX ELEMENLARI	BX	BX İZİ VAR	BX ELEMENLARI	BX	BX İZİ VAR																																								
C	C	C ÖNEMLİ	C	C	C ÖNEMLİ																																								
VAZİYET PLANI:																																													
																																													
GÖZLEMLER:																																													
BUGÜNKÜ SAHİBİ			BAKIMINDAN SORUMLU OLMASI GEREKEN KURULUŞ:																																										
KAMU ORTA MALI			MÜLKİYET SAHİBİ																																										
YAPILAN ONARIMLAR:																																													
AYRINTILI TANIM:																																													
Yaklaşık 5 metre x 4 metre ölçülerindeki kaya bloğu halinde olan bir kaya içine oyulmuş kaya oda mezarın, oda girişi zeminden yaklaşık 1 metre yükseklikte olup, giriş kapı ölçüleri yaklaşık 70 cm x 1.5 m ölçülerindedir. Ayrıca oda içi ölçüleri 2 m x 2m olup, iç kısımda yaklaşık 1,5 metre yüksekliğinde 50 cm genişliğinde sağ ve sollu birer kline mevcuttur.																																													
<table border="1"> <tr> <td>TEKNİK</td> <td>SU</td> <td>ELEKTRİK</td> <td>ISITMA</td> <td>Kanalizasyon</td> </tr> <tr> <td>BİLGİLER</td> <td></td> <td></td> <td></td> <td></td> </tr> <tr> <td>ORJİNAL KULLANIMI:</td> <td colspan="5">KAYA MEZARI</td> </tr> <tr> <td>BUGÜNKÜ KULLANIMI:</td> <td colspan="5">KAYA MEZARI</td> </tr> <tr> <td>ÖNERİLEN KULLANIMI:</td> <td colspan="5">KAYA MEZARI</td> </tr> <tr> <td>HAZIRLAYANLAR:</td> <td colspan="5"> Volkan CANİBEK Sanat Tarihçi Zeynep ÖZDEMİR Uzman Kemal KURD Harita Mühendisi </td> </tr> </table>						TEKNİK	SU	ELEKTRİK	ISITMA	Kanalizasyon	BİLGİLER					ORJİNAL KULLANIMI:	KAYA MEZARI					BUGÜNKÜ KULLANIMI:	KAYA MEZARI					ÖNERİLEN KULLANIMI:	KAYA MEZARI					HAZIRLAYANLAR:	Volkan CANİBEK Sanat Tarihçi Zeynep ÖZDEMİR Uzman Kemal KURD Harita Mühendisi										
TEKNİK	SU	ELEKTRİK	ISITMA	Kanalizasyon																																									
BİLGİLER																																													
ORJİNAL KULLANIMI:	KAYA MEZARI																																												
BUGÜNKÜ KULLANIMI:	KAYA MEZARI																																												
ÖNERİLEN KULLANIMI:	KAYA MEZARI																																												
HAZIRLAYANLAR:	Volkan CANİBEK Sanat Tarihçi Zeynep ÖZDEMİR Uzman Kemal KURD Harita Mühendisi																																												
 <p>Fatih ÇAPAR Koruma Bölge Kurulu Müdürü</p> <p>Kayseri Kültür Varlıklarının Koruma Bölge Kurulunun 25.03.2023. Gün ve 6978 Sayılı kararı iledir.</p>																																													
YAYIN DİZİNİ:																																													
<table border="1"> <tr> <td>EKLER</td> <td></td> <td>KONTROL EDEN:</td> <td>15.03.2023</td> </tr> <tr> <td>RAPOR</td> <td>X</td> <td>Fatih ÇAPAR</td> <td>Koruma Bölge Kurulu Müdürü</td> </tr> <tr> <td>FOTOĞRAF</td> <td>X</td> <td>K.K.V.K.B.K. ONAYI</td> <td></td> </tr> <tr> <td>RÖLEVE PROJESİ</td> <td></td> <td>NO:</td> <td>25/5/2023</td> </tr> <tr> <td>RESTORASYON PROJESİ</td> <td></td> <td></td> <td>...../2023</td> </tr> <tr> <td>HARİTA (Kadastral)</td> <td>X</td> <td></td> <td>...../2023</td> </tr> <tr> <td>KROKİ</td> <td></td> <td></td> <td></td> </tr> <tr> <td>KİTABE</td> <td></td> <td>REVİZYON:</td> <td>...../2023</td> </tr> <tr> <td>VAKFIYE</td> <td></td> <td>K.K.V.K.B.K. KARARLARI</td> <td></td> </tr> <tr> <td>İMAR PLANI</td> <td></td> <td></td> <td></td> </tr> </table>						EKLER		KONTROL EDEN:	15.03.2023	RAPOR	X	Fatih ÇAPAR	Koruma Bölge Kurulu Müdürü	FOTOĞRAF	X	K.K.V.K.B.K. ONAYI		RÖLEVE PROJESİ		NO:	25/5/2023	RESTORASYON PROJESİ		/2023	HARİTA (Kadastral)	X	/2023	KROKİ				KİTABE		REVİZYON:/2023	VAKFIYE		K.K.V.K.B.K. KARARLARI		İMAR PLANI			
EKLER		KONTROL EDEN:	15.03.2023																																										
RAPOR	X	Fatih ÇAPAR	Koruma Bölge Kurulu Müdürü																																										
FOTOĞRAF	X	K.K.V.K.B.K. ONAYI																																											
RÖLEVE PROJESİ		NO:	25/5/2023																																										
RESTORASYON PROJESİ		/2023																																										
HARİTA (Kadastral)	X	/2023																																										
KROKİ																																													
KİTABE		REVİZYON:/2023																																										
VAKFIYE		K.K.V.K.B.K. KARARLARI																																											
İMAR PLANI																																													



NEVŞEHİR İLİ, KOZAKLI İLÇESİ, DOYDUK VE KALECİK KÖYLERİ

ÇERÇİ HÖYÜĞÜ, ÇERÇİ TÜMÜLÜSLERİ VE KAYA ODA MEZARI



ITRF96 UTM 3 Derecelik Koordinatlar

Nokta No	Y	X	Nokta No	Y	X
1	391362.71	4338962.45	H1	391418.68	4338578.64
2	391362.52	4338965.87	H2	391406.12	4338689.82
3	391402.09	4338983.25	H3	391464.28	4338740.46
4	391404.57	4338977.42	H4	391549.06	4338741.10
5	391407.11	4338971.44	H5	391622.34	4338683.76
6	391410.77	4338957.91	H6	391628.28	4338609.95
7	391412.49	4338955.25	H7	391610.43	4338650.51
8	391423.87	4338937.86	H8	391589.39	4338540.22
9	391437.89	4338914.75	H9	391531.03	4338485.43
10	391444.88	4338903.72	H10	391428.22	4338504.54
11	391478.57	4338886.94	T1	391389.82	4338969.46
12	391481.84	4338881.89	T2	391353.53	4338975.61
13	391531.47	4338836.28	T3	391401.49	4338974.82
14	391533.81	4338797.09	T4	391407.46	4338962.88
15	391616.88	4338735.81	T5	391400.89	4338954.52
16	391619.03	4338730.00	T6	391383.53	4338955.12
17	391618.97	4338726.59	T7	391389.47	4338964.12
18	391617.82	4338724.04	T22	391439.44	4338957.18
19	391615.75	4338720.03	T23	391446.78	4338922.45
20	391616.91	4338716.02	T24	391454.36	4338879.08
21	391660.31	4338719.36	T25	391447.80	4338864.95
22	391669.06	4338715.57	T26	391429.81	4338864.62
23	391674.16	4338714.61	55 (T27)	391421.63	4338888.08
24	391682.85	4338715.00	T31	391393.87	4338476.80
25	391701.80	4338719.66	T32	391401.22	4338475.60
26	391716.85	4338722.37	T33	391402.34	4338468.97
27	391780.15	4338723.44	T34	391399.14	4338464.49
28	391780.53	4338696.67	T35	391393.79	4338464.17
29	391771.81	4338675.85	T36	391389.15	4338470.33
30	391781.53	4338654.78	T37	391370.51	4338444.40
31	391738.30	4338615.68	T38	391377.31	4338446.05
32	391732.38	4338595.80	T39	391381.78	4338440.92
33	391725.79	4338582.73	T40	391377.14	4338432.96
34	391710.23	4338565.17	T41	391370.34	4338433.12
35	391710.37	4338552.41	T42	391366.88	4338437.43
36	391675.84	4338481.31			
37	391681.05	4338453.07			
38	391646.73	4338427.10			
39	391642.39	4338426.23			
40	391641.37	4338423.85			
41	391618.94	4338394.58			
42	391594.24	4338360.16			
43	391593.23	4338314.87			
44	391526.60	4338340.28			
45	391466.41	4338315.93			
46	391441.75	4338285.43			
47	391343.03	4338412.57			
48	391344.70	4338435.03			
49	391394.71	4338514.87			
50	391381.39	4338498.74			
51	391448.81	4338778.79			
52	391440.82	4338760.64			
53	391430.96	4338653.39			
54	391421.63	4338668.08			
55	391419.01	4338696.26			
56	391387.06	4338996.26			
57	391456.23	4338523.22			
K1	391453.02	4338518.36			
K2	391441.61	4338526.73			
K3	391450.43	4338339.20			
K4	391462.33	4338532.20			

ED50 UTM 6 Derecelik Koordinatlar

Nokta No	Y	X	Nokta No	Y	X
H1	650635.70	4337722.06	1	650586.47	4338124.36
H2	650619.54	4337632.74	2	650696.26	4338128.11
H3	650675.98	4337885.26	3	650605.60	4338125.80
H4	650759.67	4337888.70	4	650606.47	4338120.06
H5	650635.89	4337633.82	5	650611.71	4338114.17
H6	650844.16	4337760.28	6	650615.32	4338105.77
H7	650827.96	4337710.29	7	650617.12	4338096.17
H8	650607.81	4337689.32	8	650626.87	4338091.26
H9	650751.11	4337632.85	9	650643.84	4338050.55
H10	650645.74	4337648.28	10	650681.19	4338047.75
T1	650693.80	4338111.61	11	650685.02	4338044.28
T2	650697.51	4338117.89	12	650696.33	4338036.87
T3	650605.49	4338117.36	13	650739.95	4337983.03
T4	650611.85	4338105.63	14	650743.37	4337944.14
T5	650605.55	4338097.46	15	650629.70	4337905.66
T6	650698.19	4338097.41	16	650630.94	4337879.93
T7	650653.83	4338106.27	17	650631.00	4337876.52
T22	650645.97	4338041.04	18	650630.03	4337873.93
T23	650663.47	4338036.55	19	650628.00	4337869.85
T24	650661.48	4338023.44	20	650629.29	4337865.89
T25	650655.39	4338009.11	21	650672.54	4337870.86
T26	650636.43	4338008.15	22	650681.41	4337867.17
55 (T27)	650628.48	4338031.36	23	650686.54	4337866.37
T31	650614.34	4337618.49	24	650689.00	4337866.85
T32	650621.73	4337618.53	25	650693.02	4337862.04
T33	650623.05	4337611.94	26	650693.44	4337862.54
T34	650620.02	4337607.36	27	650693.24	4337862.54
T35	650614.67	4337606.86	28	650693.44	4337862.54
T36	650609.64	4337612.80	29	650693.44	4337862.54
T37	650602.07	4337586.34	30	650693.44	4337862.54
T38	650606.45	4337568.22	31	650693.44	4337862.54
T39	650609.07	4337575.13	32	650693.44	4337862.54
T40	650609.07	4337575.13	33	650693.44	4337862.54
T41	650609.07	4337575.13	34	650693.44	4337862.54
T42	650609.07	4337575.13	35	650693.44	4337862.54

Ada	Parsel	Köyü	Açıklama
136	22	Doyduk	Bir kısmı I. ve III. Derece Arkeolojik Sit Alanıdır
	23	Doyduk	Bir kısmı I. ve III. Derece Arkeolojik Sit Alanıdır
	24	Doyduk	Tamamı III. Derece Arkeolojik Sit Alanıdır
	26	Doyduk	Bir kısmı I. ve III. Derece Arkeolojik Sit Alanıdır
	28	Doyduk	Bir kısmı III. Derece Arkeolojik Sit Alanıdır
	100	Doyduk	Bir kısmı I. ve III. Derece Arkeolojik Sit Alanıdır
	152	Doyduk	Bir kısmı I. ve III. Derece Arkeolojik Sit Alanıdır
137	11	Doyduk	Bir kısmı III. Derece Arkeolojik Sit Alanıdır
	12	Doyduk	Bir kısmı I. ve III. Derece Arkeolojik Sit Alanıdır
110	126	Kalecik/Aşağı	Bir kısmı III. Derece Arkeolojik Sit Alanıdır
	127	Kalecik/Aşağı	Tamamı III. Derece Arkeolojik Sit Alanıdır
	128	Kalecik/Aşağı	Bir kısmı III. Derece Arkeolojik Sit Alanıdır

Handwritten signatures and initials, including 'Kemal KURD' and 'Harita Mühendisi'.