

T.C.
KÜLTÜR VE TURİZM BAKANLIĞI
Kayseri Kültür Varlıklarını Koruma Bölge Kurulu

KARAR

Toplantı no ve tarih: 391 - 25.05.2023

Karar no ve tarih : 6979 - 25.05.2023

Toplantı Yeri
KAYSERİ

Nevşehir ili, Gülşehir ilçesi, Gökçetoprak Köyünde yer alan, sit alanı dışında kalan, özel mülkiyete ait 154 ada 46 parsel numaralı taşınmazda bulunan ancak korunması gerekli taşınmaz kültür varlığı olarak tesciline ilişkin herhangi bir kurul kararı bulunmadığı anlaşılan **“Zeus Kabartması”** nın korunması gerekli taşınmaz kültür varlığı olarak tescili ile yapı grubu ve korunma alanının belirlenmesine yönelik konunun Koruma Bölge Kurulunda değerlendirilmesine ilişkin Koruma Bölge Kurulu Müdürlüğü uzmanlarının 14.03.2023 tarih ve 1943881 sayılı yerinde inceleme raporu ile konuya ilişkin Enerji ve Tabii Kaynaklar Bakanlığı, Maden ve Petrol İşleri Genel Müdürlüğü'nün 16.03.2023 tarih, 2023130914 sayılı; Nevşehir Valiliği, Çevre, Şehircilik ve İklim Değişikliği İl Müdürlüğü'nün 16.03.2023 tarih, 5981338 sayılı; Nevşehir Valiliği, İl Kültür ve Turizm Müdürlüğü'nün 17.03.2023 tarih, 3587069 sayılı; Nevşehir Valiliği, İl Tarım ve Orman Müdürlüğü'nün 17.03.2023 tarih, 9241049 sayılı; Nevşehir İl Özel İdarsi, İmar ve Kentsel İyileştirme Müdürlüğü'nün 21.03.2023 tarih, 34088 sayılı; Kültür ve Turizm Bakanlığı, Yatırım ve İşletmeler Genel Müdürlüğü'nün 23.03.2023 tarih, 3597209 sayılı; Gülşehir Kaymakamlığı, Tapu Müdürlüğü'nün 27.03.2023 tarih, 8293130 sayılı; Devlet Su İşleri Genel Müdürlüğü, DSİ 12. Bölge Müdürlüğü'nün 29.03.2023 tarih, 3290428 sayılı; görüş yazıları ve Koruma Bölge Kurulu Müdürlüğü uzmanının 08.05.2023 tarih, 2039490 sayılı dosya inceleme raporu okundu, açıklamaları dinlendi, dosyasındaki bilgi ve belgeler incelendi, yapılan görüşme sonucunda;







Nevşehir ili, Gülşehir ilçesi, Gökçetoprak Köyünde yer alan, sit alanı dışında kalan, özel mülkiyete ait 154 ada 46 parsel numaralı taşınmazda bulunan ancak korunması gerekli taşınmaz kültür varlığı olarak tesciline ilişkin herhangi bir kurul kararı bulunmadığı anlaşılan **“Zeus Kabartması”** nın 2863 sayılı Kanununun 6 ncı maddesi kapsamına giren özellikler taşıması nedeniyle korunması gerekli taşınmaz kültür varlığı olarak tescil edilmesine ve bu doğrultuda hazırlanan tescil (*anıt*) fişinin uygun olduğuna;

- Mülga Kültür ve Tabiat Varlıklarını Koruma Yüksek Kurulunun 05.11.1999 tarih ve 660 sayılı İlke Kararı kapsamında **“Zeus Kabartması”** nın yapı grubunun **“1. (birinci) Grup”** olarak belirlenmesine;
- 2863 sayılı Kanununun 8 inci maddesi kapsamında **“Zeus Kabartması”** nın korunma alanının kararımız eki 1/1000 ölçekli haritada gösterildiği şekliyle kendi parseli olarak belirlenmesine;
- 13.03.2012 tarih ve 28232 sayılı Resmi Gazetede yayımlanarak yürürlüğe giren **“Korunması Gerekli Taşınmaz Kültür Varlıklarının ve Sitlerin Tespit ve Tescili Hakkında Yönetmelik”** gereği Nevşehir ili, Gülşehir ilçesi, Gökçetoprak Köyünde yer alan 154 ada 46 parsel numaralı taşınmazın pafta, fen klasörü ve tapu kütüğü beyanlar hanesindeki **“Bu taşınmaz korunması gerekli kültür varlığıdır”** şerhinin terkin edilerek **“1. Grup Korunması Gerekli Taşınmaz Kültür Varlığıdır”** şerhinin verilmesine ve yapılan işlemin sonucuna ilişkin bilgi ve belgelerin bilgi amaçlı Koruma Bölge Kurulu Müdürlüğüne iletilmesine karar verildi.

ASLI GİBİDİR

AVRUPA KONSEYİ	DOĞAL VE KÜLTÜREL VARLIKLARI KORUMA ENVANTERİ	D.K.V.K.E	ENVANTER NO		30	
TÜRKİYE	KÜLTÜR VARLIKLARI VE MÜZELER GENEL MÜDÜRLÜĞÜ	ANIT	HARİTA NO			
İLİ: NEVŞEHİR	İLÇESİ: GÜLŞEHİR	MAHALLE: GÖKÇETOPRAK KÖYÜ VEYA MEVKİİ:	KORUMA DERECESİ:		ANITSAL	X1 2 3
CADDE / SOKAK	KADASTRO	Pafta: Ada : 154 Parsel: 46	ÇEVRESEL		1 2 3	
ADI: ZEUS KABARTMASI	YAPTIRAN: - YAPIM TARİHİ: -	YAPAN: KİTABE:	MİMARİ ÇAĞI(ÜSLUP): ROMA İMPARATORLUK		Çevreye Aykırı	
GENEL TANIM:						
Nevşehir'in Gülşehir İlçesi'ne bağlı Gökçetoprak Köyü yerleşik alanının batı ucunda, 154 ada, 46 parselde, ana kayaya oyulmuş, 50x220cm. boyutunda bir niş içine yerleştirilmiştir.						
KORUMA DURUMU						
A	İYİ	TAŞIYICI YAPI	A	DIŞ YAPI	A	ÜST YAPI
BX	ORTA		B		B	
C	FENA		C		C	
VAZİYET PLANI:						
NEVŞEHİR İLİ, GÜLŞEHİR İLÇESİ, GÖKÇETOPRAK KÖYÜ, 154 ADA 46 PARSELDE YER ALAN "ZEUS KABARTMASI"			1/1000			
KADASTRAL PARSELLER			154/48 191/6			
TESCİLLİ KÜLTÜR VARLIĞI PARSELİ			154/47 191/4 191/14 191/5			
ZEUS KABARTMASININ YAKLAŞIK YERİ			154/46 154/45 154/44 154/43 154/39			
ZEUS KABARTMASI YAKLAŞIK KONUMU ITMFM 3 DERECE			154/02			
ZEUS KABARTMASI YAKLAŞIK KONUMU BOM 9 DERECE						
GÖZLEMLER:			BUGÜNKÜ SAHİBİ			
ÖZEL MÜLKİYET			BAKIMINDAN SORUMLU OLMASI GEREKEN KURULUŞ:			
			MÜLKİYET SAHİBİ			
YAPILAN ONARIMLAR:						
AYRINTILI TANIM:			TEKNİK			
Nevşehir'in Gülşehir İlçesi'ne bağlı Gökçetoprak Köyü yerleşik alanının batı ucunda, 154 ada, 46 parselde, ana kayaya oyulmuş, 50x220cm. boyutunda bir niş içine yerleştirilmiştir, cepheden betimlenmiş "Zeus Kabartması"nda Zeus, oturur durumda, üst kısmı çıplak, belden altı himation (palto) giyimli olarak tasvir edilmiştir. Tanrı Zeusun yüzünde ve vücudunda ayrıntılara yer verilmemiş olup oldukça stilize ve kaba yontulmuştur. Omuz başından itibaren sağ kolu eksik olup elleri aşınmıştır. Yukarı kaldırdığı sol elinde asa tutmaktadır. Roma İmparatorluk Dönemine ait olup MS. 200'de yapıldığı tahmin edilmektedir. Kabartmanın bulunduğu kayalığın kuzeyinde tek katlı yığma kagir bir konut bulunmaktadır.			SU			
			ELEKTRİK			
			ISITMA			
			Kanalizasyon			
			BİLGİLER			
			ORJİNAL KULLANIMI:			
			KABARTMA			
			BUGÜNKÜ KULLANIMI:			
			KABARTMA			
			ÖNERİLEN KULLANIMI:			
			KABARTMA			
			HAZIRLAYANLAR:			
			Dilek YALDIZ Arkeolog			
			Aytaç TANRISEVEN Harita Mühendisi			
			14.03.2023			
KAYSERİ KÜLTÜR VARLIKLARININ KORUMA BÖLGE KURULUNUN 25.05.2023 GÜNÜNE VE 6979 SAYILI KARAR EKİDİR.			KONTROL EDEN:			
			Fatih ÇAPAR Bölge Kurul Müdürü 14.03.2023			
			EKLER			
			RAPOR X			
			FOTOĞRAF X			
			RÖLEVE PROJESİ NO.:			
			RESTORASYON PROJESİ			
			HARİTA (Kadastral) X			
			KROKİ			
			KİTABE			
			VAKFIYE			
			İMAR PLANI			





NEVŞEHİR İLİ, GÜLŞEHİR İLÇESİ, GÖKÇETOPRAK KÖYÜ, 154 ADA 46 PARSELDE YER ALAN
"ZEUS KABARTMASI" KORUNMA ALANI



- KADASTRAL PARSELLER
■ TESCİLLİ KÜLTÜR VARLIĞI PARSELİ
■ ZEUS KABARTMASININ YAKLAŞIK YERİ
- - - KORUNMA ALANI

ZEUS KABARTMASI YAKLAŞIK KONUMU
İTRF96 3 DERECE

Nokta No	Y	X
K-1	351974.376	4281885.501
K-2	351976.309	4281880.877
K-3	351973.167	4281879.306
K-4	351971.007	4281884.069

ZEUS KABARTMASI YAKLAŞIK KONUMU
ED50 6 DERECE

Nokta No	Y	X
K-1	613081.299	4279784.071
K-2	613093.381	4279779.515
K-3	613090.293	4279777.843
K-4	613087.979	4279782.530

KORUNMA ALANI
İTRF96 3 DERECE

Nokta No	Y	X
1	352007.655	4281915.817
2	352010.692	4281912.896
3	352011.832	4281907.675
4	352007.614	4281902.421
5	352003.397	4281897.166
6	351999.723	4281894.354
7	351995.905	4281890.946
8	351992.087	4281887.537
9	351991.662	4281887.801
10	351991.237	4281888.066
11	351990.566	4281887.280
12	351989.894	4281886.494
13	351989.789	4281886.366
14	351985.546	4281881.178
15	351981.303	4281875.990
16	351980.846	4281875.431
17	351980.389	4281874.872
18	351977.198	4281868.183
19	351974.008	4281861.493
20	351966.820	4281850.090
21	351962.576	4281863.140
22	351958.333	4281876.190
23	351953.489	4281872.827
24	351950.113	4281878.122
25	351954.505	4281882.274
26	351960.870	4281889.050
27	351960.215	4281893.494
28	351966.836	4281894.318
29	351965.400	4281903.011
30	351966.046	4281903.118
31	351968.472	4281903.521
32	351970.898	4281903.924
33	351971.638	4281904.047
34	351977.738	4281907.750
35	351983.838	4281911.453
36	351989.452	4281914.241
37	352002.097	4281915.068

KORUNMA ALANI
ED50 6 DERECE

Nokta No	Y	X
1	613123.552	4279815.443
2	613126.681	4279812.624
3	613127.990	4279807.446
4	613123.949	4279802.059
5	613119.908	4279796.673
6	613116.330	4279793.744
7	613112.627	4279790.214
8	613108.924	4279786.683
9	613108.491	4279786.934
10	613108.058	4279787.184
11	613107.413	4279786.377
12	613106.768	4279785.570
13	613106.667	4279785.439
14	613102.598	4279780.117
15	613098.529	4279774.796
16	613098.091	4279774.223
17	613097.653	4279773.650
18	613094.684	4279766.863
19	613091.715	4279760.075
20	613084.908	4279748.450
21	613080.242	4279761.348
22	613075.576	4279774.245
23	613070.847	4279770.728
24	613067.301	4279775.907
25	613071.553	4279780.197
26	613077.691	4279787.174
27	613076.891	4279781.593
28	613083.478	4279792.632
29	613081.759	4279801.269
30	613082.401	4279801.397
31	613084.812	4279801.879
32	613087.222	4279802.361
33	613087.957	4279802.508
34	613093.929	4279806.407
35	613099.902	4279810.305
36	613105.420	4279813.274
37	613118.024	4279814.514

Kayseri Kültür Varlıklarını
Koruma Bölge Kurulunun
25.05.2023 Gün ve 6979 Sayılı
karar ektidir.



İşbu Kadastral Harita 14.03.2023 tarihinde NETCAD ortamında TAKBİS veri tabanından İTRF96 datumunda temin edilen sayısal kadastral veri ile hazırlanmıştır.