

**T.C.**  
**KÜLTÜR VE TURİZM BAKANLIĞI**  
Kayseri Kültür Varlıklarını Koruma Bölge Kurulu

**KARAR**

**Toplantı no ve tarih:** 391 - 25.05.2023

**Karar no ve tarih :**6980 - 25.05.2023

**Toplantı Yeri**  
**KAYSERİ**

Nevşehir ili, Hacıbektaş ilçesi, Aşağıbarak Köyünde bulunan, özel mülkiyete ait 135 ada, 24 ve 25 parsel numaralı taşınmazların bir kısmı üzerinde tespit edilen ve “*Metris Mevkii Tümülsü*” olarak adlandırılan alanın I. (birinci) derece arkeolojik sit alanı olarak tescili ve kaçak kazı konusunun Koruma Bölge Kurulunda değerlendirilmesi istemine yönelik Koruma Bölge Kurulu Müdürlüğü uzmanlarının 20.03.2023 tarih, 1954961 sayılı yerinde inceleme raporu, konuya ilişkin Enerji ve Tabii Kaynaklar Bakanlığı, Maden ve Petrol İşleri Genel Müdürlüğü’nün 23.03.2023 tarih, E.2023142158 sayılı, Kültür ve Turizm Bakanlığı Yatırım ve İşletmeler Genel Müdürlüğü’nün 23.03.2023 tarih, E.3605925 sayılı, Nevşehir İl Tarım ve Orman Müdürlüğü’nün 24.03.2023 tarih, E.9323042 sayılı, Devlet Su İşleri 12. Bölge Müdürlüğü’nün 10.04.2023 tarih, E.3328063 sayılı görüş yazıları ile Koruma Bölge Kurulu Müdürlüğü uzmanının 18.05.2023 tarih, 2057252 sayılı dosya inceleme raporu okundu, açıklamaları dinlendi, dosyasındaki bilgi ve belgeler incelendi, yapılan görüşme sonucunda;

Nevşehir ili, Hacıbektaş ilçesi, Aşağıbarak Köyünde bulunan, özel mülkiyete ait 135 ada, 24 ve 25 parsel numaralı taşınmazların bir kısmı üzerinde tespit edilen ve “*Metris Mevkii Tümülsü*” olarak adlandırılan alanın 2863 sayılı Kanunun 6. Maddesi kapsamına giren özellikler taşıdığı anlaşıldığından I.(birinci) derece arkeolojik sit alanı olarak tescil edilmesine;

- Bu doğrultuda hazırlanan kararımız eki 1/2500 ölçekli koordinatlı kadastral harita ile sit fişinin uygun olduğuna,
- Sit sınırlarının isabet ettiği 135 ada, 24 ve 25 parsellerin pafta, fen klasörü ve tapu kütüğü beyanlar hanesine “*bir kısmı I.(birinci) derece arkeolojik sit alanıdır*” şerhinin; ilgili tapu ve kadastro müdürlüklerince verilmesi ve işlem sonucuna ilişkin bilgi ve belgelerin Koruma Bölge Kurulu Müdürlüğüne iletilmesine,
- Sit sınırları içerisinde Kültür ve Tabiat Varlıklarını Koruma Yüksek Kurulu’nun 05.11.1999 gün ve 658 sayılı ilke kararının I. (birinci) derece arkeolojik sit alanına ilişkin 1. Maddesinde belirtilen Koruma ve Kullanma Koşullarının geçerli olduğuna, sit alanına ilişkin ilgili kurumlar tarafından süresi içinde Koruma Amaçlı İmar Planı hazırlanmasına,
- Tümülsüte kaçak kazı yapılması suretiyle 2863 sayılı Kanuna muhalefet edenler hakkında suç duyurusunda bulunulmasına, alanda açılan kaçak kazı çukurunun adli makamların uygun görüşü alındıktan sonra ivedilikle ilgili Müze Müdürlüğü denetiminde yerel yönetimlerce kapatılmasına, uygulama sonrasına ilişkin bilgi belgelerin Koruma Bölge Kurulu Müdürlüğüne bilgi amaçlı iletilmesine,
- Sit alanında daha fazla tahribata neden olunmaması için alanın belli aralıklarla kolluk kuvvetlerince kontrolünün sağlanmasına karar verildi.

**ASLI GİBİDİR**


AVRUPA KONSEYİ	DOĞAL VE KÜLTÜREL VARLIKLARI KORUMA ENVANTERİ	D.K.V.K.E	SİT	ENVANTER NO: 16
TÜRKİYE	KÜLTÜR VARLIKLARI VE MÜZELER GENEL MÜDÜRLÜĞÜ			HARİTA NO:
İLİ: NEVŞEHİR	İLÇESİ: HACIBEKTAŞ	MAHALLE KÖYÜ: AŞAĞIBARAK KÖYÜ		KADASTRO:
	Mevkii:			PAFTA:
				ADA:
ADI: METRİS MEVKİİ TÜMÜLÜSÜ				135 ADA, 24 VE 25 PARSELLER

**GENEL TANIM:** Hacibeektaş ilçesinin yaklaşık 12 km doğusunda, Belbarak Köyünün yaklaşık 1200 m güneyinde, Aşağıbarak Köyünün yaklaşık 4 km kuzeydoğusunda konumlanmıştır. Yaklaşık 5 metre yüksekliğinde ve 40 metre çapındaki Tümülüs yığma toprak malzeme ile oluşturulmuştur. Tümülüste birkaç adet kaçak kazı çukuru rastlanmış olup, tepe noktasında açılan yaklaşık 3 metre derinliğindeki kaçak kazı çukuru tehlike arz ettiği değerlendirilmiştir. Kaçak kazı çukurunda mezar odasına rastlandığına dair herhangi bir emareye rastlanmamıştır.

ŞİMDİKİ TEHLİKELER: : Kaçak kazı

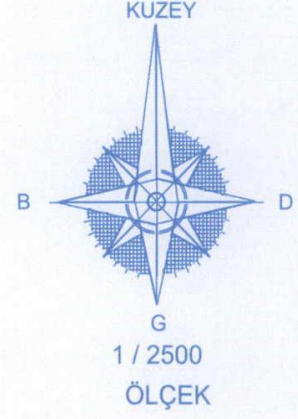
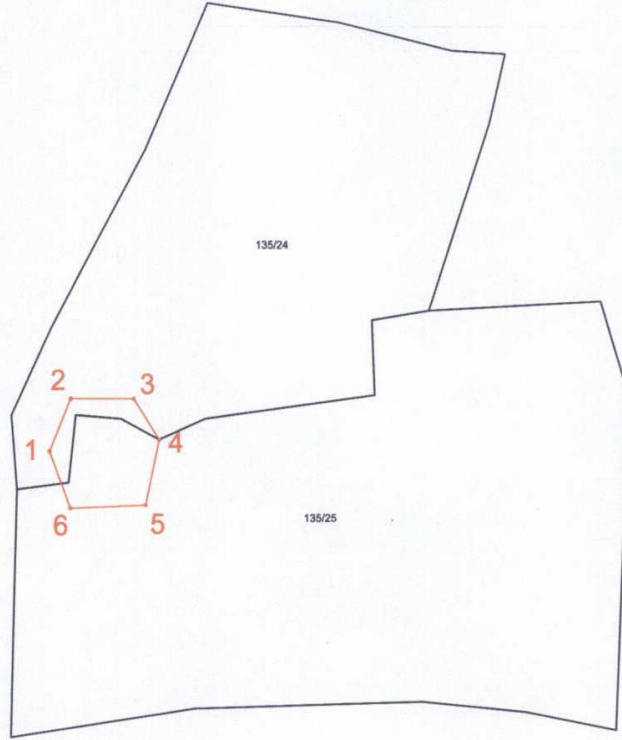
ŞİMDİKİ DURUM	:Beşeri ve doğal tahribata açıktır	KORUMA DERECE	: I. (Birinci) DERECE
SİT POTANSİYELİ	: I.ARKEOLOJİK SİT ALANI	ARKEOLOJİK SİT ALANI	
ŞİMDİKİ KORUMA	: Korumasız	HAZIRLAYANLAR:	20.03.2023
		Zeynep ÖZDEMİR	Uzman
		Volkan CANİBEK	Sanet Tarihçisi
		Kemal KURD	Harita Mühendisi
ÖNERİLEN KORUMA	:1/2500 Ölçekli Kadastral harita üzerinde işaretli olduğu şekliyle I. DERECE ARKEOLOJİK SİT ALANI olarak tescil edilmesi.	KONTROL EDEN:	Recep TOK 20.03.2023
			Koruma Bölge Kurulu Müdürü
YAYIN DİZİSİ	:	K.K.V.K. B. K. KARARLARI	
GÖZLEMLER	:	REVİZYON	
		K.K.V.K.B.K. ONAYI:	25/5/2023

HARİTALAR, FOTOĞRAFLAR :





NEVŞEHİR İLİ, HACIBEKTAŞ İLÇESİ, AŞAĞIBARAK KÖYÜ  
METRİS MEVKİ TÜMÜLÜSÜ



ITRF96 UTM 3 Derecelik Koordinatlar

Nokta No	Y	X
1	387484.05	4314938.53
2	387492.18	4314957.93
3	387516.20	4314957.78
4	387525.89	4314942.69
5	387520.69	4314918.55
6	387491.95	4314917.50

ED50 UTM 6 Derecelik Koordinatlar

Nokta No	Y	X
1	647483.98	4313971.23
2	647491.46	4313990.88
3	647515.46	4313991.53
4	647525.65	4313976.76
5	647521.24	4313952.47
6	647492.56	4313950.47

————— I.derece Arkeolojik Sit Alanı Sınırı

----- Kadastro Parselleri

Kayseri Kültür Varlıklarını  
Koruma Bölge Kurulunun  
29.05.2023 Gün ve 6980 Sayılı  
kararı ile:



NOT: Sit Alanı; 135 ada, 24 ve 25 nolu parsellerin bir kısmında kalmaktadır.

Kemal KURD  
Harita Mühendisi