

**T.C.**  
**KÜLTÜR VE TURİZM BAKANLIĞI**  
Kayseri Kültür Varlıklarını Koruma Bölge Kurulu

**KARAR**

**Toplantı no ve tarih:** 391 - 25.05.2023

**Karar no ve tarih :**6981 - 25.05.2023

**Toplantı Yeri**  
**KAYSERİ**

Nevşehir ili, Hacıbektas ilçesi, Köşektaş Köyünde bulunan, mülkiyeti Hazineye ait 220 ada, 1 parselin bir kısmı ile özel mülkiyete ait 220 ada, 2 ve 16 parsel numaralı taşınmazların bir kısmı üzerinde tespit edilen ve “**Kaçkaç Mevkii Tümülsü**” olarak adlandırılan alanın I. (birinci) derece arkeolojik sit alanı olarak tescili ve kaçak kazı konusunun Koruma Bölge Kurulunda değerlendirilmesi istemine yönelik Koruma Bölge Kurulu Müdürlüğü uzmanlarının 23.03.2023 tarih, 1961655 sayılı yerinde inceleme raporu, konuya ilişkin Kültür ve Turizm Bakanlığı Yatırım ve İşletmeler Genel Müdürlüğünün 28.03.2023 tarih, E.3621431 sayılı, Nevşehir İl Tarım ve Orman Müdürlüğünün 28.03.2023 tarih, E.9366607 sayılı, Enerji ve Tabii Kaynaklar Bakanlığı, Maden ve Petrol İşleri Genel Müdürlüğünün 30.03.2023 tarih, E.2023152906 sayılı, Nevşehir Çevre, Şehircilik ve İklim Değişikliği İl Müdürlüğünün 30.03.2023 tarih, E.6086484 sayılı, Devlet Su İşleri 12. Bölge Müdürlüğünün 12.04.2023 tarih, E.3341233 sayılı görüş yazıları ile Koruma Bölge Kurulu Müdürlüğü uzmanının 18.05.2023 tarih, 2057272 sayılı dosya inceleme raporu okundu, açıklamaları dinlendi, dosyasındaki bilgi ve belgeler incelendi, yapılan görüşme sonucunda;

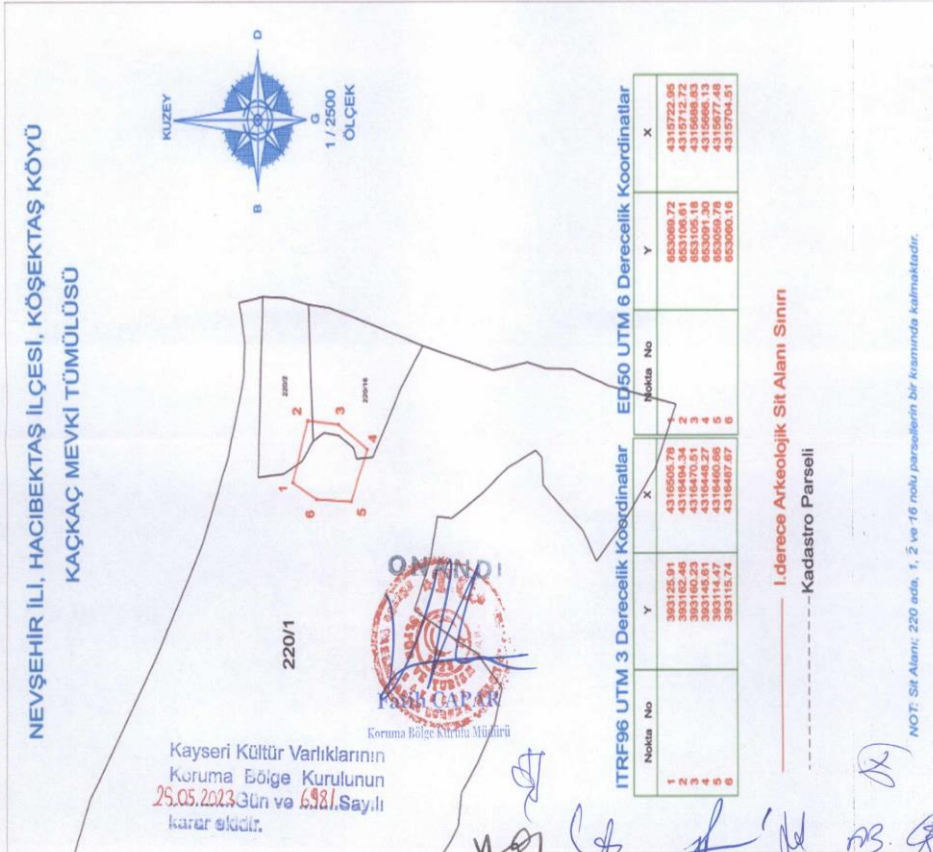
Nevşehir ili, Hacıbektas ilçesi, Köşektaş Köyünde bulunan, mülkiyeti Hazineye ait 220 ada, 1 parselin bir kısmı ile özel mülkiyete ait 220 ada, 2 ve 16 parsel numaralı taşınmazların bir kısmı üzerinde tespit edilen ve “**Kaçkaç Mevkii Tümülsü**” olarak adlandırılan alanın 2863 sayılı Kanunun 6. Maddesi kapsamına giren özellikler taşıdığı anlaşıldığından I.(birinci) derece arkeolojik sit alanı olarak tescil edilmesine;

- Bu doğrultuda hazırlanan kararımız eki 1/2500 ölçekli koordinatlı kadastral harita ile sit fişinin uygun olduğuna,
- Sit sınırlarının isabet ettiği 220 ada, 1, 2 ve 16 parsellerin pafta, fen klasörü ve tapu kütüğü beyanlar hanesine “**bir kısmı I.(birinci) derece arkeolojik sit alanıdır**” şerhinin; ilgili tapu ve kadastro müdürlüklerince verilmesi ve işlem sonucuna ilişkin bilgi ve belgelerin Koruma Bölge Kurulu Müdürlüğüne iletilmesine,
- Sit sınırları içerisinde Kültür ve Tabiat Varlıklarını Koruma Yüksek Kurulu’nun 05.11.1999 gün ve 658 sayılı ilke kararının I. (birinci) derece arkeolojik sit alanına ilişkin 1. Maddesinde belirtilen Koruma ve Kullanma Koşullarının geçerli olduğuna, sit alanına ilişkin ilgili kurumlar tarafından süresi içinde Koruma Amaçlı İmar Planı hazırlanmasına,
- Tümülsüste kaçak kazı yapılması suretiyle 2863 sayılı Kanuna muhalefet edenler hakkında suç duyurusunda bulunulmasına, alanda açılan kaçak kazı çukurlarının adli makamların uygun görüşü alındıktan sonra ivedilikle ilgili Müze Müdürlüğü denetiminde yerel yönetimlerce kapatılmasına, uygulama sonrasına ilişkin bilgi belgelerin Koruma Bölge Kurulu Müdürlüğüne bilgi amaçlı iletilmesine,
- Sit alanında daha fazla tahribata neden olunmaması için alanın belli aralıklarla kolluk kuvvetlerince kontrolünün sağlanmasına karar verildi.


**ASLI GİBİDİR**

AVRUPA KONSEYİ	DOĞAL VE KÜLTÜREL VARLIKLARI KORUMA ENVANTERİ	D.K.V.K.E	SİT	ENVANTER NO:	17
TÜRKİYE	KÜLTÜR VARLIKLARI VE MÜZELER GENEL MÜDÜRLÜĞÜ			HARİTA NO:	
İLİ: NEVŞEHİR	İLÇESİ: HACİBEKTAŞ	MAHALLE KÖY: KÖŞEKTAŞ KÖYÜ Mevkii:		KADASTRO: PAFTA:	220 ADA, 1, 2, 16 PARSELLER
ADI:KAÇKAÇ MEVKİİ TÜRÜLÜSÜ			ADA:		
<p><b>GENEL TANIM:</b> "Kaçkaç Mevkii Türülü" olarak adlandırılan alan Köşektaş Köyünün yaklaşık 1,5 km güneydoğusunda, Kızılağlı Köyünün yaklaşık 2,5 km güneyinde, Topaklı Kasabasının yaklaşık 6 km güneybatısında konumlanmıştır. Yaklaşık 5 metre yüksekliğinde ve 50 metre çapındaki Türülü yığma toprak malzeme ile oluşturulmuştur. Türülüste birkaç adet kaçak kazı çukuru rastlanmıştır olup, tepe noktasında 2 adet, eteğinde 1 adet kaçak kazı çukuru mevcuttur. Kaçak kazı çukurlarında mezar odasına rastlandığına dair herhangi bir emareye rastlanmamıştır. Türülüsten etekleri ve yakın çevresinin ağaçlandırıldığı, ayrıca tarımsal faaliyetlerin yürütüldüğü görülmüştür.</p>					
ŞİMDİKİ TEHLİKELER : Kaçak kazı					
ŞİMDİKİ DURUM	:Beşeri ve doğal tahribata açıktır				
SİT POTANSİYELİ	: I.ARKEOLOJİK SİT ALANI		KORUMA DERECEŚİ : I. (Birinci) DERECE ARKEOLOJİK SİT ALANI		
ŞİMDİKİ KORUMA	: Korumasız		HAZIRLAYANLAR: 23.03.2023 Zeynep ÖZDEMİR Uzman Volkan CANİBEK Sanat Tarihçisi Kemal KURD Harita Mühendisi		
ÖNERİLEN KORUMA	:1/2500 Ölçekli Kadastral harita üzerinde işaretli olduğu şekliyle I. DERECE ARKEOLOJİK SİT ALANI olarak tescil edilmesi.		KONTROL EDEN: Fatih ÇAPAR 23.03.2023 Koruma Bölge Kurulu Müdürü		
YAYIN DİZİSİ	: K.K.V.K. B. K. KARARLARI				
GÖZLEMLER	: REVİZYON K.K.V.K.B.K. ONAYI: 23/3/2023				

HARİTALAR, FOTOĞRAFLAR :

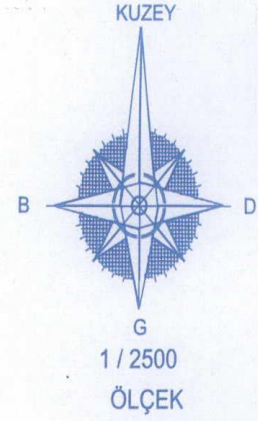
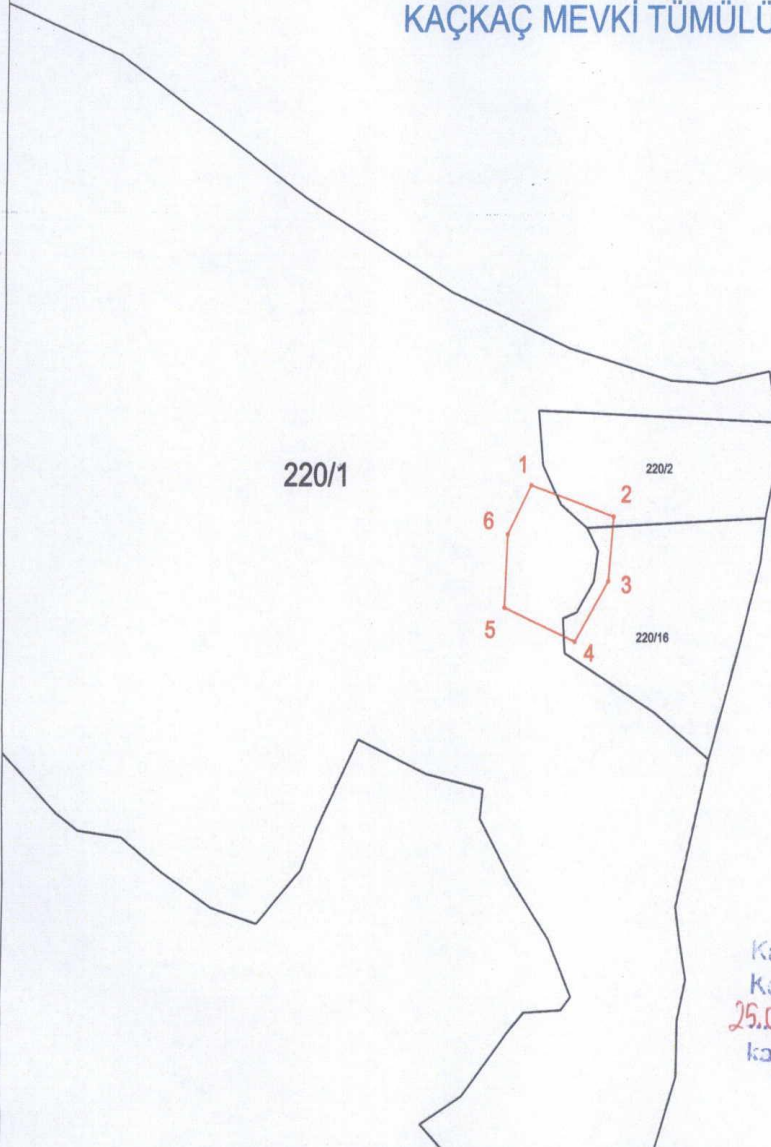








NEVŞEHİR İLİ, HACİBEKTAŞ İLÇESİ, KÖŞEKTAŞ KÖYÜ  
KAÇKAÇ MEVKİ TUMULÜSÜ



Kayseri Kültür Varlıklarının  
Koruma Bölge Kurulunun  
25.05.2023 Gün ve 6981.Sayı  
karar ekidir.

ITRF96 UTM 3 Derecelik Koordinatlar

ED50 UTM 6 Derecelik Koordinatlar

Nokta No	Y	X	Nokta No	Y	X
1	393125.91	4316505.78	1	653069.72	4315722.95
2	393162.46	4316494.34	2	653106.61	4315712.72
3	393160.23	4316470.51	3	653105.18	4315688.83
4	393145.61	4316448.27	4	653091.30	4315666.13
5	393114.47	4316460.66	5	653059.78	4315677.48
6	393115.74	4316487.67	6	653060.16	4315704.51

————— I.derece Arkeolojik Sit Alanı Sınırı

- - - - - Kadastro Parseli

*(Handwritten signatures and initials)*



NOT: Sit Alanı; 220 ada, 1, 2 ve 16 nolu parsellerin bir kısmında kalmaktadır.