

T.C.
KÜLTÜR VE TURİZM BAKANLIĞI
Kayseri Kültür Varlıklarını Koruma Bölge Kurulu

KARAR

Toplantı no ve tarih: 391 - 25.05.2023

Karar no ve tarih :6982 - 25.05.2023

Toplantı Yeri
KAYSERİ

Nevşehir ili, Hacıbektaş ilçesi, Çiğdem Köyünde bulunan, kamu orta malına ait 1331 parselin bir kısmı üzerinde tespit edilen ve “**Gökhüyük Mevkii Tümülüsleri (1-2)**” olarak adlandırılan alanın I. (birinci) derece arkeolojik sit alanı olarak tescili konusunun Koruma Bölge Kurulunda değerlendirilmesi istemine yönelik Koruma Bölge Kurulu Müdürlüğü uzmanlarının 29.03.2023 tarih, 1971450 sayılı yerinde inceleme raporu, konuya ilişkin Nevşehir Çevre, Şehircilik ve İklim Değişikliği İl Müdürlüğü’nün 31.03.2023 tarih, E.6106779 sayılı, Nevşehir İl Tarım ve Orman Müdürlüğü’nün 31.03.2023 tarih, E.9400063 sayılı, Kayseri Orman Bölge Müdürlüğü 10.04.2023 tarih, E.7808737 sayılı, 20.04.2023 tarih, E.7915246 sayılı, Kültür ve Turizm Bakanlığı Yatırım ve İşletmeler Genel Müdürlüğü’nün 10.04.2023 tarih, E.3665883 sayılı, Enerji ve Tabii Kaynaklar Bakanlığı, Maden ve Petrol İşleri Genel Müdürlüğü’nün 11.04.2023 tarih, E.2023172932 sayılı, Devlet Su İşleri 12. Bölge Müdürlüğü’nün 13.04.2023 tarih, E.3343328 sayılı görüş yazıları ile Koruma Bölge Kurulu Müdürlüğü uzmanının 18.05.2023 tarih, 2057286 sayılı dosya inceleme raporu okundu, açıklamaları dinlendi, dosyasındaki bilgi ve belgeler incelendi, yapılan görüşme sonucunda;

Nevşehir ili, Hacıbektaş ilçesi, Çiğdem Köyünde bulunan, kamu orta malına ait 1331 parselin bir kısmı üzerinde tespit edilen ve “**Gökhüyük Mevkii Tümülüsleri (1-2)**” olarak adlandırılan alanın 2863 sayılı Kanununun 6. Maddesi kapsamına giren özellikler taşıdığı anlaşıldığından I.(birinci) derece arkeolojik sit alanı olarak tescil edilmesine;

- Bu doğrultuda hazırlanan kararımız eki 1/5000 ölçekli koordinatlı kadastral harita ile sit fişinin uygun olduğuna,
- Sit sınırlarının isabet ettiği 1331 parselin pafta, fen klasörü ve tapu kütüğü beyanlar hanesine “**bir kısmı I.(birinci) derece arkeolojik sit alanıdır**” şerhinin; ilgili tapu ve kadastro müdürlüklerince verilmesi ve işlem sonucuna ilişkin bilgi ve belgelerin Koruma Bölge Kurulu Müdürlüğüne iletilmesine,
- Sit sınırları içerisinde Kültür ve Tabiat Varlıklarını Koruma Yüksek Kurulu’nun 05.11.1999 gün ve 658 sayılı ilke kararının I. (birinci) derece arkeolojik sit alanına ilişkin 1. Maddesinde belirtilen Koruma ve Kullanma Koşullarının geçerli olduğuna, sit alanına ilişkin ilgili kurumlar tarafından süresi içinde Koruma Amaçlı İmar Planı hazırlanmasına,
- Sit alanında tahribata neden olunmaması için alanın belli aralıklarla kolluk kuvvetlerince kontrolünün sağlanmasına karar verildi.

ASLI GİBİDİR

AVRUPA KONSEYİ	DOĞAL VE KÜLTÜREL VARLIKLARI KORUMA ENVANTERİ	D.K.V.K.E	SİT	ENVANER NO: 18
TÜRKİYE	KÜLTÜR VARLIKLARI VE MÜZELER GENEL MÜDÜRLÜĞÜ			HARİTA NO:
İLİ: NEVŞEHİR	İLÇESİ: HACIBEKTAŞ	MAHALLE KÖY: ÇİĞDEM KÖYÜ		KADASTRO:
	Mevkii:			PAFTA:
ADI: GÖKHÜYÜK MEVKİİ TÜMÜLÜSLERİ (1-2)			ADA:	1331 PARSEL

GENEL TANIM: "Gökhüyük Mevkii Tümülüsleri (1)" olarak adlandırılan alan Kırşehir-Nevşehir anayolundan Çiğdemli Köyü yol ayrımının yaklaşık 600 metre kuzeyinde, Çiğdem Köy merkezinin yaklaşık 600 metre güneybatısında, yüksek bir tepede yer alan su deposu yakınında konumlanmıştır. Yaklaşık 2 metre yüksekliğinde ve 40 metre çapındaki Tümülüs yığma toprak malzeme ile oluşturulmuştur. Tümülüs korunaklı olarak günümüze ulaşmıştır. "Gökhüyük Mevkii Tümülüsleri (2)" olarak adlandırılan alan Kırşehir-Nevşehir anayolundan Çiğdemli Köyü yol ayrımının yaklaşık 600 metre kuzeyinde, Çiğdem Köy merkezinin yaklaşık 600 metre güneybatısında, yüksek bir tepede yer alan su deposu bitişiğinde konumlanmıştır. Yaklaşık 6 metre yüksekliğinde ve 60 metre çapındaki Tümülüs yığma toprak malzeme ile oluşturulmuştur. Tümülüs korunaklı olarak günümüze ulaşmış olup, üzerinde yıkılmış vaziyetteki bayrak direği ile levha yer almaktadır.

ŞİMDİKİ TEHLİKELER: : Beşeri ve doğal tahribata açıktır.

ŞİMDİKİ DURUM : Gökhüyük Mevkii Tümülüsleri (2) üzerinde yıkılmış vaziyetteki bayrak direği ile levha yer almaktadır.

SİT POTANSİYELİ : I.ARKEOLOJİK SİT ALANI

KORUMA DERECEŚİ : I. (Birinci) DERECE ARKEOLOJİK SİT ALANI

ŞİMDİKİ KORUMA : Korumasız

HAZIRLAYANLAR: 29.03.2023

Zeynep ÖZDEMİR Uzman

Volkan CANİBEK Sanat Tarihçisi

Kemal KURD Harita Mühendisi

KONTROL EDEN: Fatih ÇAPAR 29.03.2023

Koruma Bölge Kurulu Müdürü

ÖNERİLEN KORUMA : 1/5000 Ölçekli Kadastral harita üzerinde işaretli olduğu şekliyle I. DERECE ARKEOLOJİK SİT ALANI olarak tescil edilmesi.

YAYIN DİZİSİ :

K.K.V.K. B. K. KARARLARI

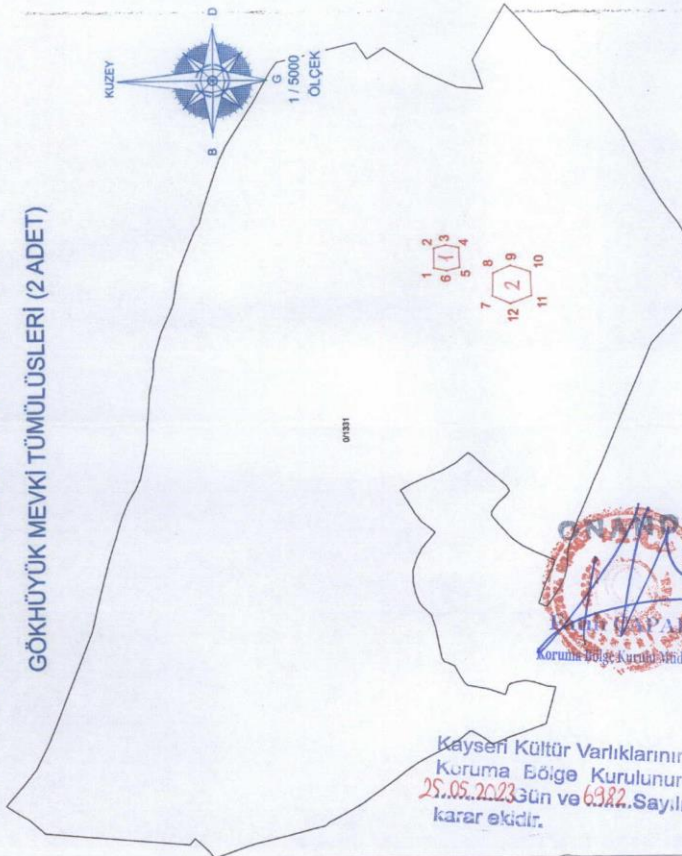
GÖZLEMLER :

REVİZYON

K.K.V.K.B.K. ONAYI: 25/5/2023

HARİTALAR, FOTOĞRAFLAR :

NEVŞEHİR İLİ, HACIBEKTAŞ İLÇESİ, ÇİĞDEM KÖYÜ
GÖKHÜYÜK MEVKİİ TÜMÜLÜSLERİ (2 ADET)



Nokta No	Y	X
1	630971.24	4317906.92
2	631000.91	4317903.71
3	631006.49	4317905.49
4	630973.82	4317905.77
5	630987.57	4317906.38
6	630965.37	4317911.14
7	630979.06	4317763.66
8	630969.11	4317752.28
9	630929.48	4317749.00
10	630919.63	4317737.16

Nokta No	Y	X
1	371104.47	4319417.44
2	371142.37	4319596.25
3	371136.45	4319377.82
4	371105.69	4319376.21
5	371100.13	4319397.02
6	371095.45	4319321.86
7	371108.24	4319294.26
8	371097.25	4319292.89
9	371094.75	4319293.81

I. derece Arkeolojik Sıt Alanı Sınırları

Kadastral Parsel


NOT: Sıt Alanlar: 1331 nolu parselin bir kısmında kalmaktadır.

Kayseri Kültür Varlıklarının
Koruma Bölge Kurulunun
25.05.2023 Tarih ve 6382 Sayılı
karar ektir.

GÖKHÜYÜK MEVKİİ TÜMÜLÜSLERİ (1)

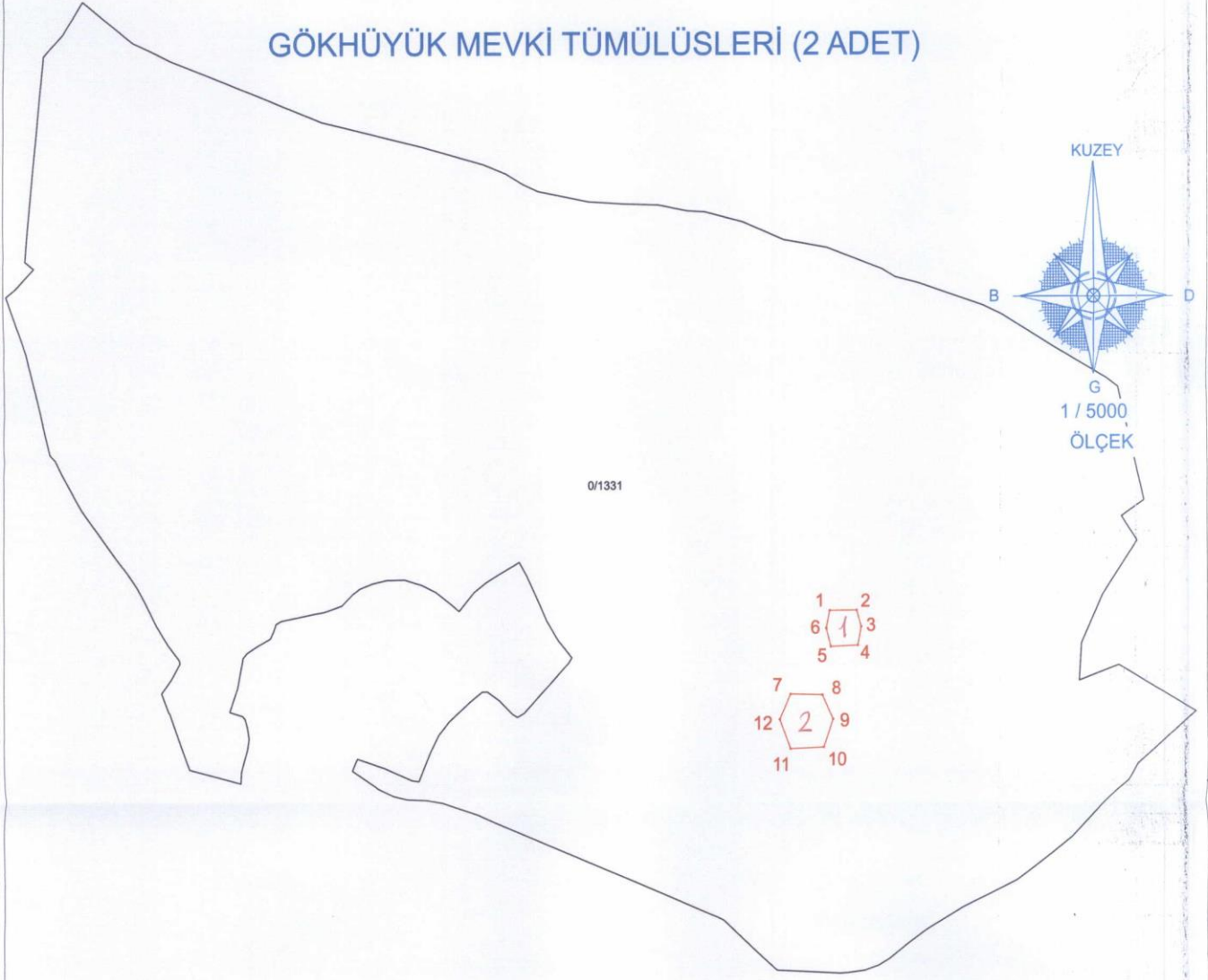


GÖKHÜYÜK MEVKİİ TÜMÜLÜSLERİ (2)



NEVŞEHİR İLİ, HACİBEKTAŞ İLÇESİ, ÇİĞDEM KÖYÜ

GÖKHÜYÜK MEVKİ TÜMÜLÜSLERİ (2 ADET)



ITRF96 UTM 3 Derecelik Koordinatlar

Nokta No	Y	X
1	371104.47	4319417.44
2	371137.20	4319417.72
3	371142.57	4319398.96
4	371138.45	4319377.82
5	371105.69	4319376.21
6	371100.13	4319397.02
7	371057.50	4319322.67
8	371095.45	4319321.86
9	371108.24	4319294.26
10	371097.25	4319262.89
11	371057.52	4319260.92
12	371044.73	4319293.84

ED50 UTM 6 Derecelik Koordinatlar

Nokta No	Y	X
1	630971.24	4317906.92
2	631003.93	4317908.27
3	631009.91	4317889.71
4	631006.49	4317868.46
5	630973.82	4317865.77
6	630967.57	4317886.38
7	630927.44	4317810.69
8	630965.37	4317811.14
9	630979.06	4317783.98
10	630969.11	4317752.28
11	630929.48	4317749.00
12	630915.63	4317781.46

————— I.derece Arkeolojik Sit Alanı Sınırları
----- Kadastro Parseli

Kayseri Kültür Varlıklarını Koruma Bölge Kurulunun
Karar Bölge Kurulunun
23.05.2023 Gün ve 6.982 Sayılı
karar ekidir.

NOT: Sit Alanları; 1331 nolu parselin bir kısmında kalmaktadır.

Kemal KURD
Harita Mühendisi