

**T.C.**  
**KÜLTÜR VE TURİZM BAKANLIĞI**  
**Kayseri Kültür Varlıklarını Koruma Bölge Kurulu**

**KARAR**

**Toplantı No. ve Tarihi** : 392 –26.05.2023  
**Karar No. ve Tarihi** : 6996- 26.05.2023

**Toplantı Yeri**  
**KAYSERİ**

Yozgat İli, Çekerek İlçesi, Bağlarbaşı Mahallesi, Kıran Mevkii’nde bulunan, mülkiyeti Hazine adına kayıtlı 451 ada, 33 parselde yer alan **“Kıran Mevkii Tepe Üstü Yerleşimi”**nin 3. derece arkeolojik sit alanı olarak tescilinin Koruma Bölge Kurulunda değerlendirilmesine ilişkin Koruma Bölge Kurulu Müdürlüğü uzmanlarının 14.03.2023 gün ve 1943415 sayılı yerinde inceleme raporu, konuya ilişkin Yozgat Valiliği İl Kültür ve Turizm Müdürlüğü’nün 22.03.2023 gün ve 3599462 sayılı, Kayseri Çevre ve Şehircilik İl Müdürlüğü’nün 22.03.2023 gün ve 6016608 sayılı, Yozgat Çevre ve Şehircilik İl Müdürlüğü’nün 23.03.2023 gün ve 6026965 sayılı, Kültür ve Turizm Bakanlığı Yatırım ve İşletmeler Genel Müdürlüğü’nün 24.03.2023 gün ve 3607332 sayılı, DSİ 12. Bölge Müdürlüğü’nün 06.04.2023 gün ve 3321009 sayılı, Enerji ve Tabii Kaynaklar Bakanlığı Maden İşleri Müdürlüğü’nün 17.10.2022 gün ve 2022384888 sayılı, Kayseri Orman Bölge Müdürlüğü’nün 25.04.2023 gün ve 7919333 sayılı görüş yazıları ile Koruma Bölge Kurulu Müdürlüğü uzmanının 22.05.2023 gün ve 2060650 sayılı dosya inceleme raporu okundu, açıklamaları dinlendi, dosyasındaki bilgi ve belgeler incelendi, yapılan görüşme sonucunda;

Yozgat İli, Çekerek İlçesi, Bağlarbaşı Mahallesi, Kıran Mevkii’nde bulunan, Hazine adına kayıtlı 451 ada, 33 parselde yer alan **“Kıran Mevkii Tepe Üstü Yerleşimi”**nin 2863 sayılı Kanunun 6. Maddesi kapsamına giren özellikler taşıması nedeniyle 3. Derece Arkeolojik Sit alanı olarak tescil edilmesine;

- Bu doğrultuda hazırlanan ve kararımız eki olan 1/2500 ölçekli kadastral harita ile sit fişinin uygun olduğuna;
- Yozgat İli, Çekerek İlçesi, Bağlarbaşı Mahallesi, 451 ada, 33 parselin pafta, fen klasörü ve tapu kütüğü beyanlar hanesine **“Bir Kısmı 3. Derece Arkeolojik Sit alanıdır”** şerhinin, ilgili Tapu ve Kadastro Müdürlüklerince 13.03.2012 tarih ve 28232 sayılı Resmi Gazetede yayımlanarak yürürlüğe giren “Korunması Gerekli Taşınmaz Kültür Varlıklarının ve Sitlerin Tespit ve Tescili Hakkında Yönetmelik” gereği verilmesine ve işlem sonucuna ilişkin bilgi ve belgelerin Koruma Bölge Kurulu Müdürlüğüne iletilmesine;
- Sit alanında tahribata neden olunmaması için taşınmazın belli aralıklarla kolluk kuvvetlerince kontrolünün sağlanmasına,
- Sit alanına ilişkin ilgili kurumlar tarafından süresi içinde Koruma Amaçlı İmar Planı hazırlanmasına,
- Koruma Amaçlı İmar Planı yapılmaya kadar **“Kıran Mevkii Tepe Üstü Yerleşimi”**nin 3. Derece Arkeolojik Sit alanına yönelik aşağıda belirlenen **“Geçiş Dönemi Yapılaşma Koşullarının”** aşağıdaki şekilde belirlenmesine;

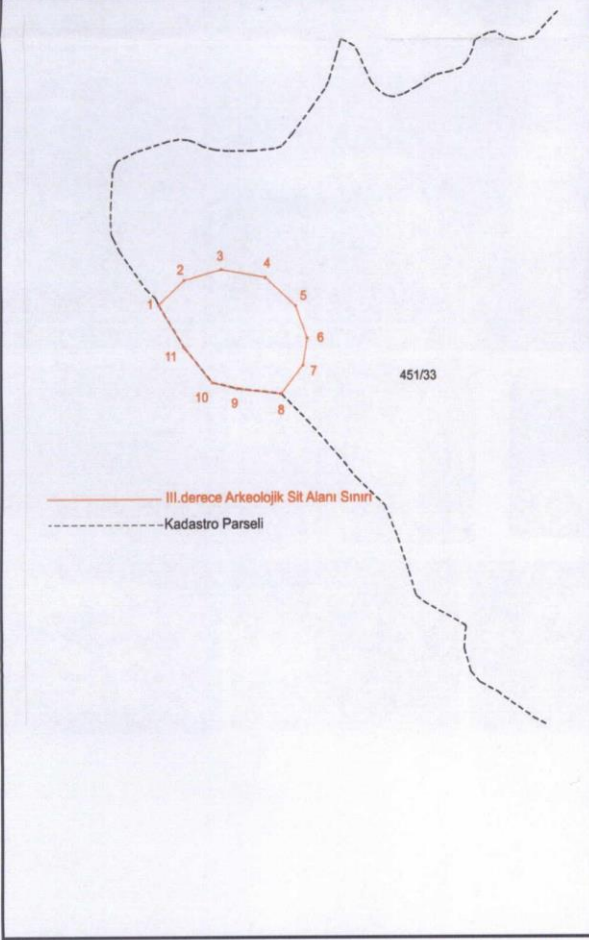
**ASLI GİBİDİR**

## Geçiş Dönemi Yapılaşma Koşulları

1. Bu alanlarda taş, toprak, kum vb. alınmamasına, kireç, taş, tuğla, mermer, kum, maden vb. ocaklarının açılmamasına, toprak, curuf, çöp, sanayi atığı vb. malzeme dökülmemesine;
2. Taşınmaz kültür varlıklarının mahiyetine tesir etmeyecek şekilde Kültür Varlıklarını Koruma Bölge Kurulundan izin almak koşuluyla birleştirme (*tevhit*) ve ayırma (*ifraz*) yapılabileceğine;
3. Günümüz koşullarının gerektirdiği alt yapı hizmetlerinin proje aşamasından itibaren kültür katmanına zarar vermeyecek ve toprak kullanımını en alt düzeyde tutacak biçimde ele alınmasına; yol, su, kanalizasyon, elektrik, telefon gibi alt yapı projelerinin, Kültür Varlıklarını Koruma Bölge Kurulu tarafından uygun görüldükten sonra uygulanabileceğine;
4. Bu alan içerisinde olası yapılacak çevre düzenlemeleri için Kültür Varlıklarını Koruma Bölge Kurulundan izin alınması gerektiğine;
5. Yeni yapılanmalarda kurul kararı olmaksızın uygulamaya gidilmemesine, ayrıca yeni yapılanmaya yönelik hazırlanacak projelerde bodrum kat planlanmamasına, projelerin zemin etüd raporu ile birlikte ilgili Müze Müdürlüğüne gerçekleştirilecek sondaj kazısı raporunun (*varsa kazı başkanının görüşleriyle birlikte*) Kültür Varlıklarını Koruma Bölge Kuruluna iletilip uygun bulunduktan sonra uygulamaya geçilebileceğine; karar verildi.


**ASLI GİBİDİR**

AVRUPA KONSEYİ	DOĞAL VE KÜLTÜREL VARLIKLARI KORUMA ENVANTERİ	D.K.V.K.E	SİT	ENVANTER NO	23
TÜRKİYE	KÜLTÜR VARLIKLARI VE MÜZELER GENEL MÜDÜRLÜĞÜ			HARİTA NO	
İLİ: YOZGAT	İLÇESİ: ÇEKEREK	MAHALLE KÖY : BAĞLARBAŞI MAHALLESİ		KADASTRO	
		VEYA MEVKİİ : KIRAN MEVKİİ		PAFTA: ADA: 451	PARSEL: 33
ADI: KIRAN MEVKİİ TEPE ÜSTÜ YERLEŞİMİ					
GENEL TANIM: Yozgat İli, Çekerek İlçesi yerleşik alanın hemen kuzeybatısında, Bağlarbaşı Mahallesi'nde bulunan, Hazine adına kayıtlı 451 ada, 33 parselde, Kıran Mevkii'nde, Çekerek asfalt yolunun hemen doğusunda yer alan Kıran Mevkii Tepe Üstü Yerleşimi" yaklaşık 90m. çapında, yaklaşık 6m. yükseklikte yer yer kayalık bir tepededir. Tepe üzerinde ve yamaçlarda yoğun miktarda Hellenistik, Roma ve Bizans Dönemlerine ait seramik parçaları tespit edilmiştir. Yerleşimin tepenin noktasında, birbirine birkaç metre mesafede irili ufaklı 5 adet kaçak kazı çukuru can ve mal güvenliği tehlikesi arz etmemektedir. Kuzeyinde kuru dere yatağı vardır. Güneyinde 2 katlı betonarme bir yapı yer almaktadır.					
ŞİMDİKİ TEHLİKELER : Kaçak kazı					
ŞİMDİKİ DURUM :					
SİT POTANSİYELİ : 3. derece arkeolojik sit			KORUMA DERECESİ : 3.derece arkeolojik sit		
ŞİMDİKİ KORUMA :			HAZIRLAYANLAR:		
			Dilek YALDIZ Arkeolog		
			Kemal KURD Harita Mühendisi 14.03.2023.		
ÖNERİLEN KORUMA : 3. derece arkeolojik sit alanı olarak tescilli			KONTROL EDEN: Fatih ÇAPAR Bölge Kurul Müdürü		
YAYIN DİZİSİ :			K. K. V. K. B. K. KARARLARI		
GÖZLEMLER : Kayseri Kültür Varlıklarının Koruma Bölge Kurulunun 26.05.2023. Gün ve 4996 Sayılı karar ektidir.			REVİZYON : K. K. V. K. B. K. ONAYI : 26/5/2023		



KAYSERİ KÜLTÜR VARLIKLARINI KORUMA BÖLGE KURULU

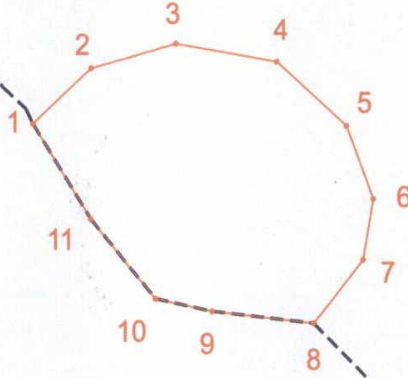
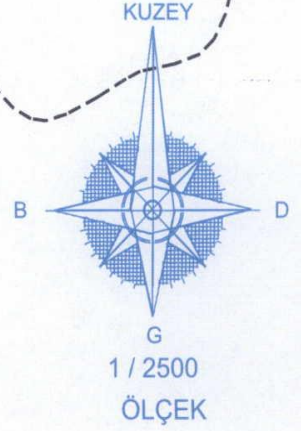
Handwritten signature and date: 26/5/2023



# YOZGAT İLİ, ÇEKEREK İLÇESİ, BAĞLARBAŞI MAHALLESİ

## KIRAN MEVKİİ TEPE ÜSTÜ YERLEŞİMİ

Kayseri Kültür Varlıklarının  
Koruma Bölge Kurulunun  
26.05.2023...Gün ve 6996.Sayı  
karar ektir.



451/33

ITRF96 UTM 3 Derecelik Koordinatlar ED50 UTM 6 Derecelik Koordinatlar

Nokta No	Y	X	Nokta No	Y	X
1	456417.71	4438432.71	1	712259.79	4439685.94
2	456440.05	4438452.43	2	712281.46	4439706.41
3	456472.51	4438461.11	3	712313.61	4439716.19
4	456511.09	4438454.73	4	712352.40	4439711.10
5	456537.80	4438431.82	5	712379.86	4439689.11
6	456548.00	4438405.65	6	712390.94	4439689.29
7	456544.06	4438384.19	7	712387.73	4439641.77
8	456525.08	4438361.52	8	712369.52	4439618.41
9	456486.12	4438365.81	9	712330.43	4439621.38
10	456464.54	4438370.43	10	712308.70	4439625.27
11	456439.85	4438398.56	11	712283.08	4439652.55

III.derece Arkeolojik Sit Alanı Sınırı

Kadastro Parseli

Not: Sit Alanı; 451 ada, 33 nolu parselin bir kısmında kalmaktadır.

Kemal KURD  
Harita Mühendisi