

**T.C.**  
**KÜLTÜR VE TURİZM BAKANLIĞI**  
**ESKİŞEHİR KÜLTÜR VARLIKLARINI KORUMA BÖLGE KURULU**

**KARAR**

**Toplantı Tarih ve no:** 24.05.2023 - 437  
**Karar Tarih ve no :** 24.05.2023 - 11650

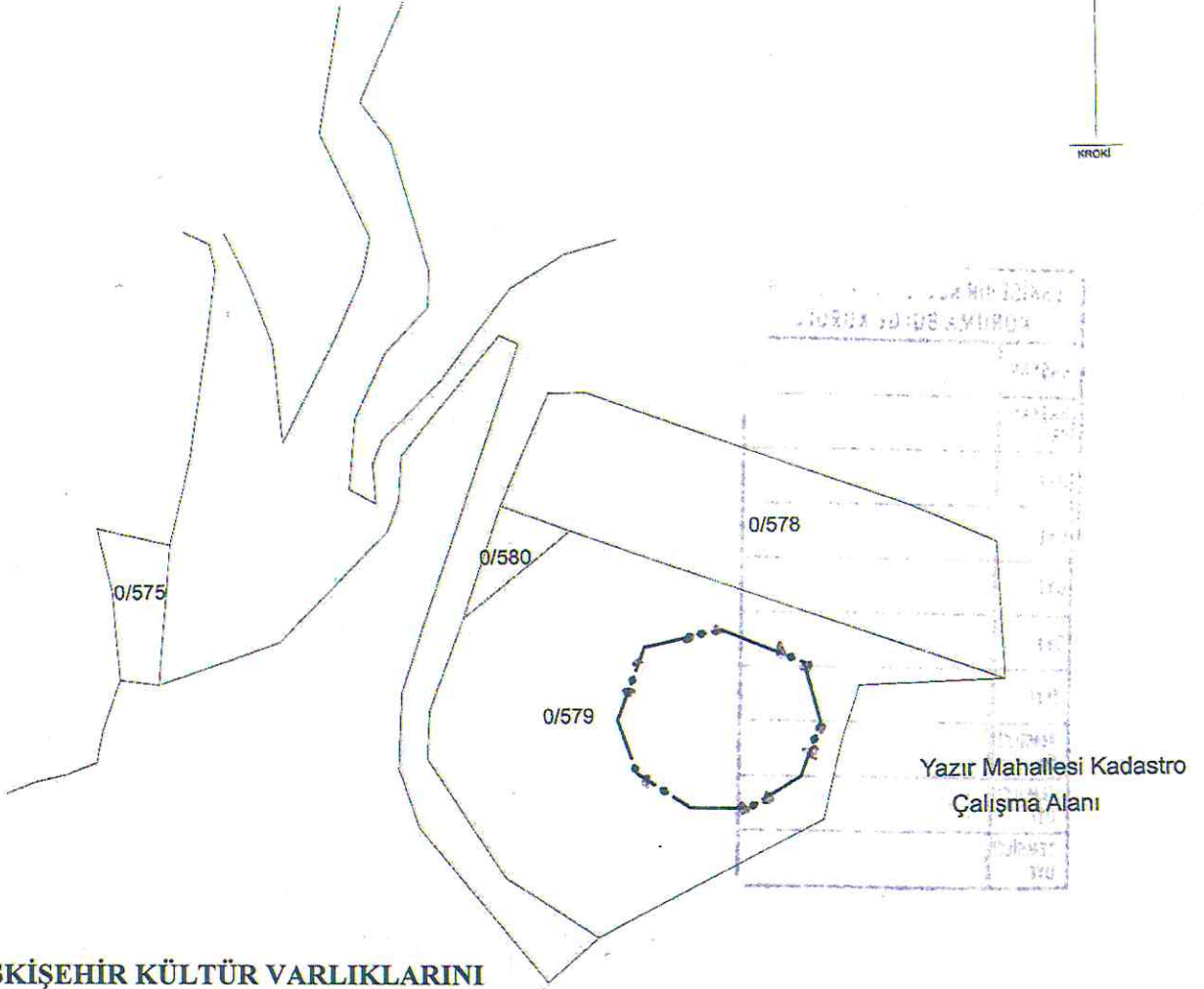
**Toplantı Yeri**  
**ESKİŞEHİR**

Eskişehir Günyüzü İlçesi sınırları içerisinde yer alan ve mülkiyeti Hazineye ait taşınmazların satışına esas olmak üzere 2863 sayılı Kanun kapsamında kurum görüşlerinin bildirilmesinin istendiği Günyüzü Kaymakamlığının (Milli Emlak Servis Şefliği) 28.02.2023 tarih, 5844763 sayılı yazısı doğrultusunda Kurul Müdürlüğü uzmanlarınca yapılan incelemeler sonucunda Tutlu Mahallesi sınırları içerisinde tespit edilen alanın Kara Kayalar Mevkii Arkeolojik Alanı adıyla III. (Üç) Derece Arkeolojik Sit olarak tesciline ilişkin hazırlanan belgelerin iletildiği Kurul Müdürlüğü uzmanlarının 23.03.2023 tarih, 1960226 sayılı yerinde inceleme raporu, kurum görüşlerinin ve kadastral verilerin istendiği Kurul Müdürlüğünün 24.03.2023 tarih, 3608964 sayılı yazısı; sit sınırlarının işaretlendiği kadastral krokinin iletildiği Eskişehir Kadastro Müdürlüğünün 27.03.2023 tarih, 8294136 sayılı yazısı, kurum görüşlerinin iletildiği yazılar, 22.05.2023 tarih ve 2060850 sayılı dosya inceleme raporu, geçiş dönemi koruma esasları ve kullanma şartları okundu, öneri sit sınırı krokileri, tescil fişi, fotoğrafları ve dosyası incelendi, yapılan görüşmeler sonucunda;

Eskişehir Günyüzü İlçesi, Tutlu Mahallesinde tespit edilen ve 2863 Kanun'un 6. Maddesi kapsamında korunması gerekli kültür varlıklarından olan alanın Kara Kayalar Mevkii Arkeolojik Alanı adıyla III. (Üç) Derece Arkeolojik Sit olarak tesciline, hazırlanan tescil fişi, koordinatlı sit sınırı krokisi, sit sınırlarının aktarıldığı kadastral kroki ile geçiş dönemi koruma esasları ve kullanma şartlarının uygun olduğuna, sit sınırları içerisinde 2863 sayılı Kanun ve ilgili mevzuat kapsamında gerekli izinler alınmadan herhangi bir fiziki ve inşai müdahalede bulunulmamasına karar verildi.

ESKİŞEHİR İLİ GÜNYÜZÜ İLÇESİ  
TUTLU MAHALLESİ  
KARA KAYALAR MEVKİİ ARKEOLOJİK ALANI  
III. (ÜÇ) DERECE ARKEOLOJİK SİTİ

... III. (Üç) Derece Arkeolojik Sit Sınırı



ESKİŞEHİR KÜLTÜR VARLIKLARINI  
KORUMA BÖLGE KURULU'NUN  
24.05.2023 TARİH, 11650 SAYILI KARARI  
EKİDİR.

ASLI GİBİDİR  
Rahime KARAOĞLU MURAT  
Bölge Kurulu Müdürü

24.03.2023  
Fatih IŞIK  
Kontrol Mühendisi

KOORDINATLI ARKEOLOJİK SİT SINIRI KROKİSİ



İl	Eskişehir
İlçe	Günyüzü
Mahalle	Dutlu (Tutlu) Mahallesi
Pafta	J27-A2
Adı	Kara Kayalar Mevkii Arkeolojik Alanı
Tür/Derece	III. (Üç) Der. Ark. Sit.
---●---	III. (Üç) Der. Ark. Sit Sınırı

III. (ÜÇ) DERECE ARKEOLOJİK SİT

UTM ED50 6 DERECE DOM:33





Nokta No	Y	X
1	390518.530	4360520.551
2	390510.920	4360541.889
3	390522.849	4360571.856
4	390553.835	4360578.666
5	390586.697	4360564.966
6	390592.924	4360540.450
7	390584.714	4360518.817
8	390563.205	4360506.088
9	390539.774	4360506.792

UTM ED50 3 DERECE DOM:30

Nokta No	Y	X
1	648951.776	4362920.583
2	648943.458	4362941.668
3	648954.390	4362972.031
4	648985.149	4362979.870
5	649018.466	4362967.263
6	649025.507	4362942.955
7	649018.017	4362921.049
8	648996.932	4362907.606
9	648973.477	4362907.530

ESKİŞEHİR KÜLTÜR VARLIKLARINI  
KORUMA BÖLGE KURULU'NUN  
24.05.2023 TARİH, 11650 SAYILI KARARI  
EKİDİR.

BAŞLIĞIBİDİR  
Rahime KARAOĞLU MURAT  
Bölge Kurulu Müdürü

AVRUPA KONSEYİ	KÜLTÜREL VARLIKLARI KORUMA ENVANTERİ K.V.K.E		SİT	ENVANTER NO:	
TÜRKİYE	ESKİŞEHİR KÜLTÜR VARLIKLARINI KORUMA BÖLGE KURULU			HARİTA NO:	
İli: Eskişehir	İlçesi: Günyüzü	Mahalle veya Köyü: Tutlu Mahallesi	Pafta:	Ada:	Parsel:
Adı:	Kara Kayalar Mevkii Arkeolojik Alanı				
<p><b>Genel Tanım:</b> Günyüzü ilçesi Tutlu Mahalle yerleşim alanının yaklaşık 1500 metre güneydoğusunda, Erdelevleri Bizans Yerleşimi I. (Bir) Derece Arkeolojik Siti'nin yaklaşık 3000 m. kuzeybatısında, Karaharmanlı Antik Örenliği I. (Bir) Derece Arkeolojik Siti'nin yaklaşık 3300 m. güneyinde yer almakta olup kuzey-güney doğrultulu bir yamacın eteklerindedir. Alan mevcutta mera halinde olup batı yönünde, yaklaşık 70-80 cm. yüksekliğinde ve 7 metre çapında, yığma toprak olduğu değerlendirilen bir yükselti üzerinde ve yükseltinin yaklaşık 50 metre doğu, kuzey ve güney yönündeki çevresinde, yüzeyde Doğu Roma dönemine tarihlenebileceği düşünülen pişmiş toprak tuğla-kiremit parçası ve az sayıda günlük kullanım kabı parçası gözlenmiştir. Sözü edilen yükselti üzerinde, harç kullanılmaksızın ve çevrenin doğal taşlarının yığılması suretiyle oluşturulduğu görülen ve günümüz yapımı olduğu değerlendirilen, her bir kenarı yaklaşık 3 metre uzunluğunda, 1,5 metre yüksekliğinde "U" formunda bir "yapı" görülmektedir.</p>					
<b>Koruma Şimdiki Tehlikeler:</b> İnsan kaynaklı ve doğal tahribat.					
<b>Şimdiki Durum:</b>			<b>Koruma Derecesi:</b> III. (Üç) Derece Arkeolojik Sit		
<b>Sit Potansiyeli:</b> Yüzey araştırması yapılabilir.			<b>HAZIRLAYANLAR :</b> TARİH: 23.03.2023		
<b>Şimdiki Koruma:</b> Herhangi bir koruma yoktur.			Onur YILDIRIM Arkeolog 		
			Tayfun ÜRKER Mühendis 		
<b>Önerilen Koruma:</b> Tescilinden sonra İlçe Jandarma Komutanlığına ve Belediyesine bilgilendirme yapılması.			<b>KONTROL EDEN:</b> TARİH: 23.03.2023		
<p align="center"><b>ESKİŞEHİR KÜLTÜR VARLIKLARINI KORUMA BÖLGE KURULU'NUN 24.05.2023 TARİH, 11650 SAYILI KARARI EKİDİR.</b></p> <p align="center"><b>ASLI GİBİDİR</b></p> <p align="center"><b>Rahime KARAOĞLU MURAT</b> Bölge Kurulu Müdürü</p> 			Rahime KARAOĞLU MURAT Koruma Bölge Kurulu Müdürü 		
			<b>KURUL KARARLARI:</b>		
<b>Yayın Dizisi: -</b>			<b>REVİZYON:</b>		
<b>Gözlemler:</b>			<b>GEEAYK ONAYI:</b>		
