

T.C.
KÜLTÜR VE TURİZM BAKANLIĞI
GAZİANTEP KÜLTÜR VARLIKLARINI KORUMA BÖLGE KURULU
KARAR

TOPLANTI TARİHİ VE NO: 23.06.2023-316
KARAR TARİHİ VE NO : 23.06.2023-5326

TOPLANTI YERİ
GAZİANTEP

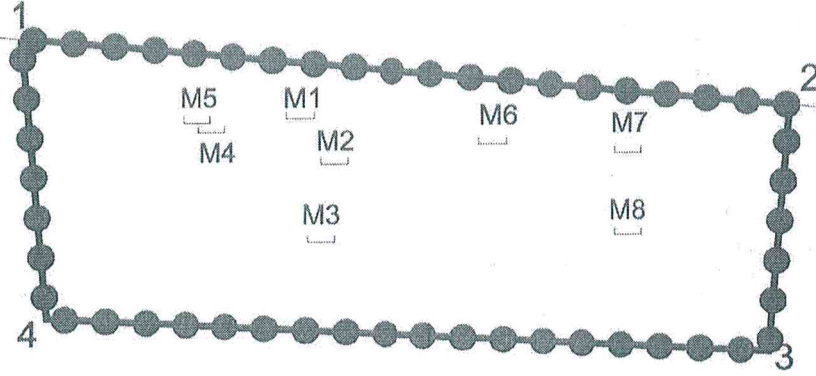
Gaziantep ili, Yavuzeli ilçesi, Keşrobası Mahallesi sınırları içinde, maliye hazinesine ait 101 ada 182 parselde yer alan Keşrobası Nekropol Alanı-1'in tesciline yönelik, Çevre ve Şehircilik İklim Değişikliği İl Müdürlüğünün 20.10.2022 tarih ve 3049616 sayılı yazısı, Maden ve Petrol İşleri Genel Müdürlüğünün bila tarih ve 68951728, Karayolları Genel Müdürlüğü 5. Bölge Müdürlüğü'nün 05.05.2023 tarih ve 1164168 sayılı yazısı, Gaziantep İl Tarım ve Orman Müdürlüğünün bila tarih ve 8006918 sayılı yazısı, Gaziantep İl Afet ve Acil Durum Müdürlüğünün bila tarih ve 576742 sayılı yazısı, Gaziantep il Tarım ve Orman Müdürlüğü'nün bila tarih ve 980133 sayılı yazısı, Kurul Müdürlüğü'nün 28.04.2023 tarih ve 9723774 sayılı yazısı ve 12.05.2023 tarih ve 3773971 sayılı yazısı, Kurul Müdürlüğü uzmanlarının 15.06.2023 tarih ve 2108644 sayılı raporu, konunun ekleri ve işlem dosyası incelendi, yapılan görüşmeler sonunda;

Gaziantep ili, Yavuzeli ilçesi, Keşrobası Mahallesi sınırları içinde, maliye hazinesine ait 101 ada 182 parselde yer alan Keşrobası Nekropol Alanı-1'in 2863 sayılı Kültür ve Tabiat Varlıklarını Koruma Kanununun 6. Maddesi kapsamında olduğu anlaşıldığından aynı kanunun tespit ve tescil ile ilgili 7. maddesi uyarınca I. Derece Arkeolojik Sit olarak tescil edilmesine, kararımız eki sit haritası ve sit fişinin uygun olduğuna, alanda Geçiş Dönemi Koruma Esasları ve Kullanma Şartları olarak Koruma Yüksek Kurulunun 05.11.1999 tarih ve 658 sayılı ilke kararında belirtilen I. Derece Arkeolojik Sit Alanlarında Koruma Kullanma Koşulları hükümlerinin geçerli olduğuna karar verildi.

İL	GAZİANTEP	KEŞROBASI NEKROPOL ALANI 1 I. DERECE ARKEOLOJİK SİT ALANI	PAFTA NO	-
İLÇE	YAVUZELİ		ADA NO	101
MAHALLE	KEŞROBASI		PARSEL NO	182

1/1000

101/138



101/182

KOORDİNAT ÖZET ÇİZELGESİ
UTM 3 ITRF 96

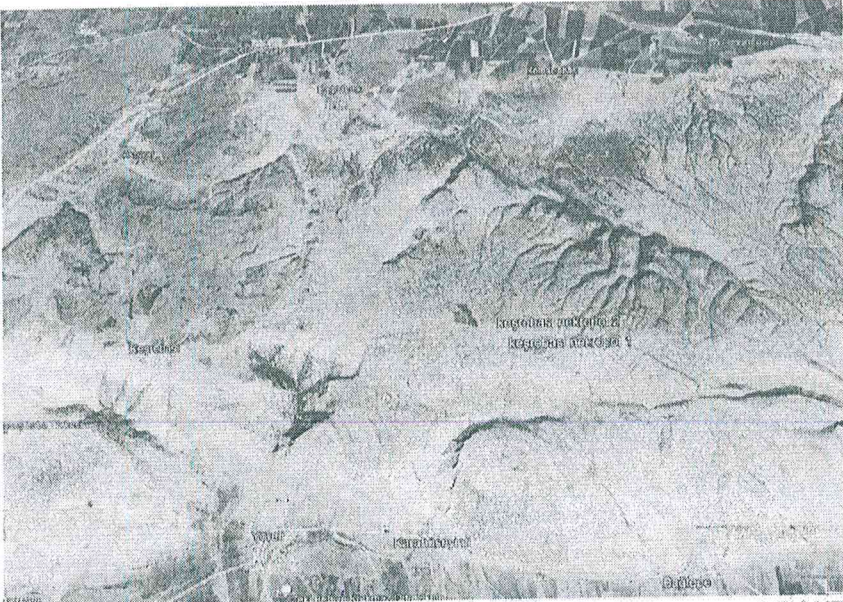

Nokta No	Y	X
1	377748.801	4136552.855
2	377865.510	4136541.922
3	377862.284	4136504.477
4	377752.659	4136510.338
M1	377790.740	4136540.360
M2	377795.850	4136533.490
M3	377793.880	4136521.650
M4	377777.450	4136538.380
M5	377775.170	4136539.840
M6	377820.190	4136536.400
M7	377841.030	4136534.870
M8	377841.030	4136522.420


ALAN ÖZET ÇİZELGESİ

Adı	Alan
1. DERECE ARKEOLOJİK SİT	4521.949



<p>I. DERECE ARKEOLOJİK SİT ALANI KADASTRAL PARSEL SINIRI MEZAR</p>	<p>HAZIRLAYANLAR</p> <p>Nagihan BULUT Arkeolog</p>	<p>Baran BAYSOZ Harita Mühendisi</p> <p>23.06.2023</p>	<p>GAZİANTEP KÜLTÜR VARLIKLARINI KORUMA BÖLGE KURULU BAŞKANLIĞI</p> <p>KARAR EKİDİR</p>
	<p>Gaziantep Kültür Varlıklarını Koruma Bölge Kurulu Müdürlüğü Mücahitler Mah. Lojmanlar Cad. No:1 Şehitkamil / GAZİANTEP Tel:(0342)-230 49 97 Faks: (0342)-230 49 98 e-mail: ktvk27@kultur.gov.tr</p>		

AVRUPA KONSEYİ		DOĞAL VE KÜLTÜREL VARLIKLARI KORUMA ENVANTERİ D.K.V.K.E.		SİT	ENVANTER No.	
TÜRKİYE		KÜLTÜR VARLIKLARI VE MÜZELER GENEL MÜDÜRLÜĞÜ			HARİTA No.	
İLİ: GAZİANTEP	İLÇE: YAVUZELİ	MAH.-KÖY-MEVKİİ: KEŞROBASİ MAHALLESİ		PAFTA ADA 101	PARSEL 182	
ADI: KEŞROBASİ NEKROPOL ALANI-1						
GENEL TANIM: Gaziantep ili, Yavuzeli İlçesi, Keşrobasi sınırları içinde birbirine yaklaşık 1 km mesafe bulunan iki alanda 101 ada 182 parselde ve 101 ada 108-182 parsellerde kaya mezarları tespit edilmiştir bu kaya mezarlarının Keşrobasi Nekropol Alanı-1 ve Keşrobasi Nekropol Alanı-2 olarak isimlendirilmiştir. Keşrobasi Nekropol Alanı-1 olarak isimlendirilen alan Keşrobasi Mahallesi'nin kuş uçuşu yaklaşık 3.5 km doğusunda kalker kayaçlı arazi içerisinde bulunduğu görülmüştür. Keşrobasi Nekropol Alanı-1 olarak isimlendirilen Maliye Hazinesine ait 101 ada 182 parselde bulunan alanda, arazinin elverdiği alanlarda yapılan incelemelerde 8 mezar tespit edilmiştir. Bu mezarların çoğu muhtemelen dromoslu bir girişe sahiptir. Ayrıca basit mezar tekniğiyle direk ana kayaya oyulu mezar da bulunmaktadır. İçerisine girebildiklerimizden mezar odası tek odalı ve iki odalı mezarlar olduğu ve tek odalı mezarlarda kayaya oygu düz zemine ölülerini yerleştirdikleri anlaşılmaktadır. Odalarda 3'er mezar alanı olduğu görülmüştür. Mezar girişlerinin çoğu güneye bakmakta olup doğu ve batıya bakan mezarlarda bulunmaktadır. Görülebilen mezar odalarında herhangi bir bezeme, kabartma vs. bulunmamaktadır. Mezarların tahrip edildiği görülmüş olup açılmayan kaya mezarlarının da kaçak kazılarla tahribe açık olduğu görülmektedir.						
ŞİMDİKİ TEHLİKELER: Kaçak Kazı						
ŞİMDİKİ DURUM:						
SİT POTANSİYELİ : Arkeolojik				KORUMA DERECESESİ: I.Der.Ark.		
ŞİMDİKİ KORUMA: Yok				HAZIRLAYANLAR Nagihan BULUT <i>Nagihan</i> Arkeolog		
ÖNERİLEN KORUMA: Halkın bilinçlendirilmesi, çevresinin tel çitlerle çevrilerek uyarıcı levhalar asılması, güvenlik kuvvetleri tarafından korunması. Arkeolojik kazısının ve çevre düzenlemesinin yapılması ve turizme arzı				Baran BAYSÖZ <i>Baran</i> Harita Mühendisi		
YAYIN DİZİSİ:				KONTROL EDEN: 15.06.2023 Kıvanç ÖZBEX Kurul Md. V.		
GÖZLEMLER:				KURUL ONAYI: <i>Kıvanç Özbex</i> <i>Baran Baysöz</i>		
				REVİZYON:		
HARİTA VE FOTOĞRAFLAR						
						



GAZİANTEP KÜLTÜR VARLIKLARINI
KORUMA BÖLGE KURULUĞUNUN
23.06.2023...1 İHY-526...SAYILI
KARAR EKİDİR