

**T.C.**  
**KÜLTÜR VE TURİZM BAKANLIĞI**  
Kayseri Kültür Varlıklarını Koruma Bölge Kurulu

**KARAR**

**Toplantı no ve tarih:** 393 - 21.06.2023  
**Karar no ve tarih :** 7020 - 21.06.2023

**Toplantı Yeri**  
**KAYSERİ**

Yozgat ili, Sarıkaya ilçesi, Kargalık Köyünde bulunan, mera vasıflı mülkiyeti kamu orta malına ait, tapunun 117 ada 123 parselinde kayıtlı taşınmazın bir kısmı ile orman vasıflı mülkiyeti maliye hazinesine ait, tapunun 117 ada 125 parselinde kayıtlı taşınmazın bir kısmında tespit edilen “**Korualtı Mevkii Tümülsleri I ve II**”nin I. ve III. Derece Arkeolojik Sit alanı olarak tescil edilmesi ve kaçak kazı konusunun Kayseri Kültür Varlıklarını Koruma Bölge Kurulunda değerlendirilmesi istemine yönelik Koruma Bölge Kurulu Müdürlüğü uzmanlarının 14.04.2023 tarih 2004853 sayılı yerinde inceleme raporu ve tescil konusuna yönelik; Yozgat Valiliği, Çevre, Şehircilik ve İklim Değişikliği İl Müdürlüğü’nün 19.04.2023 tarih, 6264142 sayılı yazısı; Kayseri Valiliği, Çevre, Şehircilik ve İklim Değişikliği İl Müdürlüğü’nün 20.04.2023 tarih, 6267396 sayılı yazısı; Kültür ve Turizm Bakanlığı, Yatırım ve İşletmeler Genel Müdürlüğü’nün 25.04.2023 tarih, 3715656 sayılı yazısı ve 03.05.2023 tarih, 9746016 sayılı yazısı; TEİAŞ 11. Bölge Müdürlüğü, Tesis ve Kontrol Müdürlüğü’nün 27.04.2023 tarih, 1815636 sayılı yazısı; Yozgat Valiliği, İl Kültür ve Turizm Müdürlüğü, Müze Müdürlüğü’nün 02.05.2023 tarih, 3737070 sayılı yazısı; Tarım Orman Bakanlığı, 9. Bölge Müdürlüğü’nün 05.05.2023 tarih, 3404815 sayılı yazısı; Enerji ve Tabii Kaynaklar Bakanlığı, Maden ve Petrol İşleri Genel Müdürlüğü’nün 11.05.2023 tarih, 2023220665 sayılı kurum görüş yazıları ile konuya ilişkin Koruma Bölge Kurulu Müdürlüğü uzmanının 16.06.2023 tarih, 2110219 sayılı dosya inceleme raporu okundu, açıklamaları dinlendi, dosyasındaki bilgi ve belgeler incelendi, yapılan görüşme sonucunda;

Yozgat ili, Sarıkaya ilçesi, Kargalık Köyünde bulunan, mera vasıflı mülkiyeti kamu orta malına ait, tapunun 117 ada 123 parselinde kayıtlı taşınmazın bir kısmı ile orman vasıflı mülkiyeti maliye hazinesine ait, tapunun 117 ada 125 parselinde kayıtlı taşınmazın bir kısmında kalan “**Korualtı Tümülsleri I-II**”nin 2863 sayılı Yasanın 6. Maddesi kapsamına giren özellikler taşıması nedeniyle I. ve III. Derece Arkeolojik Sit alanı olarak tescil edilmesine;

- Bu doğrultuda hazırlanan ve kararımız eki olan 1/5000 ölçekli kadastral harita ile sit fişinin uygun olduğuna,
- Tümülsler üzerinde yapılmış olan kaçak kazılar ile ilgili olarak 2863 sayılı Yasaya muhalefet edenler hakkında suç duyurusunda bulunulmasına,
- Kaçak kazı çukurlarının adli makamların uygun görüşü alındıktan sonra ilgili Müze Müdürlüğü denetiminde yerel yönetimlerce ivedilikle kapatılmasına, bu aşamada can ve mal güvenliğini sağlamaya yönelik gerekli tedbirlerinin ilgili idareler tarafından alınmasına ve uygulama sonralarına ilişkin bilgi, belgelerin Koruma Bölge Kurulu Müdürlüğüne bilgi amaçlı iletilmesine,
- Sit alanlarında daha fazla tahribata neden olunmaması için alanların belli aralıklarla kolluk kuvvetlerince kontrolünün sağlanmasına,
- I. Derece Arkeolojik sit alanına yönelik Kültür ve Tabiat Varlıklarını Koruma Yüksek Kurulu’nun 05/11/1999 tarih ve 658 sayılı ilke kararının I. derece arkeolojik sit alanlarına ilişkin 1. Maddesinde belirtilen Koruma ve Kullanma Koşullarının geçerli olduğuna,

**ASLI GİBİDİR**

- Sit alanlarına ilişkin ilgili kurumlar tarafından süresi içinde Koruma Amaçlı İmar Planı hazırlanmasına,
- Koruma Amaçlı İmar Planı yapılıncaya kadar “*Koru Altı Mevkii Tümümleri I-II*”nin III. Derece Arkeolojik Sit alanı bölümüne yönelik “*Geçiş Dönemi Yapılaşma Koşullarının*” aşağıdaki şekilde belirlenmesine,

#### **Geçiş Dönemi Yapılaşma Koşulları**

- Bu alanlardan taş, toprak, kum vb. alınmamasına; toprak, curuf, çöp, sanayi atığı vb. malzeme dökülmemesine; kireç, taş, tuğla, mermer, kum, maden vb. ocak, her türlü madencilik faaliyetinin yapılamayacağına,
- Taşınmaz kültür varlıklarının mahiyetine tesir etmeyecek şekilde Kültür Varlıklarını Koruma Bölge Kurulundan izin almak koşuluyla birleştirme (*tevhit*) ve ayırma (*ifraz*) yapılabileceğine;
- Günümüz koşullarının gerektirdiği alt yapı hizmetlerinin proje aşamasından itibaren kültür katmanına zarar vermeyecek ve toprak kullanımını en alt düzeyde tutacak biçimde ele alınmasına;
- yol, su, kanalizasyon, elektrik, telefon gibi alt yapı projeleri ile res ve ges projeleri gibi yenilenebilir enerji projelerinin Kültür Varlıklarını Koruma Bölge Kurulu tarafından uygun görüldükten sonra uygulanabileceğine;
- Bu alanda Koruma Bölge Kurulunun izni olmadan hiçbir fiziki ve inşai uygulamaya gidilmemesine ancak yeni yapılanmaya yönelik hazırlanacak projelerde bodrum kat planlanmamasına, projelerin zemin etüd raporu ile birlikte ilgili Müze Müdürlüğüne gerçekleştirilecek sondaj kazısı raporunun (*varsa kazı başkanının görüşleriyle birlikte*) Kültür Varlıklarını Koruma Bölge Kuruluna iletilip uygun bulunduktan sonra uygulamaya geçilebileceğine karar verildi

**ASLI GİBİDİR**

AVRUPA KONSEYİ	DOĞAL VE KÜLTÜREL VARLIKLARI KORUMA ENVANTERİ	D.K.V.K.E	SİT	ENVANER NO:	91
TÜRKİYE	KÜLTÜR VARLIKLARI VE MÜZELER GENEL MÜDÜRLÜĞÜ			HARİTA NO:	
İLİ: YOZGAT	İLÇESİ: SARIKAYA	MAHALLE : KARGALIK KÖYÜ	KADASTRO:	PAFTA:	
		VEYA MEVKİİ : KORUALTI MEVKİİ		ADA:	117 ada
ADI: KORUALTI MEVKİİ TÜMÜLSERİ I-II				PARSEL:	123 ve 125 parseller

### GENEL TANIM:

"Koru Altı Mevkii Tümülüsü I": Yozgat ili, Sarıkaya ilçesi, Kargalık Köyü yerleşim alanının 1.8 km doğusunda, mülkiyeti maliye hazinesi ait olan, orman vasıflı 117 ada 123 parselin bir kısmında yer almaktadır. Tümülüs yapısı itibariyle çevreye hakim bir konumdadır. Tümülüsün çapının doğu-batı yönde yaklaşık 30 metre, yüksekliğinin ise yaklaşık 5 metre olduğu görülmüştür. Tümülüsün etrafında yapılan incelemede kemik ve seramik parçalarına rastlanılmamıştır. Tümülüslerin hangi döneme ait olduğu henüz bilimsel kazı çalışması yapılmadığı için tarafımızdan belirlenememiştir.

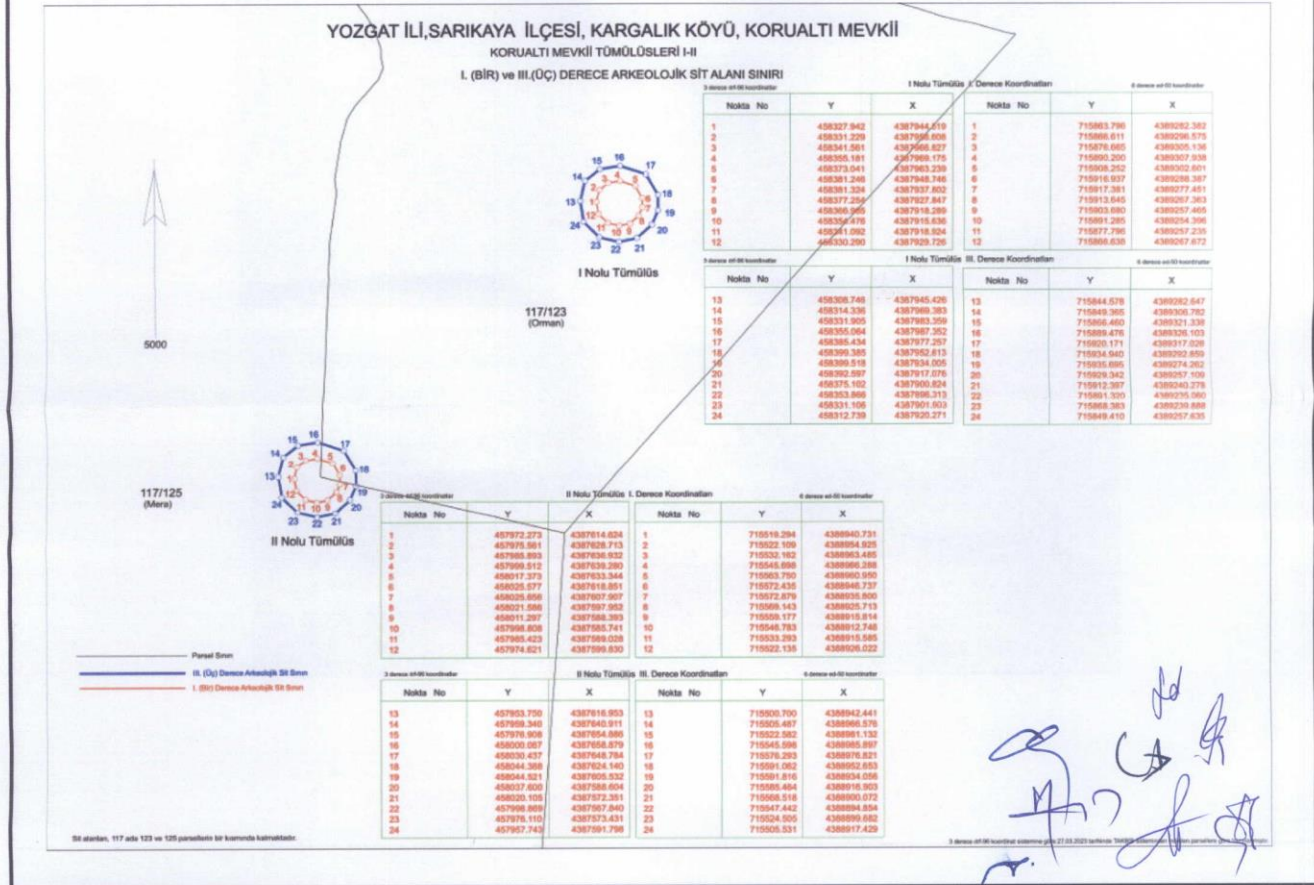
"Koru Altı Mevkii Tümülüsü II": Yozgat ili, Sarıkaya ilçesi, Kargalık Köyü yerleşim alanının 1.5 km güneydoğusunda, mülkiyeti maliye hazinesi ait olan, orman vasıflı 117 ada 123 parsel ile mülkiyeti kamu orta malına ait olan, mera vasıflı 117 ada 125 parselin bir kısmında yer almaktadır. Tümülüs yapısı itibariyle çevreye hakim bir konumdadır. Tümülüsün çapının doğu-batı yönde yaklaşık 40 metre, yüksekliğinin ise yaklaşık 5 metre olduğu görülmüştür. Tümülüsün etrafında yapılan incelemede kemik ve seramik parçalarına rastlanılmamıştır. Tümülüslerin hangi döneme ait olduğu henüz bilimsel kazı çalışması yapılmadığı için tarafımızdan belirlenememiştir.

Kayseri Kültür Varlıklarının  
Koruma Bölge Kurulunun  
21.06.2023. Gün ve 7020. Sayılı  
kararıdır.



ŞİMDİKİ TEHLİKELER:	:TAHRİBATLAR.
ŞİMDİKİ DURUM	:MERA VE ORMAN ARAZİSİ İÇERİSİNDE YER ALMAKTADIR.
SİT POTANSİYELİ	: I. VE III. DERECE ARKEOLOJİK SİT ALANI.
ŞİMDİKİ KORUMA	: KORUMASIZ.
ÖNERİLEN KORUMA	1/5000 ÖLÇEKLİ HARİTADA İŞARETLİ OLDUĞU VE GÖSTERİLDİĞİ ŞEKLİYLE I. VE III. DERECE ARKEOLOJİK SİT ALANI OLARAK TESCİLİNE VE YEREL YÖNETİMLERCE VE KOLLUK KUVVETLERİNCE KONTROLÜ.
YAYIN DİZİSİ	:
GÖZLEMLER	: Tümülüsler, günümüz zamanına kadar korunaksız gelerek tahribata açıktır.
	KORUMA DERECESİ : I. (Birinci) ve III. (Derece) ARKEOLOJİK SİT ALANI
	HAZIRLAYANLAR: 14/04/2023
	Özlem GÖKPINAR DEMİRCİ Harita Y. Mühendis
	Hüseyin Serdar OK Arkeolog
	KONTROL EDEN: FATİH ÇAPAR 14/04/2023
	Koruma Bölge Kurulu Müdürü
	K.K.V.K. B. K. KARARLARI
	REVİZYON
	K.K.V.K.B.K. ONAYI: 21.16/2023

### HARİTALAR, FOTOĞRAFLAR :







Tümülüs 1



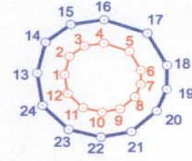
Tümülüs 2

YOZGAT İLİ, SARIKAYA İLÇESİ, KARGALIK KÖYÜ, KORUALTI MEVKİİ  
KORUALTI MEVKİİ TÜMÜSLERİ I-II

I. (BİR) ve III. (ÜÇ) DERECE ARKEOLOJİK SİT ALANI SINIRI

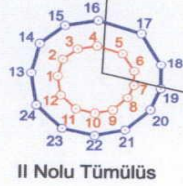


Kayseri Kültür Varlıklarının  
Koruma Bölge Kurulunun  
21.06.2023 Gün ve 7.020 Sayılı  
karar ekidir.



I Nolu Tümülüs

117/123  
(Orman)



117/125  
(Mera)

3 derece irf-96 koordinatlar			I Nolu Tümülüs I. Derece Koordinatları			6 derece ed-50 koordinatlar		
Nokta No	Y	X	Nokta No	Y	X	Nokta No	Y	X
1	458327.942	4387944.519	1	715863.796	4389282.382	1	715863.796	4389282.382
2	458331.229	4387956.608	2	715866.611	4389296.575	2	715866.611	4389296.575
3	458341.561	4387966.827	3	715876.665	4389305.136	3	715876.665	4389305.136
4	458355.181	4387969.175	4	715890.200	4389307.938	4	715890.200	4389307.938
5	458373.041	4387963.239	5	715908.252	4389302.601	5	715908.252	4389302.601
6	458381.246	4387948.746	6	715916.937	4389288.387	6	715916.937	4389288.387
7	458381.324	4387937.802	7	715917.381	4389277.451	7	715917.381	4389277.451
8	458377.254	4387927.847	8	715913.645	4389267.363	8	715913.645	4389267.363
9	458366.955	4387918.289	9	715903.680	4389257.465	9	715903.680	4389257.465
10	458354.476	4387915.636	10	715891.285	4389254.396	10	715891.285	4389254.396
11	458341.092	4387918.924	11	715877.796	4389257.235	11	715877.796	4389257.235
12	458330.290	4387929.726	12	715866.638	4389267.672	12	715866.638	4389267.672

3 derece irf-96 koordinatlar			I Nolu Tümülüs III. Derece Koordinatları			6 derece ed-50 koordinatlar		
Nokta No	Y	X	Nokta No	Y	X	Nokta No	Y	X
13	458308.746	4387945.426	13	715844.578	4389282.647	13	715844.578	4389282.647
14	458314.336	4387969.383	14	715849.365	4389306.782	14	715849.365	4389306.782
15	458331.905	4387983.359	15	715866.460	4389321.338	15	715866.460	4389321.338
16	458355.064	4387987.352	16	715889.476	4389326.103	16	715889.476	4389326.103
17	458385.434	4387977.257	17	715920.171	4389317.028	17	715920.171	4389317.028
18	458399.385	4387952.613	18	715934.940	4389292.859	18	715934.940	4389292.859
19	458399.518	4387934.005	19	715935.695	4389274.262	19	715935.695	4389274.262
20	458392.597	4387917.076	20	715929.342	4389257.109	20	715929.342	4389257.109
21	458375.102	4387900.824	21	715912.397	4389240.278	21	715912.397	4389240.278
22	458353.866	4387896.313	22	715891.320	4389235.060	22	715891.320	4389235.060
23	458331.106	4387901.903	23	715868.383	4389239.888	23	715868.383	4389239.888
24	458312.739	4387920.271	24	715849.410	4389257.635	24	715849.410	4389257.635

3 derece irf-96 koordinatlar			II Nolu Tümülüs I. Derece Koordinatları			6 derece ed-50 koordinatlar		
Nokta No	Y	X	Nokta No	Y	X	Nokta No	Y	X
1	457972.273	4387614.624	1	715519.294	4388940.731	1	715519.294	4388940.731
2	457975.561	4387628.713	2	715522.109	4388954.925	2	715522.109	4388954.925
3	457985.893	4387636.932	3	715532.162	4388963.485	3	715532.162	4388963.485
4	457999.512	4387639.280	4	715545.696	4388966.288	4	715545.696	4388966.288
5	458017.373	4387633.344	5	715563.760	4388960.950	5	715563.760	4388960.950
6	458025.577	4387618.851	6	715572.435	4388946.737	6	715572.435	4388946.737
7	458025.656	4387607.907	7	715572.879	4388935.800	7	715572.879	4388935.800
8	458021.586	4387597.952	8	715569.143	4388925.713	8	715569.143	4388925.713
9	458011.297	4387588.393	9	715559.177	4388915.814	9	715559.177	4388915.814
10	457998.808	4387585.741	10	715546.783	4388912.746	10	715546.783	4388912.746
11	457985.423	4387589.028	11	715533.293	4388915.585	11	715533.293	4388915.585
12	457974.621	4387599.830	12	715522.135	4388928.022	12	715522.135	4388928.022

3 derece irf-96 koordinatlar			II Nolu Tümülüs III. Derece Koordinatları			6 derece ed-50 koordinatlar		
Nokta No	Y	X	Nokta No	Y	X	Nokta No	Y	X
13	457953.750	4387616.953	13	715500.700	4388942.441	13	715500.700	4388942.441
14	457959.340	4387640.911	14	715505.487	4388966.576	14	715505.487	4388966.576
15	457976.908	4387654.896	15	715522.582	4388981.132	15	715522.582	4388981.132
16	458000.067	4387658.879	16	715545.598	4388985.897	16	715545.598	4388985.897
17	458030.437	4387648.784	17	715576.293	4388976.821	17	715576.293	4388976.821
18	458044.388	4387624.140	18	715591.062	4388952.653	18	715591.062	4388952.653
19	458044.521	4387605.532	19	715591.816	4388934.056	19	715591.816	4388934.056
20	458037.600	4387588.604	20	715585.464	4388916.903	20	715585.464	4388916.903
21	458020.105	4387572.351	21	715568.518	4388900.072	21	715568.518	4388900.072
22	457998.869	4387567.840	22	715547.442	4388894.854	22	715547.442	4388894.854
23	457976.110	4387573.431	23	715524.505	4388899.682	23	715524.505	4388899.682
24	457957.743	4387591.798	24	715505.531	4388917.429	24	715505.531	4388917.429

— Parsel Sınırı  
— III. (Üç) Derece Arkeolojik Sit Sınırı  
— I. (Bir) Derece Arkeolojik Sit Sınırı

Sit alanları, 117 ada 123 ve 125 parsellerin bir kısmında kalmaktadır.



Handwritten signatures and initials in blue ink.

3 derece irf-96 koordinat sistemine göre 27.03.2023 tarihinde TAKBİS sisteminden indirilen parsellere göre hazırlanmıştır.