

T.C.
KÜLTÜR VE TURİZM BAKANLIĞI
Kayseri Kültür Varlıklarını Koruma Bölge Kurulu
KARAR

Toplantı no ve tarih: 394 - 22.06.2023
Karar no ve tarih : 7037 - 22.06.2023

Toplantı Yeri
KAYSERİ

Kayseri ili, Kocasinan ilçesi, Erkilet Tepe Mahalesi, Kepez Mevkiinde bulunan, özel mülkiyete ait 9021 ada, 2 parsel numaralı taşınmazın bir kısmı ile kadastro harici alanda tespit edilen Kepez Mevkii Tümülsünün I. Derece Arkeolojik Sit alanı olarak tescili ve kaçak kazı konusunun Koruma Bölge Kurulunda değerlendirilmesi istemine ilişkin Kayseri İl Kültür ve Turizm Müdürlüğünün 29.11.2022 tarih ve 3189720 sayılı yazısı ile konuya ilişkin Koruma Bölge Kurulu Müdürlüğü uzmanlarının 19.04.2023 tarih ve 2012150 sayılı yerinde inceleme raporu, konuya yönelik Kültür ve Turizm Bakanlığı Yatırım ve İşletmeler Genel Müdürlüğünün 27.04.2023 tarih ve 3717509 sayılı; Kayseri Çevre, Şehircilik ve İklim Değişikliği İl Müdürlüğünün 26.04.2023 tarih ve 6280284 sayılı; Devlet Su İşleri Genel Müdürlüğü, 12. Bölge Müdürlüğünün 09.05.2023 tarih ve 3408591 sayılı; Kocasinan Kaymakamlığının 24.04.2023 tarih ve 7839 sayılı; Kocasinan Belediyesinin 24.04.2023 tarih ve 1507/5553 sayılı; Kayseri Büyükşehir Belediye Başkanlığının 02.05.2023 tarih, 78/9788 sayılı; Enerji ve Tabii Kaynaklar Bakanlığı, Maden ve Petrol İşleri Genel Müdürlüğünün 11.05.2023 tarih ve 2023219299 sayılı görüş yazıları ile Koruma Bölge Kurulu Müdürlüğü uzmanının 19.06.2023 tarih ve 2115183 sayılı dosya inceleme raporu okundu, uzmanlarının açıklamaları dinlendi, dosyasındaki bilgi ve belgeler incelendi, yapılan görüşme sonucunda;

Kayseri ili, Kocasinan ilçesi, Erkilet Tepe Mahalesi, Kepez Mevkiinde bulunan, özel mülkiyete ait 9021 ada, 2 parsel numaralı taşınmazın bir kısmı ile kadastro harici alanda tespit edilen Kepez Mevkii Tümülsünün 2863 sayılı Yasanın 6. Maddesi kapsamına giren özellikler taşıdığı anlaşıldığından I. Derece Arkeolojik Sit alanı olarak tescil edilmesine ve bu doğrultuda hazırlanan, 1/2500 ölçekli kadastral harita ile sit (tescil) fişinin uygun olduğuna;

- Erkilet Tepe Mahaltesinde bulunan, 9021 ada, 2 parselin pafta, fen klasörü ve tapu kütüğü beyanlar hanesine “**bir kısmı I. derece arkeolojik sit alanıdır**” şerhinin ilgili tapu ve kadastro müdürlüklerince verilmesi ve tescil işlemlerinin 13.03.2012 tarih ve 28232 sayılı Resmi Gazetede yayımlanarak yürürlüğe giren “Korunması Gerekli Taşınmaz Kültür Varlıklarının ve Sitlerin Tespit ve Tescili Hakkında Yönetmelik” gereği ilgili kurumlar tarafından yapılmasına, işlem sonucuna ilişkin bilgi ve belgelerin Koruma Bölge Kurulu Müdürlüğüne iletilmesine,
- Kadastro harici alanda yeni bir parsel ihdası ve sınırlandırma olması halinde Koruma Bölge Kurulundan izin alınmasına,
- Sit alanında Kültür ve Tabiat Varlıklarını Koruma Yüksek Kurulu’nun 05.11.1999 gün ve 658 sayılı ilke kararının I. derece arkeolojik sit alanlarına ilişkin 1. Maddesinde belirtilen Koruma ve Kullanma Koşullarının geçerli olduğuna,
- Sit alanına ilişkin ilgili kurumlar tarafından süresi içinde Koruma Amaçlı İmar Planı hazırlanması ve hazırlanan imar planında I. derece arkeolojik sit alanı olarak gösterilmesine,
- Kepez Mevkii Tümülsü üzerinde yapılan kaçak kazı ile ilgili olarak; Kayseri Valiliği, İl Kültür ve Turizm Müdürlüğü’nün 29.11.2022 tarih ve E.3189720 sayılı yazısı ile konunun Kayseri Cumhuriyet Başsavcılığına intikal ettirildiği anlaşıldığından 2863 sayılı Yasaya muhalefet eden sorumlular hakkında, yeniden suç duyurusunda bulunulmasına gerek olmadığına,
- Tümülsü üzerinde açılan kaçak kazı çukurlarının, adli makamların uygun görüşü alındıktan sonra ivedilikle ilgili Müze Müdürlüğü denetiminde yerel yönetimlerce kapatılmasına, uygulama sonrasına ilişkin bilgi belgelerin Koruma Bölge Kurulu Müdürlüğüne bilgi amaçlı iletilmesine,
- Sit alanında daha fazla tahribata neden olunmaması için tümülsün belli aralıklarla yerel yönetimlerce ve kolluk kuvvetlerince kontrolünün sağlanmasına karar verildi.

ASLI GİBİDİR

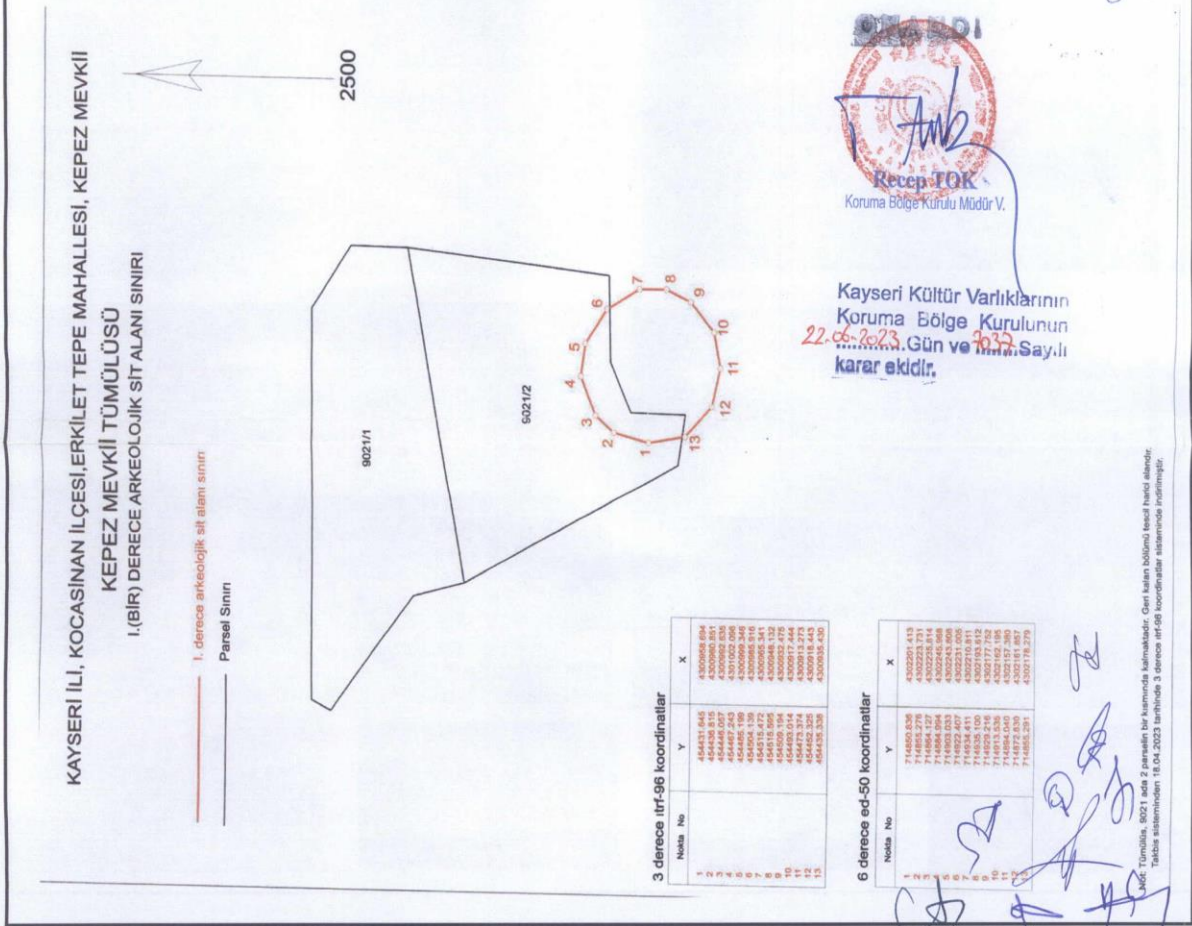
AVRUPA KONSEYİ	DOĞAL VE KÜLTÜREL VARLIKLARI KORUMA ENVANTERİ	D.K.V.K.E	SİT	ENVANTER NO: 731
TÜRKİYE	KÜLTÜR VARLIKLARI VE MÜZELER GENEL MÜDÜRLÜĞÜ			HARİTA NO:
İLİ: KAYSERİ	İLÇESİ: KOCASINAN	MAHALLE KÖY: ERKİLET MAHALLESİ		KADASTRO:
	Mevkii:			PAFTA:
ADI: KEPEZ MEVKİİ TÜRÜMÜSÜ				9021 ADA, 2 PARSEL+KADASTRO HARİCİ ALAN
				ADA:



GENEL TANIM: "Kepez Mevkii Türümü" Kayseri İli, Kocasinan İlçesi, Erkilet Mahalesi, Tepe Kepez Mevkii, 9021 ada, 2 parsel numaralı taşınmazın güneyinde ve kadastro harici alanın bir kısmında tespit edilmiştir. Çevresine göre hakim bir konumda bulunan, insan eliyle yapıldığı anlaşılan, dolgu toprağın varlığı gözlemlenmiştir. Türümün yüksekliği yaklaşık olarak 10 metredir. Çapı ise yaklaşık olarak 35-40 metreyi bulmaktadır. Yüzeyinde çok sayıda can ve mal güvenliği açısından tehlike arz eden kaçak kazı çukuru bulunmaktadır. Kaçak kazı çukurlarından birinde bir tünel açıldığı görülmüştür. Arazi yüzeyinde yapılan incelemede herhangi bir kemik parçası, mezar taşı, stel, beden duvarlarına rastlanılmamıştır. Eser miktarda amorf nitelikli seramik parçasına tesadüf edilmiştir.

ŞİMDİKİ TEHLİKELER:

ŞİMDİKİ DURUM	: Beşeri ve doğal tahribata açıktır
SİT POTANSİYELİ	: I. ARKEOLOJİK SİT ALANI
ŞİMDİKİ KORUMA	: Korumasız
ÖNERİLEN KORUMA	: 1/2500 Ölçekli Kadastral harita üzerinde işaretli olduğu şekliyle I. DERECE ARKEOLOJİK SİT ALANI olarak tescilli edilmesi.
YAYIN DİZİSİ	: K.K.V.K. B. K. KARARLARI
GÖZLEMLER	: REVİZYON
	: K.K.V.K.B.K. ONAYI : 22/08/2023

HARİTALAR, FOTOĞRAFLAR :

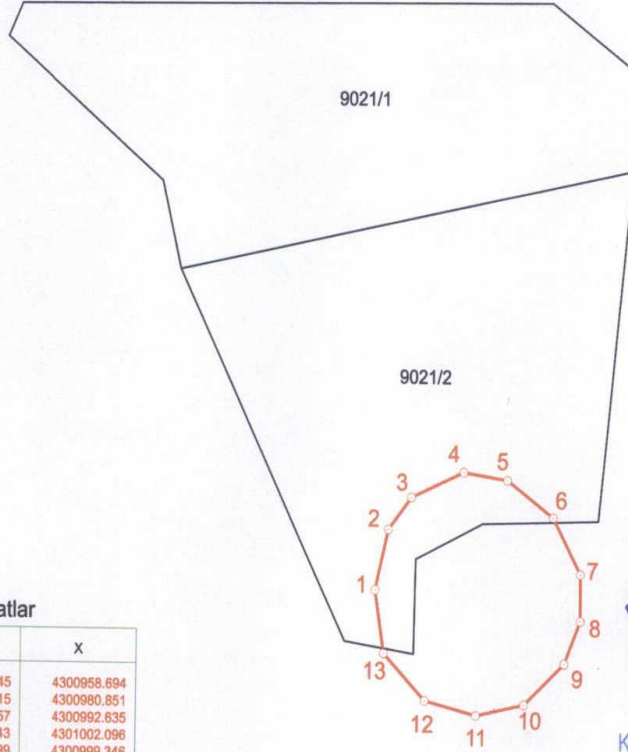




Handwritten text at the bottom of the page, possibly a date or location, which is mostly illegible.

KAYSERİ İLİ, KOCASINAN İLÇESİ, ERKİLET TEPE MAHALLESİ, KEPEZ MEVKİİ
KEPEZ MEVKİİ TÜMÜLÜSÜ
I.(BİR) DERECE ARKEOLOJİK SİT ALANI SINIRI

— I. derece arkeolojik sit alanı sınırı
— Parsel Sınırı



3 derece itrf-96 koordinatlar

Nokta No	Y	X
1	454431.645	4300958.694
2	454436.815	4300980.851
3	454446.057	4300992.635
4	454467.243	4301002.096
5	454485.199	4300999.346
6	454504.139	4300985.916
7	454515.472	4300965.341
8	454515.595	4300948.132
9	454509.194	4300932.475
10	454493.014	4300917.444
11	454473.374	4300913.273
12	454452.325	4300918.443
13	454435.338	4300935.430

6 derece ed-50 koordinatlar

Nokta No	Y	X
1	714850.836	4302201.413
2	714855.276	4302223.731
3	714864.127	4302235.814
4	714884.994	4302245.968
5	714903.033	4302243.808
6	714922.407	4302231.005
7	714934.411	4302210.811
8	714935.100	4302193.612
9	714929.216	4302177.752
10	714913.535	4302162.195
11	714894.040	4302157.380
12	714872.830	4302161.857
13	714855.291	4302178.279



Kayseri Kültür Varlıklarını
Koruma Bölge Kurulunun
22.06.2023...Gün ve 237...Sayılı
karar ektir.

Not: Tümülüs, 9021 ada 2 parselin bir kısmında kalmaktadır. Geri kalan bölümü tescil harici alandır.
Taksis sisteminden 18.04.2023 tarihinde 3 derece itrf-96 koordinatlar sisteminde indirilmiştir.