

T.C.
KÜLTÜR VE TURİZM BAKANLIĞI
DİYARBAKIR KÜLTÜR VARLIKLARINI
KORUMA BÖLGE KURULU
KARAR

Toplantı Tarihi ve No :25.05.2023-389
Karar Tarihi ve No :25.05.2023-9975
Dosya No :21.01.463

Toplantı Yeri
DİYARBAKIR

Diyarbakır İli, Bismil İlçesi, Sinanköy Mahallesi sınırları içinde, mülkiyeti Maliye Hazinesine ait 181 ada 1 parsel ve Ancolin Mahallesi sınırları içinde Maliye Hazinesi ve özel Mülkiyete ait 19 parsel ile mülkiyeti Maliye Hazinesine ait 21 nolu parselde yer alan, Aşağısazlık Höyüğünün tescil önerisine ilişkin; Diyarbakır İl Kültür ve Turizm Müdürlüğünün 16.03.2023 tarih ve 3583544 sayılı yazısı ve ekleri, höyüğün tesciline yönelik kurum görüşlerinin istendiği Koruma Bölge Kurulu Müdürlüğünün 07.04.2023 tarih ve 3663887 sayılı yazısı, istenilen kurum görüşlerinin iletildiği, DSİ 10. Bölge Müdürlüğünün 17.04.2023 tarih ve 3352450 sayılı yazısı, Enerji ve Tabii Kaynaklar Bakanlığı, Maden İşleri Genel Müdürlüğün 26.04.2023 tarih ve 2023196268 sayılı yazısı, Diyarbakır Büyükşehir Belediye Başkanlığı, İmar ve Şehircilik Daire Başkanlığının 08.05.2023 tarih ve 122383 ve 12.04.2023 tarih ve 119198 sayılı yazıları ile Diyarbakır Kültür Varlıklarını Koruma Bölge Kurulu Müdürlüğünün 07.04.2023 tarih ve E.1991167 sayılı uzman raporu okundu. Ekleri (rapor, fotoğraf, tescil fişi vb.) ve konuya ilişkin bilgi, belgeler incelendi. Yapılan görüşmeler sonunda;

Diyarbakır İli, Bismil İlçesi, Sinanköy Mahallesi sınırları içinde, mülkiyeti Maliye Hazinesine ait 181 ada 1 parsel ve Ancolin Mahallesi sınırları içinde Maliye Hazinesi ve özel Mülkiyete ait 19 parsel ile mülkiyeti Maliye Hazinesine ait 21 nolu parselde yer alan, Aşağısazlık Höyüğünün; “Korunması Gerekli Taşınmaz Kültür Varlığı” özelliği gösterdiğinden, 2863 sayılı Kanunun Tespit ve Tescil ile ilgili 7. Maddesi uyarınca sınırları ekli krokide belirlendiği şekli ile I. (Birinci) derece arkeolojik sit olarak tesciline, hazırlanan tescil fişinin uygun olduğuna,

13.03.2012 tarih ve 28232 Resmi Gazetede yayımlanarak yürürlüğe giren “Korunması Gerekli Taşınmaz Kültür Varlıklarının ve Sitlerin Tespit ve Tescili Hakkında Yönetmelik” gereği ilgili Tapu Müdürlüğünce, Diyarbakır İli, Bismil İlçesi, Sinanköy Mahallesi 181 ada 1 parselin ve Ancolin Mahallesi 19 ve 21 nolu parsellerin tapu kütüğü beyanlar hanesine “Bir Kısmı” I.(Birinci) Derece Arkeolojik Sit Alanıdır şerhinin, bırakılmasına ve işlem sonucuna ilişkin bilgi belgelerin Koruma Bölge Kurulu Müdürlüğüne iletilmesine,

Aşağısazlık Höyüğünün bulunduğu alanın koruma esasları ve kullanma şartlarının, 2863 sayılı Kanunun 17. Maddesi gereğince Kültür ve Tabiat Varlıklarını Koruma Yüksek Kurulu’nun Arkeolojik sitler koruma ve kullanma koşulları başlıklı 05.11.1999 gün ve 658 sayılı ilke kararının I. Maddesinde belirtilen hususlar çerçevesinde belirlenmesine karar verildi

AVRUPA KONSEYİ	DOĞAL VE KÜLTÜREL VARLIKLARI KORUMA ENVANTERİ	D.K.V.K.E.	SİT	ENVANTER NO	
T Ü R K İ Y E	KÜLTÜR VARLIKLARI VE MÜZELER GENEL MÜDÜRLÜĞÜ			HARİTA NO	
İLİ	İLÇESİ	MAHALLE		PAFTA	ADA-PARSEL
DIYARBAKIR	BİSMİL	SİNANKÖY			ADA-181-1
ADI		ANCOLİN			PARSELI-1-19-21

GENEL TANIM: Aşağısazlık Höyüğü Bismil İlçesinin yaklaşık 35 km güneydoğusunda, Sinköy Mahallesi'nin 5.5 km güneybatısında, Aşağısazlık Mezrasının yaklaşık 1 km güneybatısında, Ancolin Mahallesi'nin yaklaşık 2 km doğusunda ve güneyinde Dicle Nehri, doğusundan ise Batman çayının geçtiği, 185x205 m ölçülerinde yaklaşık 10 m yüksekliğinde genişçe bir alana yayılmış höyük tespit edilmiştir. Höyüğün bir kısmı yüksekliğini korurken bir kısmının ise zaman içerisinde mezarlık olarak kullanılmış olmasından dolayı çok yoğun bir şekilde tahrip edildiği görülmüştür. Ayrıca mezarların büyük kısmı İlisu Baraj Projesi kapsamında boşaltılmasından dolayı tahrip edildiği görülmüştür. Höyük yüzeyinde, yoğun bir şekilde Roma ve Ortaçağ Dönemi seramik, pithos, kap parçaları ile karşılaşılmasıdır.

ŞİMDİKİ TEHLİKELER : Doğal tahribat.

ŞİMDİKİ DURUM :

SİT POTANSİYELİ : Yüzeysel buluntuları yeterlidir.

ŞİMDİKİ KORUMA : yok

ÖNERİLEN KORUMA : I. derece arkeolojik sit olarak tescil edilerek bilimsel kazı başlatılması

YAYIN DİZİSİ :

GÖZLEMLER : Bilimsel kazı yapılması önemli verilere ulaşılmasını sağlayabilir

KORUMA DERECESELİ I. Derece Arkeolojik Sit

HAZIRLAYANLAR: 22.05.2023

Yılmaz ERGİ (Arkeolog)

Zeynep KARAKOYUN SAYLIK (Arkeolog)

Kontrol Eden:
Mehriban KARASLAN (Bölge Kurulu Müdürü)


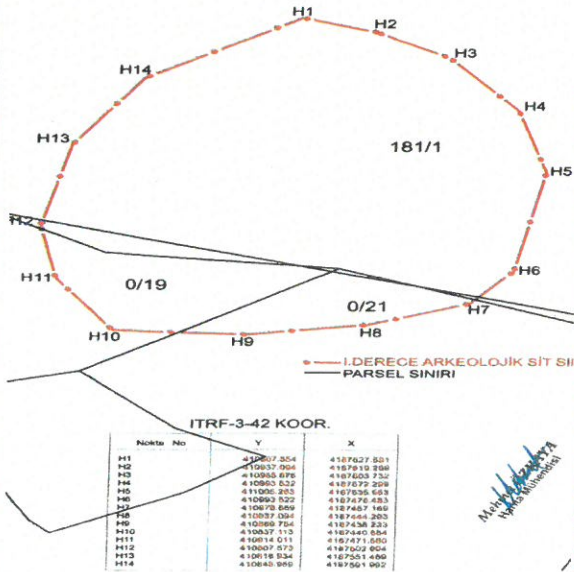
KORUMA KURULU KARARLARI

KORUMA KURULU ONAYI

HARİTALAR, FOTOĞRAFLAR :



İli: **DIYARBAKIR**
İlçesi: **BİSMİL**
Mahallesi: **ANCOLİN VE SİNANKÖY**
Alan: **AŞAĞI SAZLIK HÖYÜĞÜ**

Ancolin-Bir Kısmi Sit Alanında Kalan Ada/Parsel : 0/19, 0/21
Sinköy-Bir Kısmi Sit Alanında Kalan Ada/Parsel : 181/1



ASLINA İZİN
Koruma Bölge Kurulunun
22.05.2023 tarih ve 5975
Sayılı Karar Eki dir.

Handwritten signatures and initials in blue ink.




İli
İlçesi
Mahallesi
Alan

DIYARBAKIR
BİSMİL
ANCOLİN VE SİNANKÖY
AŞAĞI SAZLIK HÖYÜĞÜ

Ancolin-Bir Kısmı Sit Alanında Kalan Ada/Parsel : 0/19, 0/21
Sinanköy-Bir Kısmı Sit Alanında Kalan Ada/Parsel : 181/1



Diyarbakir Kültür Varlıklarını
Koruma Bölge Kurulunun
25.05.2023.tarih ve 9975..
Sayılı Karar Eki dir.



ITRF-3-42 KOOR.

Nokta No	Y	X
H1	410907.554	4187627.591
H2	410937.094	4187619.259
H3	410965.876	4187603.732
H4	410993.522	4187572.299
H5	411005.263	4187535.563
H6	410993.522	4187476.483
H7	410976.859	4187457.169
H8	410937.094	4187444.293
H9	410889.754	4187438.233
H10	410837.113	4187440.884
H11	410814.011	4187471.560
H12	410807.573	4187502.994
H13	410818.934	4187591.469
H14	410846.959	4187591.992

Mehmet ZEKİ
Harita Mühendisi

Handwritten signatures and initials at the bottom left of the page.

Handwritten initials at the bottom right of the page.