

**T.C.**  
**KÜLTÜR VE TURİZM BAKANLIĞI**  
**DİYARBAKIR KÜLTÜR VARLIKLARINI**  
**KORUMA BÖLGE KURULU**  
**KARAR**

**Toplantı Tarihi ve No.** :20.06.2023-392  
**Karar Tarihi ve No.** :20.06.2023-10005  
**Dosya No** :21.10.25

**Toplantı Yeri**  
**DİYARBAKIR**

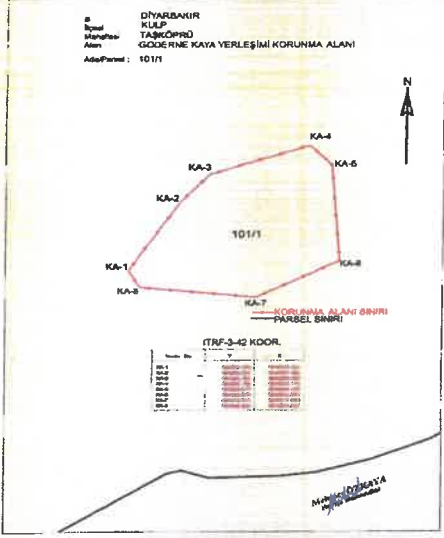
Diyarbakır İli, Kulp İlçesi, Taşköprü (Goderne) Mahallesinde bulunan, herhangi bir sit alanında kalmayan, orman vasıflı 101 ada, 1 nolu parsel üzerinde yer alan tescilli “Goderne Kaya Yerleşimi’nin” korunma alanı sınırlarının ve koordinat bilgilerinin düzeltilmesi ile tescil fişinin güncellenmesine ilişkin; Diyarbakır Kültür Varlıklarını Koruma Bölge Kurulu’nun 21.11.2012 gün ve 900 sayılı tescil kararı, Diyarbakır Kültür Varlıklarını Koruma Bölge Kurulu’nun 25.05.2023 gün ve 9976 sayılı korunma alanı sınırlarının belirlenmesi, yapı grubunun belirlenmesi ve tescil fişinin güncellenmesi kararı ile Diyarbakır Kültür Varlıklarını Koruma Bölge Kurulu Müdürlüğü’nün 14.06.2023 gün ve 2105652 sayılı dosya inceleme raporu okundu. Ekleri ve konuya ilişkin bilgi, belgeler incelendi. Yapılan görüşmeler sonunda;

Diyarbakır İli, Kulp İlçesi, Taşköprü (Goderne) Mahallesinde bulunan, herhangi bir sit alanında kalmayan, orman vasıflı 101 ada, 1 nolu parsel üzerinde yer alan tescilli “Goderne Kaya Yerleşimi’nin” korunma alanı sınırlarının ve koordinat bilgilerinin düzeltilmesi ile tescil fişinin güncellenmesine ilişkin; Diyarbakır Kültür Varlıklarını Koruma Bölge Kurulu’nun 25.05.2023 gün ve 9976 sayılı kararı ile korunma alanı sınırlarının belirlendiği kadastral haritada yer alan koordinat bilgilerinde hata olduğu tespit edildiğinden, Kulp İlçesi, Taşköprü (Goderne) Mahallesinde bulunan, Orman Vasıflı 101 ada, 1 nolu parselde bulunan tescilli “Goderne Kaya Yerleşimi’nin” korunma alanının ekli koordinatlı krokide işaretlendiği şekilde düzeltilip belirlenmesine, hazırlanan tescil fişinin uygun olduğuna karar verildi.

AVRUPA KONSEYİ	DOĞAL VE KÜLTÜREL VARLIKLARI KORUMA ENVANİTER NO. (D.K.V.K.E)	ANIT	ENVANİTER NO.		
TÜRKİYE	KÜLTÜR VARLIKLARI VE MÜZELER GENEL MÜDÜRLÜĞÜ		HARİTA NO:		
İli: Diyarbakır	İLÇESİ: Kulp	MAHALLE/MEVKİ: Taşköprü (Goderne)	KORUMA DERECESESİ	ANITSAL	1 2 3
SOKAK VE KAPI NO:	KAD. :PAFTA: ADA: 101 ada/1 parsel			ÇEVRESEL	1 2 3
ADI: GODERNE KAYA YERLEŞİMİ	YAPTIRAN:	YAPAN:	MİMARİ ÇAĞI:		
	YAPIM TARİHİ:	KİTABE:	VAKFİYE:		

### GENEL TANIM:

KORUNMUŞLUK DURUMU:	TAŞIYICI YAPI:	CEPHE DURUMU:	ÖRTÜ DURUMU:	İÇ YAPI DURUMU:	BEZEME DURUMU:	RUTUBET DURUMU:
orta	kötü	kötü		kötü	-	-



**GÖZLEMLER:** Korunması gerekli taşınmaz kültür varlığı özelliği göstermektedir.

**BUGÜNKÜ SAHİBİ:**

**BAKIMINDAN SORUMLU OLAN:**

**YAPILAN ONARIMLAR:**

**AYRINTILI TANITIM:** Goderne Köprüsünün 500 m kuzeyinde sarp kayalıklarda yer alan "Goderne Kaya Yerleşimi" üst üste iki ayrı birim olarak yapılmıştır. Yerleşimin üst tarafında birimler arasında geçişi sağlayan yollar mevcuttur. Derin bir vadinin kuzey kesiminde kalan yerleşim yeri çevreye hâkim bir konumdadır.

TEKNİK BİLGİLER:	ISITMA SİSTEMİ:	
	KANALİZASYON:	
	SU:	
	ELEKTRİK:	

**ÖZGÜN KULLANIMI:** Kaya Yerleşimi

**BUGÜNKÜ KULLANIMI:** Kullanılmıyor

**ÖNERİLEN KULLANIMI:** Kaya Yerleşimi

**HAZIRLAYANLAR:**

Melahat DAĞLI SİPAN

Arkeolog

Zeynep K.SAYLIK

Arkeolog

Fatma GÖRGÜN

Sanat Tarihçi

Mehmet ÖZKAYA

Harita Mühendisi

23.05.2023

**KONTROL EDEN:**

MELAHAT DAĞLI SİPAN

Bölge Kurulu Müdürü

**YAYIN DİZİNİ :**

T.C.  
Diyarbakır Kültür Varlıkları  
Koruma Bölge Kurulunun  
20.06.2023 tarih ve 10.005  
Sayılı Karar Eki

**EKLER :**

RAPOR

FOTOĞRAF

RÖLÖVE PROJESİ

RESTORASYON PROJESİ

HARİTA

KROKİ

KİTABE

VAKFİYE

TESCH: 27.11.2012

KARAR NO: 1000


KARAR TARİHİ: 27.11.2012

**REVİZYON:**

*Melahat Dağlı Sipan*



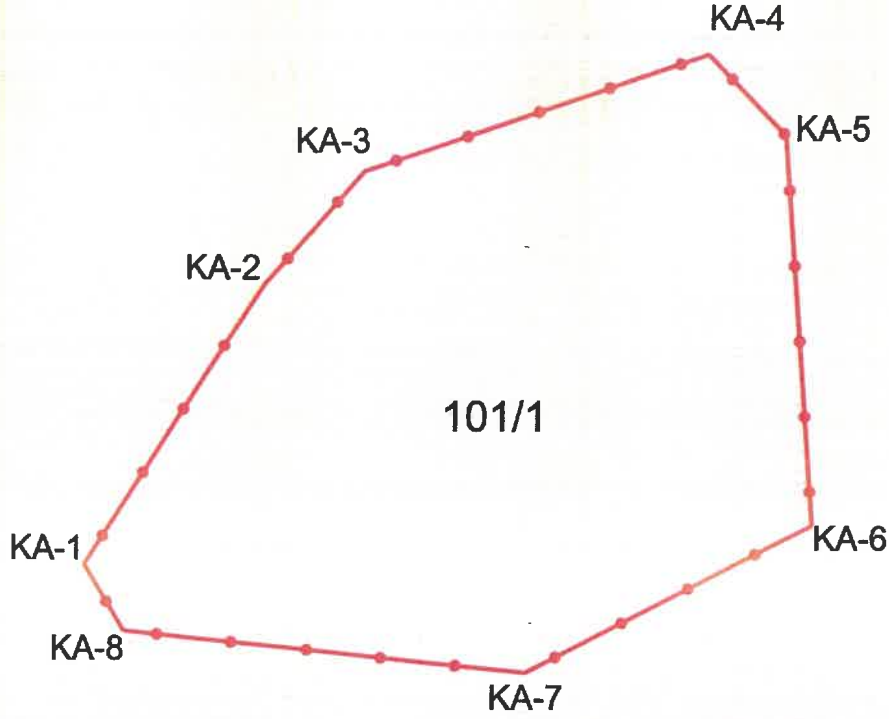
Godeme Kaya Yerleşimi, Diyarbakır/ Kulp/ Godeme Köyü



İli  
İlçesi  
Mahallesi  
Alan

DIYARBAKIR  
KULP  
TAŞKÖPRÜ  
GODERNE KAYA YERLEŞİMİ KORUNMA ALANI

Ada/Parsel : 101/1



—●— KORUNMA ALANI SINIRI  
— PARSEL SINIRI

ASLI GIBİDİR

ITRF-3-42 KOOR.

Nokta No	Y	X
KA-1	404239.370	4246535.522
KA-2	404269.292	4246581.983
KA-3	404285.789	4246600.668
KA-4	404343.165	4246620.176
KA-5	404356.017	4246606.799
KA-6	404360.673	4246542.250
KA-7	404313.014	4246517.690
KA-8	404246.000	4246524.537

T.C.  
Diyarbakır Kültür Varlıklarını  
Koruma Bölge Kurulunun  
20.06.2023 tarih ve 10005  
Sayılı Karar Eki dir.



*[Handwritten signatures and notes]*

Mehmet ÖZKAYA  
Harita Mühendisi