

T.C.
KÜLTÜR VE TURİZM BAKANLIĞI
DİYARBAKIR KÜLTÜR VARLIKLARINI
KORUMA BÖLGE KURULU
KARAR

Tarihi ve No. :25.07.2023-394
Karar Tarihi ve No. : 25.07.2023- 10025
Dosya No :21.00.782

Toplantı Yeri
DİYARBAKIR

-I-

Diyarbakır İli, Sur İlçesi, Dumrul mahallesi sınırları içerisinde bulunan, mülkiyeti maliye hazinesine ait 183 ada 3 no.lu parsel ile özel mülkiyete ait 185 ada 4 no.lu parsel ve Alçık Mahallesi sınırları içerisinde bulunan özel mülkiyete ait 192 ada 1, 187 ada 1 no.lu parsellerinde yer alan “Zoğni Kaya Yerleşimi” nin ” tescil talebine ve yerleşim alanında meydana gelen kaçak kazıya ilişkin; Diyarbakır Kültür Varlıklarını Koruma Bölge Kurulu Müdürlüğü’ nün 15.05.2023 tarih ve 2050690 sayılı uzman raporu, ilgili kurum görüşlerinin istendiği Koruma Bölge Kurulu Müdürlüğü’nün 15.05.2023 tarih ve 3783675 sayılı yazısına istinaden iletilen; İller Bankası A.Ş. Diyarbakır Bölge Müdürlüğü’ nün 30.05.2023 tarih ve 19496 sayılı yazısı, Devlet Su İşleri 10. Bölge Müdürlüğü’nün 23.05.2023 tarih ve 3450596 sayılı yazısı, Enerji ve Tabii Kaynaklar Bakanlığı’ nın 15.06.2023 tarih ve 194799 sayılı yazısı, Karayolları 9. Bölge Müdürlüğü’nün 07.07.2023 tarih ve 1222088 sayılı yazısı, okundu. Ekleri (Tescil Fişi, Kadastral Harita) ile konuya ilişkin bilgi belgeler incelendi. Yapılan görüşmeler sonunda;

Diyarbakır İli, Sur İlçesi, Dumrul mahallesi sınırları içerisinde bulunan, mülkiyeti maliye hazinesine ait 183 ada 3 no.lu parsel ile özel mülkiyete ait 185 ada 4 no.lu parsel ve Alçık Mahallesi sınırları içerisinde bulunan özel mülkiyete ait 192 ada 1, 187 ada 1 no.lu parsellerinde yer alan “Zoğni Kaya Yerleşimi” 2863 sayılı Kanunun 6. Maddesi ile Korunması Gerekli Taşınmaz Kültür Varlıklarının ve Sitlerin Tespit ve Tescili Hakkında Yönetmelik’in 4. Maddesinde belirtilen “Korunması Gerekli Taşınmaz Kültür Varlığı” niteliklerini gösterdiğinden, anılan Kanunun 7. maddesi kapsamında sınırları ekli koordinatlı haritada belirlenen şekli ile I.(Birinci) Derece Arkeolojik sit olarak tesciline ve hazırlanan tescil fişinin uygun olduğuna,

13.03.2012 tarih ve 28232 Resmi Gazetede yayımlanarak yürürlüğe giren “Korunması Gerekli Taşınmaz Kültür Varlıklarının ve Sitlerin Tespit ve Tescili Hakkında Yönetmelik” gereği ilgili Tapu Müdürlüğünce, Diyarbakır İli, Sur İlçesi, Dumrul mahallesi sınırları içerisinde bulunan bir kısmı I. Derece Arkeolojik sit sınırları içerisinde kalan, 183 ada 3, 185 ada 4 parseller ve Alçık Mahallesi sınırları içerisinde bulunan bir kısmı I. Derece Arkeolojik sit sınırları içerisinde kalan, 192 ada 1, 187 ada 1 no.lu parsellerin tapu kütüğünün beyanlar hanesine “*Bir Kısmı I. (Birinci) Derece Arkeolojik Sit*” şerhinin ifade edildiği şekliyle bırakılmasına ve işlem sonucuna ilişkin bilgi, belgelerin Koruma Bölge Kurulu Müdürlüğü’ne iletilmesine,

“Zoğni Kaya Yerleşimi’nin” bulunduğu alanda, Kültür ve Tabiat Varlıklarını Koruma Yüksek Kurulu’nun Arkeolojik Sitler, Koruma ve Kullanma Koşulları başlıklı 05.11.1999 gün ve 658 sayılı ilke kararının I. Maddesinde belirtilen hükümlerinin geçerli olduğuna ve bu hükümlerin geçiş dönemi koruma esasları ve kullanma koşulları olarak belirlenmesine,

T.C.
KÜLTÜR VE TURİZM BAKANLIĞI
DİYARBAKIR KÜLTÜR VARLIKLARINI
KORUMA BÖLGE KURULU
KARAR

Tarihi ve No. :25.07.2023-394
Karar Tarihi ve No. : 25.07.2023- 10025
Dosya No :21.00.782

Toplantı Yeri
DİYARBAKIR

-II-

Zoğni Kaya Yerleşimi' nin sit sınırlarında meydana gelen kaçak kazı 2863 sayılı Kanunun 9. Maddesi doğrultusunda suç teşkil ettiğinden, kaçak kazıyı yapan ve yaptıranlar hakkında suç duyurusunda bulunulmasına, söz konusu olay ile ilgili açılan bir soruşturma dosyası var ise bilgi ve belgelerin aynı dosyaya delil olarak sunulmasına,

Zoğni Kaya Yerleşimi' nin sit sınırları içerisinde yapılan ve suç unsuru teşkil eden kazı çukurunun kapatma çalışmaları, adli soruşturma tamamlandıktan sonra adli makamlardan alınacak izinlerle, ilgili Müze Müdürlüğü denetiminde yetkili idarelerce yapılmasına, yapılan çalışmalar sonucunda hazırlanacak bilgi ve belgelerin Koruma Bölge Kurulu Müdürlüğüne iletilmesine,

“Zoğni Kaya Yerleşimi” sit sınırları içerisinde kaçak kazıların engellenmesine ve alanın korunmasına yönelik güvenlik önlemlerinin ilgili idarelerce alınmasına, karar verildi.

AVRUPA KONSEYİ	DOĞAL VE KÜLTÜREL VARLIKLARI KORUMA ENVANTERİ	D.K.V.K.E.	Sit	ENVAN TER NO
T Ü R K İ Y E	KÜLTÜR VARLIKLARI VE MÜZELER GENEL MÜDÜRLÜĞÜ			HARİTA NO
İLi: Diyarbakır	İLÇESİ: Merkez	MAHALLE - KÖY : Alçık ve Dumrul Mah.		ADA-PARSEL :183/3- 185/4-187/1-192/1

ADI: **Zoğni Kaya Yerleşimi**

Diyarbakır İli, Sur İlçesi, Alçık Mahallesi'nin kuş uçuşu yaklaşık 1.5 km kuzeydoğusunda, Dumrul mahallesi'nin yaklaşık 3 km güneyinde kaldığı, Doğal kayalık alanda bulunan alanın etrafında tarım faaliyetlerinin yapıldığı, kayalık alanda aynı ana kaya üzerinde dikine 3 sıra halinde bulunan kaya sığınakları (mekanları) nın kuzey- güney doğrultulu, bir birine bitişik olarak uzandığı, kaya mekanların batıya bakan yarım ay formlu girişlerinin olduğu, tek bölümlü mekanların, bazılarının içinde yarım ay formlu klinelerin mevcut olduğu, bu klinelerin varlığı döneminde kaya mezar olarak kullanıldığını göstermekte olup zamanla yaşamsal faaliyetlerin sürdürüldüğü yerleşim alanlarına dönüştürüldüğü tespit edilmiştir. Kaya yerleşim alanlarının çoğunun içi tahrip edilmiş, bir kısmının suyla ve taşlarla dolu olduğu görülmüştür. Yerleşim yeri içerisinde küçük sarnıçlara rastlanmıştır.

ŞİMDİKİ TEHLİKELER :

ŞİMDİKİ DURUM :

SIT POTANSİYELİ : I.Derece Arkeolojik Sit Alanı.

ŞİMDİKİ KORUMA : Herhangi bir koruma önlemi bulunmamaktadır.

ÖNERİLEN KORUMA : Kaçak Kazıların önüne geçilmesi için ilgili idarelerce gerekli güvenlik önlemlerinin alınması

YAYIN DİZİSİ :

GÖZLEMLER :

KORUMA DERECESİ I.Derece

HAZIRLAYANLAR

Azime TİMUR ÜRGÜT (Arkeolog)

Zeynep K. SAYLIK (Arkeolog)

Mehmet ÖZKAYA (Harita Mühendisi)

Kontrol Eden:

Mehriban KARAAŞAN

Bölge Kurulu Müdürü

KORUMA KURULU KARARLARI :

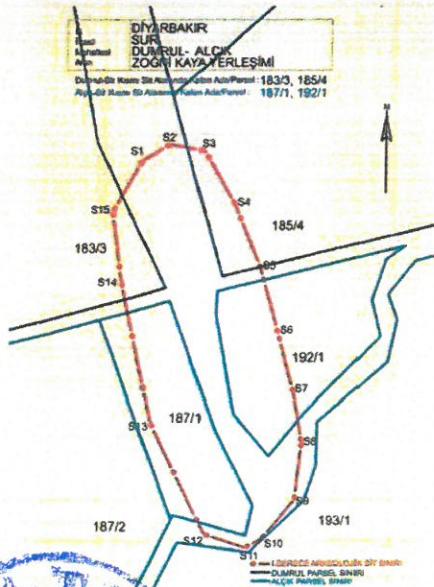
KORUMA KURULU ONAYI

T.C.



Diyarbakır Kültür Varlıklarını
Koruma Bölge Kurulunun

25.07.2023 tarih ve 10025

Sayılı Karar Eki dir.

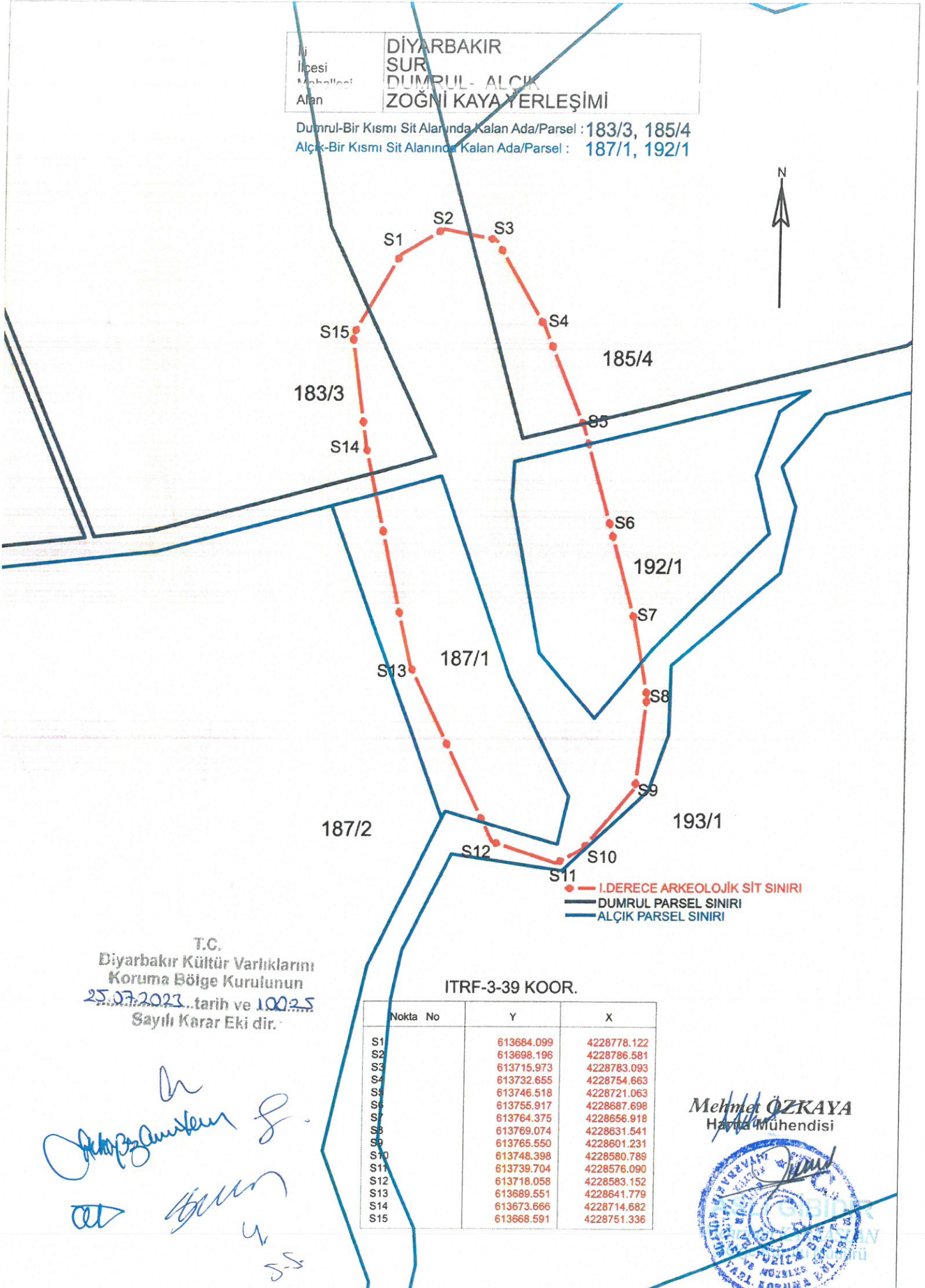


(Handwritten signatures and initials)



İlçe: DİYARBAKIR
Mh. İlçesi: SUR
Mh. Mahallesi: DUMRUL- ALÇIK
Alan: ZOĞNI KAYA YERLEŞİMİ

Dumrul-Bir Kısmı Sit Alanında Kalan Ada/Parsel : 183/3, 185/4
Alçık-Bir Kısmı Sit Alanında Kalan Ada/Parsel : 187/1, 192/1



— I.DERECE ARKEOLOJİK SİT SINIRI
— DUMRUL PARSEL SINIRI
— ALÇIK PARSEL SINIRI

T.C.
Diyarbakır Kültür Varlıklarını
Koruma Bölge Kurulunun
25.07.2023 tarih ve 10025
Sayılı Karar Eki dir.

ITRF-3-39 KOOR.

Nokta No	Y	X
S1	613684.099	4228778.122
S2	613698.196	4228786.581
S3	613715.973	4228783.093
S4	613732.655	4228754.663
S5	613746.518	4228721.063
S6	613755.917	4228687.698
S7	613764.375	4228656.918
S8	613769.074	4228631.541
S9	613765.550	4228601.231
S10	613748.398	4228580.789
S11	613739.704	4228576.090
S12	613718.058	4228583.152
S13	613689.551	4228641.779
S14	613673.666	4228714.682
S15	613668.591	4228751.336

Mehmet ÖZKAYA
Harita Mühendisi



Handwritten signatures and notes:
A large signature in blue ink.
A smaller signature in blue ink.
The number '4' and '5-5' written in blue ink.