

T.C.
KÜLTÜR VE TURİZM BAKANLIĞI
DIYARBAKIR KÜLTÜR VARLIKLARINI
KORUMA BÖLGE KURULU
KARAR

Toplantı Tarihi ve No :25.07.2023-394
Karar Tarihi ve No :25.07.2023-10026
Dosya No :21.00.781

Toplantı Yeri
DIYARBAKIR

Diyarbakır İli, Sur İlçesi, Dumrul Mahallesi sınırları içerisinde bulunan, herhangi bir sit alanında kalmayan, özel mülkiyete ait 185 ada 3 no.lu parselde ve kadastro boşluğunda kalan “Zoğni Kaya Mezarı'nın” tescil talebine ilişkin; Diyarbakır Kültür Varlıklarını Koruma Bölge Kurulu Müdürlüğü'nün 17.05.2023 tarih ve 2054938 sayılı uzman raporu, ilgili kurum görüşlerinin istendiği Koruma Bölge Kurulu Müdürlüğü'nün 17.05.2023 tarih ve 3794898 sayılı yazısına istinaden iletilen; Sur Belediyesi Başkanlığı' nın 08.06.2023 tarih ve 26174 sayılı yazısı, okundu. Ekleri (tescil fişi, kadastral harita) ve konuya ilişkin bilgi, belgeler incelendi. Yapılan görüşmeler sonunda;

Diyarbakır İli, Sur İlçesi, Dumrul Mahallesi sınırları içerisinde bulunan, herhangi bir sit alanında kalmayan, özel mülkiyete ait 185 ada 3 no.lu parselde ve kadastro boşluğunda kalan “Zoğni Kaya Mezarı'nın” 2863 sayılı Kanununun 6. maddesi ile Korunması Gerekli Taşınmaz Kültür Varlıklarının ve Sitlerin Tespit ve Tescili Hakkında Yönetmelik'in 4. Maddesinde belirtilen “Korunması Gerekli Taşınmaz Kültür Varlığı” niteliklerini gösterdiğinden, anılan Kanununun 7. maddesi kapsamında “Korunması Gerekli Taşınmaz Kültür Varlığı” olarak tesciline, yapı grubunun I. (birinci) grup yapı olarak belirlenmesine, hazırlanan tescil fişinin uygun olduğuna;

2863 sayılı Kanununun 8. Maddesi kapsamında, 185 ada 3 no.lu parselde ve kadastro boşluğunda kalan “Zoğni Kaya Mezarı'nın” korunma alanı sınırlarının ekli koordinatlı krokide işaretlendiği şekilde belirlenmesine;

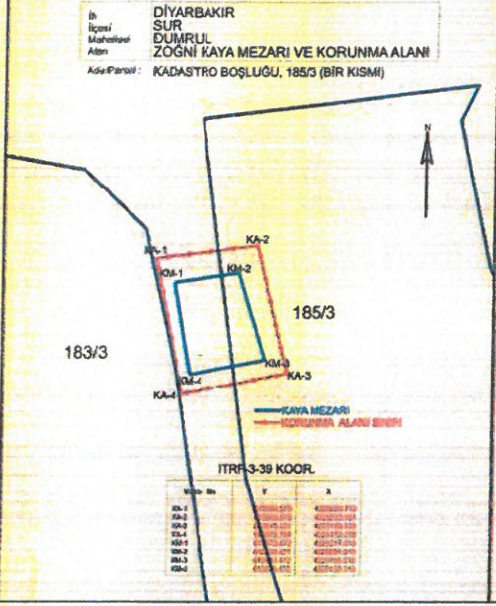
13.03.2012 tarih ve 28232 sayılı Resmi Gazetede yayımlanarak yürürlüğe giren “Korunması Gerekli Taşınmaz Kültür Varlıklarının ve Sitlerin Tespit ve Tescili Hakkında Yönetmelik” gereği, ilgili Tapu Müdürlüğüne 185 ada 3 no.lu parselin tapu kütüğünün beyanlar hanesine “Bir Kısmı Korunması Gerekli Taşınmaz Kültür Varlığı ve Korunma Alanıdır” şerhinin ifade edildiği şekilde konulmasına ve bu işleme ait bilgi-belgelerin Koruma Bölge Kurulu Müdürlüğüne iletilmesine;

Tescilli “Zoğni Kaya Mezarı” ile korunma alanı sınırları içerisinde yapılacak olan her türlü fiziki ve inşai (ifraz, tevhit, yeni parsel ihdası, imar uygulaması dâhil) uygulama öncesinde Koruma Bölge Kurulundan izin alınması gerektiğine karar verildi.

AVRUPA KONSEYİ	DOĞAL VE KÜLTÜREL VARLIKLARI KORUMA ENVANTERİ (D.K.V.K.E)	ANIT	ENVANTER NO:			
TÜRKİYE	KÜLTÜR VARLIKLARI VE MÜZELER GENEL MÜDÜRLÜĞÜ		HARİTA NO:			
İli: Diyarbakır	İlçe: Sur	MAHALLE/MEYKİ: Dumrul	KORUMA DERECE: ANITSAL	1	2	3
SOKAK VE KAPI NO:	KAD. :PAFTA: ADA: 185 - PARSEL: 3		ÇEVRESEL	1	2	3
ADI: ZOĞNİ KAYA MEZARI	YAPTIRAN:	YAPAN:	MİMARİ ÇAĞI:			
	YAPIM TARİHİ:	KİTABE:	VAKFİYE:			

GENEL TANIM:

KORUNMUŞLUK DURUMU: kötü	TAŞIYICI YAPI: orta	CEPHE DURUMU: orta	ÖRTÜ DURUMU: kötü	İÇ YAPI DURUMU: kötü	BEZEME DURUMU: -	RUTUBET DURUMU: -
--------------------------	---------------------	--------------------	-------------------	----------------------	------------------	-------------------



GÖZLEMLER: Korunması gerekli taşınmaz kültür varlığı özelliği göstermektedir.

BUGÜNKÜ SAHİBİ: **BAKIMINDAN SORUMLU OLAN:**

YAPILAN ONARIMLAR:

AYRINTILI TANITIM: Diyarbakır İli, Sur İlçesi, Alçık Mahallesi'nin kuş uçuşu yaklaşık 1.5 km kuzeydoğusunda, Dumrul mahallesi'nin yaklaşık 3 km güneyinde kalmaktadır. Doğal kayalık alana kurulu alanın etrafında tarım faaliyetleri yapılmaktadır. Kayalık alanda bir adet kaya mezarı tespit edilmiş olup batıya bakan kaya mezarı, yarım ay formu kemer içinde kare bir girişe sahiptir. Kaya mezarının içi tahrip edilmiştir. Parsel bilgilerinden söz konusu kaya mezarı Dumrul mahallesi sınırlarında 185 ada 3 no.lu parsel ve tapulama harici alanda yer almaktadır.

TEKNİK BİLGİLER:	ISITMA SİSTEMİ:	
	KANALİZASYON:	
	SU:	
	ELEKTRİK:	

ÖZGÜN KULLANIMI: Kaya Mezarı

BUGÜNKÜ KULLANIMI: Kullanılmıyor

ÖNERİLEN KULLANIMI:

HAZIRLAYANLAR:

Azime TİMUR ÜRGÜT
Arkeolog
Zeynep K. SAYLIK
Arkeolog
Mehmet ÖZKAYA
Harita Mühendisi

KONTROL EDEN:

Mehriban KARAAŞLAN
Bölge Kurulu Müdürü

YAYIN DİZİNİ :




T.C. Diyarbakır Kültür Varlıklarını Koruma Bölge Kurulunun 25.07.2023 tarih ve 10026 Sayılı Karar Eki dir.	EKLER :	
	RAPOR	X
	FOTOĞRAF	X
	RÖLÖVE PROJESİ	
	RESTORASYON PROJESİ	
	HARİTA	X
	KROKİ	X
	KİTABE	
	VAKFİYE	

TESCİL KARAR NO
KARAR TARİHİ :

REVİZYON:

Handwritten signature and date: 25.07.2023





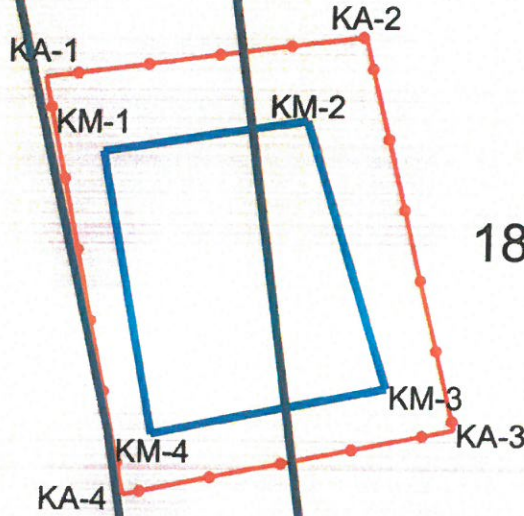
İli
İlçesi
Mahallesi
Alan

DİYARBAKIR
SUR
DUMRUL
ZOĞNİ KAYA MEZARI VE KORUNMA ALANI

Ada/Parsel : KADASTRO BOŞLUĞU, 185/3 (BİR KISMI)

183/3

185/3



— KAYA MEZARI
— KORUNMA ALANI SINIRI

ITRF-3-39 KOOR.

Nokta No	Y	X
KA-1	613564.579	4229226.719
KA-2	613606.875	4229232.091
KA-3	613619.501	4229180.636
KA-4	613575.764	4229172.038
KM-1	613572.472	4229217.018
KM-2	613599.471	4229221.018
KM-3	613610.472	4229186.018
KM-4	613579.472	4229180.018

T.C.
Diyarbakır Kültür Varlıklarını
Koruma Bölge Kurulunun
25.07.2023 tarih ve 10026
Sayılı Karar Eki dir.



Mehmet ÖZKAYA
Harita Mühendisi

Handwritten signature and initials in blue ink.